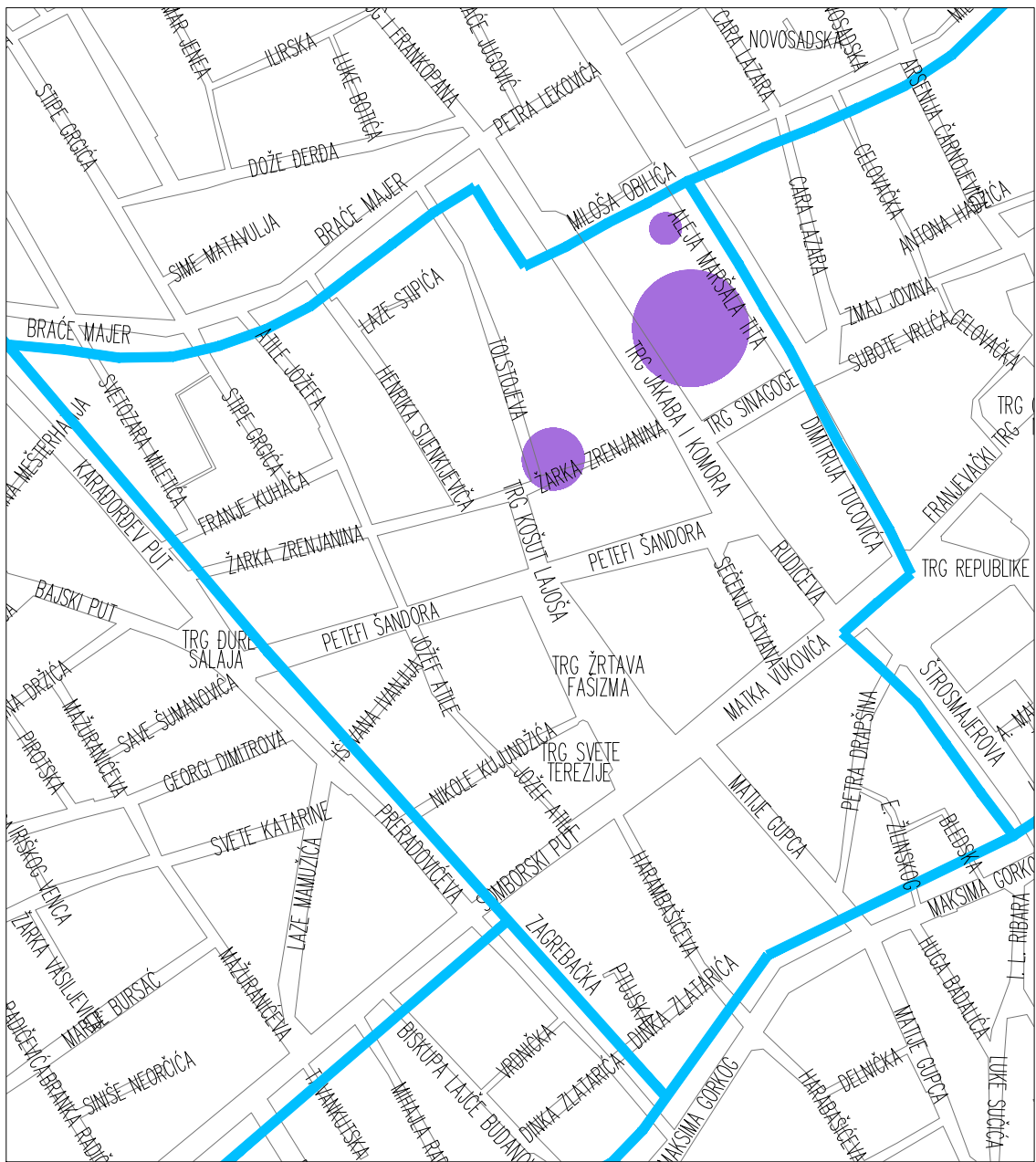


PLAN ZA POSTAVLJANJE KONTEJNERA ZA KOMUNALNI OTPAD U ZONI VIŠEPORODIČNOG STANOVANJA UNUTAR GRAĐEVINSKOG PODRUČJA SUBOTICA - PALIĆ I NASELJA BAJMOK, ČANTAVIR I DONJI TAVANKUT




LEGENDA :



Lokacije kontejnera



Granica mesne zajednice



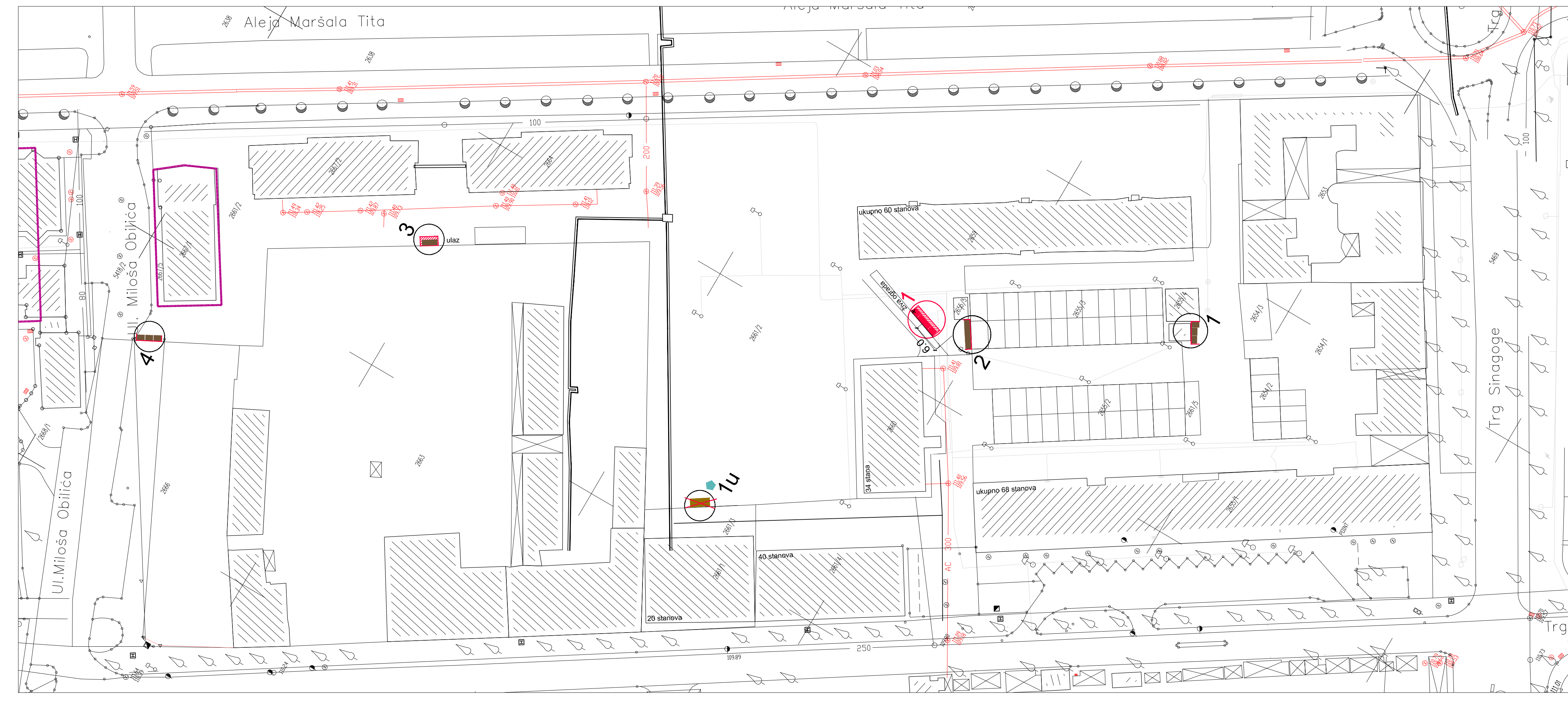
ZAVOD ZA URBANIZAM SUBOTICA

Broj ugovora-narudžbe

27-185/14

Predmet PLAN ZA POSTAVLJANJE KONTEJNERA ZA KOMUNALNI OTPAD U ZONI VIŠEPORODIČNOG STANOVANJA UNUTAR GRAĐEVINSKOG PODRUČJA SUBOTICA - PALIĆ I NASELJA BAJMOK, ČANTAVIR I DONJI TAVANKUT	Crtež PREGLEDNA KARTA MZ "CENTAR II"	Odgovorni urbanista BUKVIĆ ANA, dipl.ing.arh	Datum XI/15.	Paraf	Razmera
		Saradnik BAJKIN RADE, građ.teh.			Br.lista 1
Naručilac JP "DIREKCIJA ZA IZGRADNJU GRADA SUBOTICE" TRG REPUBLIKE 16, SUBOTICA					

PLAN ZA POSTAVLJANJE KONTEJNERA ZA KOMUNALNI OTPAD U ZONI VIŠEPORODIČNOG STANOVANJA UNUTAR GRAĐEVINSKOG PODRUČJA SUBOTICA - PALIĆ I NASELJA BAJMOK, ČANTAVIR I DONJI TAVANKUT



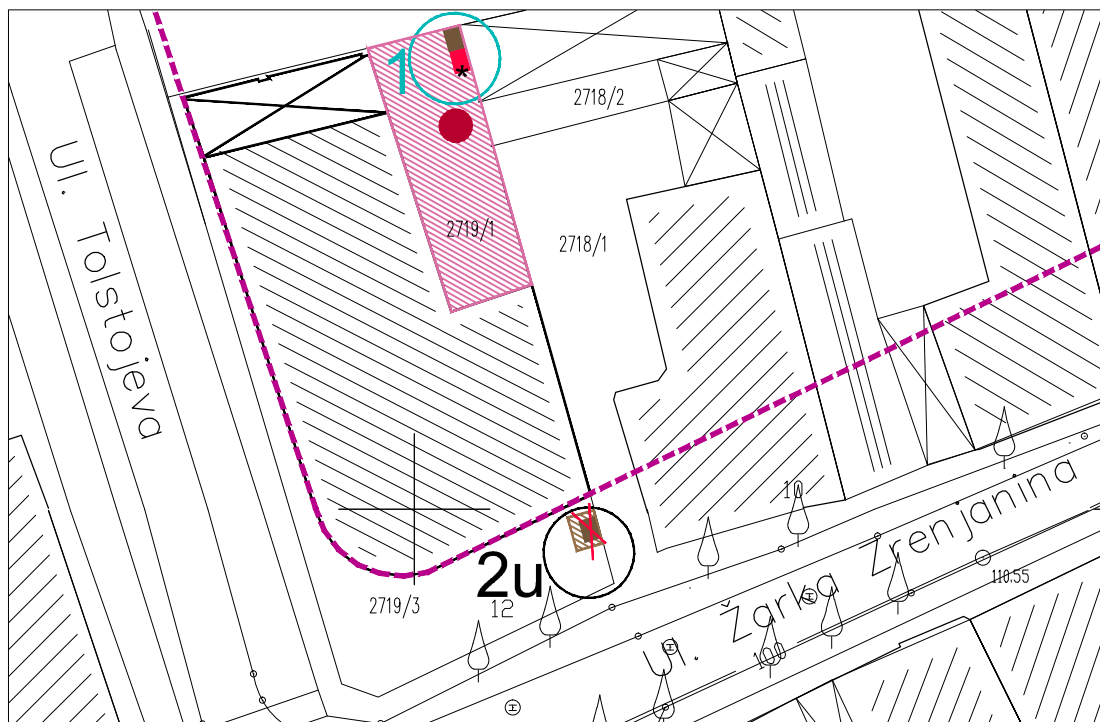
LEGENDA:

- Postojeći objekti
- Postojeći pomoćni objekti
- Planirani manipulativni ograđeni plato za smešta kontejnera
- Planirana ograda za smeštaj kontejnera
- Postojeći kontejner
- Predloženi planirani kontejner - novi kontejner
- Postojeći kontejner 5m3 koji se ukida
- Postavljanje novih kontejnera zbog nedeovoljnog broja
- Mogućnost zadržavanja lokacije













- OZNAKE LOKACIJA:
- 1 Postojeća lokacija kontejnera koja se zadržava
 - 1u Postojeća lokacija kontejnera koja se ukida i kontejneri se premeštaju na drugu lokaciju
 - 1 Planirana lokacija kontejnera sa novim kontejnerima


<p>ZAVOD ZA URBANIZAM SUBOTICA Broj ugovora-narudžbe 27-185/14</p>		Datum		Paraf		Razmera	
		XI/15.				1:500	
<p>Predmet: PLAN ZA POSTAVLJANJE KONTEJNERA ZA KOMUNALNI OTPAD U ZONI VIŠEPORODIČNOG STANOVANJA UNUTAR GRAĐEVINSKOG PODRUČJA SUBOTICA - PALIĆ I NASELJA BAJMOK, ČANTAVIR I DONJI TAVANKUT</p>		<p>Crte? MZ "CENTAR II"</p>		<p>Odgovorni urbanista BUKVIĆ ANA, dipl.ing.arh</p>		<p>Saradnik BAJKIN RADE, građ.teh.</p>	
<p>Naručilac: JP "DIREKCIJA ZA IZGRADNJU GRADA SUBOTICE" TRG REPUBLIKE 16, SUBOTICA</p>						<p>Br.lista 2</p>	

PLAN ZA POSTAVLJANJE KONTEJNERA ZA KOMUNALNI OTPAD U ZONI VIŠEPORODIČNOG STANOVANJA UNUTAR GRAĐEVINSKOG PODRUČJA SUBOTICA - PALIĆ I NASELJA BAJMOK, ČANTAVIR I DONJI TAVANKUT



LEGENDA :

-  Postojeći objekti
-  Postojeći pomoćni objekti
-  RP za deo prostora MZ "Centar -2" izmena DUP U-172/92 oivičen ulicama Tolstojeva, Žarka Zrenjanina, braće Majer i Trg Oktobarske r. (U-37/2002)
-planirana građevinska i regulaciona linija
-  Dvorište stanara
-  Postojeći manipulativni ograđeni plato
-  Postojeći kontejner
-  Predloženi planirani kontejner-novi kontejner
-  Postojeći kontejner čija se lokacija ukida
-  * Postavljanje novih kontejnera zbog sortiranja otpada
- OZNAKA LOKACIJE:**
-  2u Postojeća lokacija kontejnera koja se ukida i kontejner se premeštaju na drugu lokaciju
-  1 Planirana lokacija kontejnera sa postojećim i novim kontejnerima
-  Predložena lokacija kontejnera koja se može menjati



ZAVOD ZA URBANIZAM SUBOTICA

Broj ugovora-narudžbe
27-185/14

Predmet PLAN ZA POSTAVLJANJE KONTEJNERA ZA KOMUNALNI OTPAD U ZONI VIŠEPORODIČNOG STANOVANJA UNUTAR GRAĐEVINSKOG PODRUČJA SUBOTICA - PALIĆ I NASELJA BAJMOK, ČANTAVIR I DONJI TAVANKUT	Crtež MZ "CENTAR II"	Odgovorni urbanista BUKVIĆ ANA, dipl.ing.arh	Datum XI/15.	Paraf	Razmera 1:500
		Saradnik BAJKIN RADE, građ.teh.			Br.lista 3
Naručilac JP "DIREKCIJA ZA IZGRADNJU GRADA SUBOTICE" TRG REPUBLIKE 16, SUBOTICA					