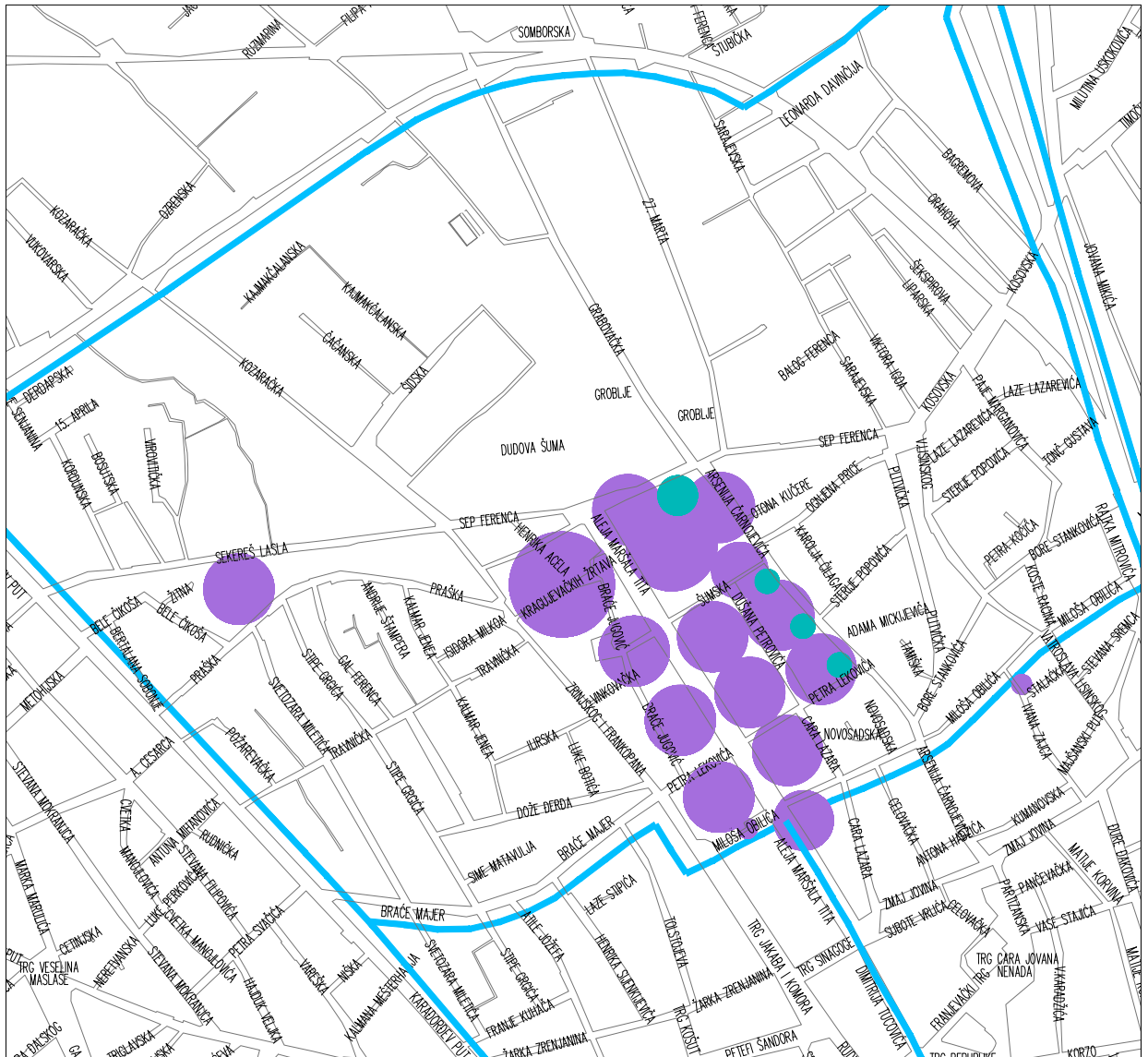






PLAN ZA POSTAVLJANJE KONTEJNERA ZA KOMUNALNI OTPAD U ZONI VIŠEPORODIČNOG STANOVANJA UNUTAR GRAĐEVINSKOG PODRUČJA SUBOTICA - PALIĆ I NASELJA BAJMOK, ČANTAVIR I DONJI TAVANKUT



LEGENDA:

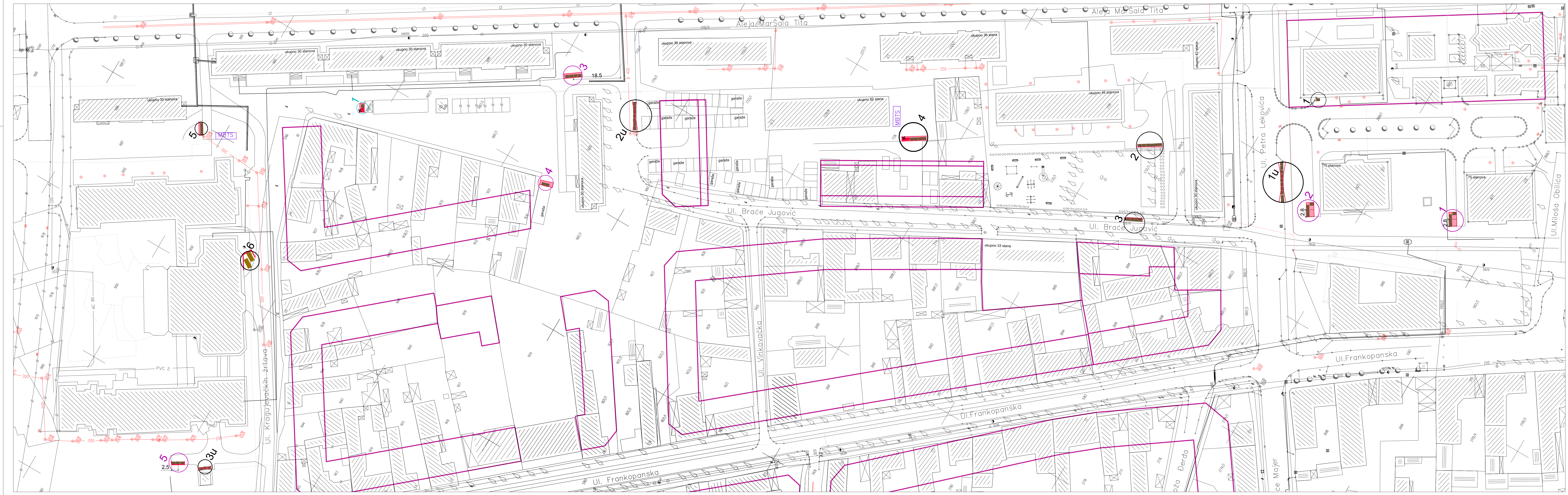
-  Lokacije kontejnera
-  Evidentirane lokacije objekata koje imaju prostorije za odlaganje komunalnog otpada
-  Granica mesne zajednice



ZAVOD ZA URBANIZAM SUBOTICA

Broj ugovora-narudžbe
27-185/14

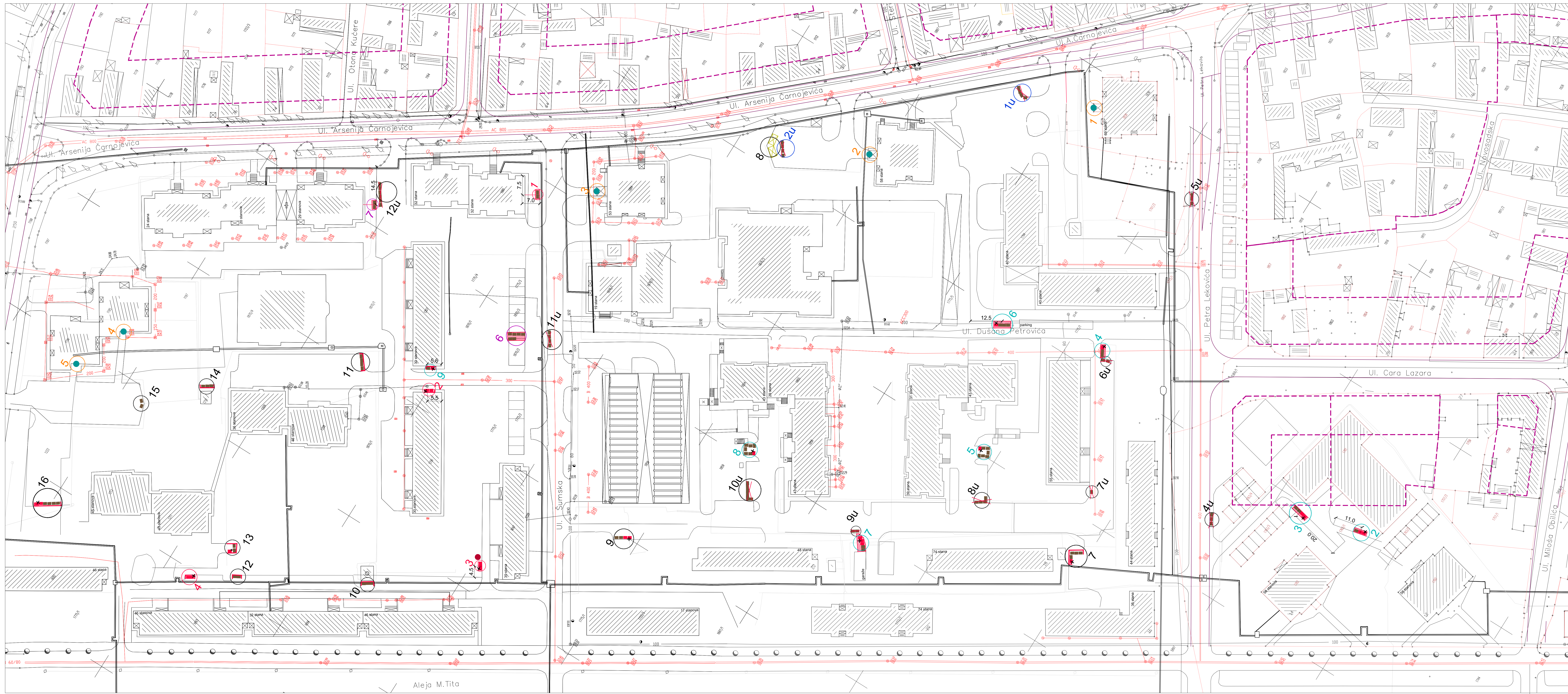

Predmet PLAN ZA POSTAVLJANJE KONTEJNERA ZA KOMUNALNI OTPAD U ZONI VIŠEPORODIČNOG STANOVANJA UNUTAR GRAĐEVINSKOG PODRUČJA SUBOTICA - PALIĆ I NASELJA BAJMOK, ČANTAVIR I DONJI TAVANKUT	Crtež PREGLEDNA KARTA MZ "DUDOVA ŠUMA"	Odgovorni urbanista BUKVIĆ ANA, dipl.ing.arh	Datum XI/15.	Paraf	Razmera
		Saradnik BAJKIN RADE, građ.teh.			Br.lista 1
Naručilac JP "DIREKCIJA ZA IZGRADNJU GRADA SUBOTICE" TRG REPUBLIKE 16, SUBOTICA					



PLAN ZA POSTAVLJANJE KONTEJNERA ZA KOMUNALNI OTPAD U ZONI VIŠEPORODIČNOG STANOVANJA UNUTAR GRAĐEVINSKOG PODRUČJA SUBOTICA - PALIĆ I NASELJA BAJMOK, ČANTAVIR I DONJI TAVANKUT

- LEGENDA:**
- Postojeći objekti
 - Postojeći pomoćni objekti
 - Planirane građevinske linija novih objekata u skladu sa PDR za prostor između ulica Frankopanske, Sep Ferenc, Aleje Maršala Tita i Petra Lekovića u Subotici
 - Planirani manipulativni ograđeni plato za smešta kontejnera
 - Planirana ograda za smeštaj kontejnera
 - Postojeći kontejner
 - Predloženi planirani kontejner - novi kontejner
 - Postojeći kontejner 5m3
 - Postojeći kontejneri čija se lokacija ukida
 - Postavljanje novih kontejnera zbog nedeovoljnog broja
- OZNAKE LOKACIJA:**
- 3u Postojeća lokacija kontejnera koja se ukida i kontejneri se premeštaju na drugu lokaciju
 - 6 Postojeća lokacija kontejnera koja se zadržava
 - 5 Planirana lokacija kontejnera sa POSTOJEĆIM kontejnerima
 - 1 Planirana lokacija kontejnera sa postojećim i novim kontejnerima

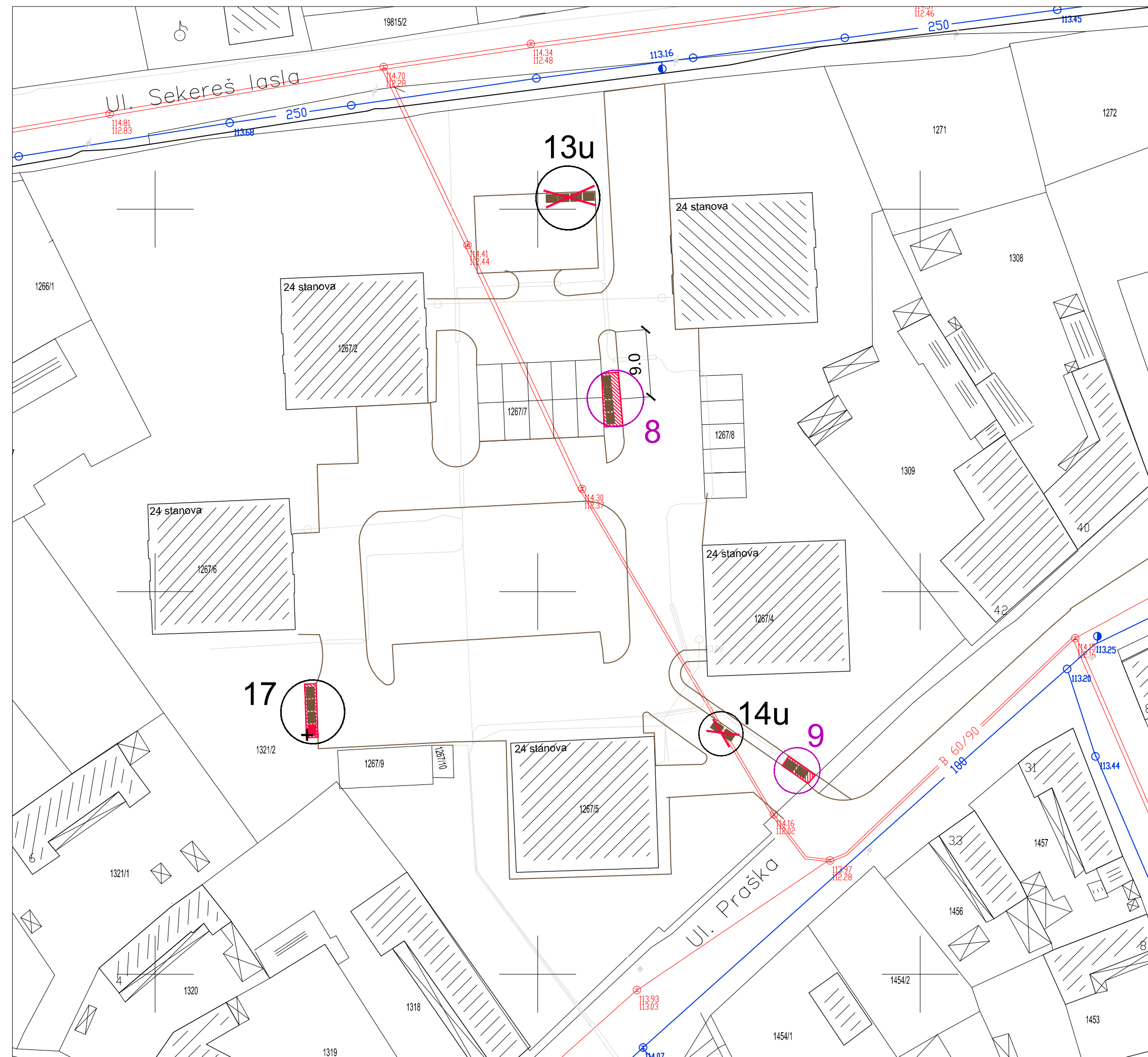
ZAVOD ZA URBANIZAM SUBOTICA		Broj odgovornosti: 27-185/14	
<small> Priprema: PLAN ZA POSTAVLJANJE KONTEJNERA ZA KOMUNALNI OTPAD U ZONI VIŠEPORODIČNOG STANOVANJA UNUTAR GRAĐEVINSKOG PODRUČJA SUBOTICA - PALIĆ I NASELJA BAJMOK, ČANTAVIR I DONJI TAVANKUT Narednik: JP "URENJE I ZAŠTITA OKOLIŠA" GRADA SUBOTICE TIG REPUBLIKE ILS SUBOTICA </small>		<small> Činje: Odbornik urbanista MZ "DUDOVA ŠUMA" BAJKIN RADE, grad.teh. </small>	<small> Datum: XI/15. Planif: Razmera: 1:500 Br.lista: 2 </small>



LEGENDA:

- Postojeći objekti
- Postojeći pomoćni objekti
- PDR za deo prostora ovišeni ulicama Zrnaj Jovina, Aleja maršala Tita, Petra Lekovića, Arsenija Černojevića, Sep Ferencica, Vatroslava Lisinskog, Stjerje Popovića, Paje Morganovića, Železnička pruga Kelečija - Subotica, Ber Imrea, Jovana Cvijića, Jovana Mikica, Majšanski put, Ratka Mitrovića, Bose Mičevića - planirane građevinske linije
- Planirani manipulativni ogradeni plato za smešta kontejnera
- Planirana ograda za smeštaj kontejnera
- Postojeći kontejner
- Predloženi planirani kontejner - novi kontejner
- Postojeći kontejner sa nadstrešnicom za PVC i papir otpad
- Postojeći kontejneri čija se lokacija ukida
- Pristup prostoriji za odlaganje komunalnog otpada u stambenom objektu
- Postavljanje novih kontejnera zbog sortiranja otpada
- Postavljanje novih kontejnera zbog nedovoljnog broja
- OZNAKE LOKACIJA:**
- Predložena lokacija kontejnera koja se može menjati
- 12u Postojeća lokacija kontejnera koja se ukida i kontejneri se premeštaju na drugu lokaciju
- 2u Postojeća lokacija kontejnera koja se ukida i kontejneri se premeštaju u objekte sa prostorijom za odlaganje komunalnog otpada
- 16 Postojeća lokacija kontejnera koja se zadržava
- 7 Planirana lokacija kontejnera sa POSTOJEĆIM kontejnerima
- 9 Planirana lokacija kontejnera sa postojećim i novim kontejnerima
- 4 Planirana lokacija kontejnera sa novim kontejnerima
- 5 Lokacija stambenog objekta sa prostorijom za smeštaj kontejnera

PLAN ZA POSTAVLJANJE KONTEJNERA ZA KOMUNALNI OTPAD U ZONI VIŠEPORODIČNOG STANOVANJA UNUTAR GRAĐEVINSKOG PODRUČJA SUBOTICA - PALIĆ I NASELJA BAJMOK, ČANTAVIR I DONJI TAVANKUT



LEGENDA:

- Postojeći objekti
- Postojeći pomoćni objekti
- Postojeći manipulativni ograđeni plato
- Planirani manipulativni ograđeni plato za smešta kontejnera
- Planirana ograda za smeštaj kontejnera
- Postojeći kontejner
- Predloženi planirani kontejner - novi kontejner
- Postojeći kontejneri čija se lokacija ukida
- Postavljanje novih kontejnera zbog nedeovoljnog broja

OZNAKE LOKACIJA:

- 14u Postojeća lokacija kontejnera koja se ukida i kontejneri se premeštaju na drugu lokaciju
- 17 Postojeća lokacija kontejnera koja se zadržava
- 9 Planirana lokacija kontejnera sa POSTOJEĆIM kontejnerima

ZAVOD ZA URBANIZAM SUBOTICA Broj ugovora-narudžbe 27-185/14

Predmet PLAN ZA POSTAVLJANJE KONTEJNERA ZA KOMUNALNI OTPAD U ZONI VIŠEPORODIČNOG STANOVANJA UNUTAR GRAĐEVINSKOG PODRUČJA SUBOTICA - PALIĆ I NASELJA BAJMOK, ČANTAVIR I DONJI TAVANKUT	Crtež MZ "DUDOVA ŠUMA"	Odgovorni urbanista	Datum	Paraf	Razmera
		BUKVIĆ ANA, dipl.ing.arh	XI/15.		1:500
Naručilac JP "DIREKCIJA ZA IZGRADNJU GRADA SUBOTICE" TRG REPUBLIKE 16, SUBOTICA		Saradnik BAJKIN RADE, građ.teh.			Br.lista
					4