

SLUŽBENI LIST

OPštINE SUBOTICA



BROJ: 5

GODINA: XLIII

DANA: 12. ožujka 2007.

CIJENA: 65,00 DIN.

Na temelju lanka 66. stavak 2. Statuta Opštine Subotica («Službeni list Opštine Subotica», broj 19/2002, 59/2004, 61/2004, 12/2005 i 12/2006), lanka 5. stavak 1. i 2. Odluke o glavnom arhitektu Opštine Subotica («Službeni list Opštine Subotica», broj 41/2002) i lanka 11. stavak 2. Odluke o opštinskoj upravi («Službeni list Opštine Subotica», broj 5/2005, 16/2006 i 20/2006-ispr.), Predsjednik opštine Subotica dana 05.03.2007. godine donosi

RJEŠENJE O RAZRJEŠENJU DUŽNOSTI GLAVNOG ARHITEKTA OPŠTINE SUBOTICA

I

Razrješava se mr. ZSOMBOR SZABÓ, dipl.ing.arh., dužnosti glavnog arhitekta Opštine Subotica, s danom donošenja ovog rešenja.

II

Ovo rješenje objaviti u «Službenom listu Opštine Subotica».

Republika Srbija
Autonomna Pokrajina Vojvodina
Opština Subotica
Broj: I-021-7/2007
Dana: 05. 03. 2007. godine
Subotica

PREDSJEDNIK OPŠTINE SUBOTICA
Géza Kucsera s.r.

Na temelju lanka 80. i 81. stavak 3. točka 3. Zakona o planiranju i izgradnji («Službeni glasnik RS» br. 47/03 i 34/06), lanka 45. i 46. u svezi sa lankom 19a Odluke o građevinskom zemljištu («Službeni list opštine Subotica» br. 45a/03, 31/04, 6/05, 31/05, 32/06 i 34/06), lanka 50. stavak 1. točka 8. Statuta Opštine Subotica («Službeni list opštine Subotica» br. 19/02, 59/04, 61/04, 12/05 i 12/06), Na prijedlog Povjerenstva za građevinsko zemljište Opštine Subotica, predsjednik Opštine Subotica dana 05.03.2007. godine, donosi

RJEŠENJE

1. Ostalo građevinsko zemljište u površini 00-21 m², dio zemljišne estice broj 14775/50 K.O. Novi grad, izdvojen iz ove zemljišne estice, prijavnim listom Republike Srbije kod geodetskog zavoda - Služba za katastar nepokretnosti u Subotici br. 952-01-213/07 od 31.01.2007. godine I pripojen zemljišnoj estici broj 14775/51 K.O. Novi grad, daje se u zakup neposrednom pogodbom «PANONGRAD» DOO Subotica, radi ispravka međa sa susjednih estica i dobivanja upotrebne dozvole za izgradnju objekta na ovoj estici.

2. Zakup traje 99 godina s mogućnošću u pretvaranja u pravo korištenja.

3. Pretvaranje prava zakupa u pravo korištenja je bez naknade.

4. Zakupnina za razdoblje od 99 godina iznosi 19.186,00 dinara s plaćanjem u jednokratnom iznosu u roku 30 dana od dana sklapanja ugovora o zakupu.

5. Porez na prijenos apsolutnih prava snosi zakupac.

6. Zakupac se obvezuje da u roku 30 dana od dana konačnosti ovog Rješenja sklopi Ugovor o zakupu sa Opštinom Subotica i Javnim poduzećem »Ravnateljstvo za izgradnju opštine Subotica«.

U slučaju da ne zaključi Ugovor o zakupu ili ne izvrši obaveze iz njega u ugovorenim rokovima, ovo Rješenje će se staviti van snage i Zakupac gubi pravo zakupa.

7. Ovo Rješenje objaviti u »Službenom listu opštine Subotica«.

Republika Srbija
Autonomna Pokrajina Vojvodina
Opština Subotica
Broj: I-464-44/2007
Dana: 05. 03. 2007. godine
Subotica

PREDSJEDNIK OPŠTINE SUBOTICA
Géza Kucsera s.r.

Na temelju lanka 81. stavak 1. i 2. Zakona o planiranju i izgradnji ("Službeni glasnik RS" broj 47/03 i 34/06), lanka 20. Odluke o gra evinskom zemljištu ("Službeni list op ine Subotica" broj 45a/2003, 31/2004, 6/2005, 31/05, 32/06 i 34/06). Na prijedlog Povjerenstva za gra evinsko zemljište Op ine Subotica od 09.03.2007.godine, Predsjednik Op ine Subotica dana 12.03.2007. godine donosi

**ODLUKU
O RASPISIVANJU JAVNOG OGLASA
ZA DAVANJE U ZAKUP OSTALOG
NEIZGRA ENOG GRA EVINSKOG ZEMLJIŠTA**

UVJETI:

I Ostalo neizgra eno gra evinsko zemljište (u daljem tekstu: zemljište) koje nije privedeno namjeni i koje se po ovom Oglasu daje u zakup pravnim i fizi kim osobama, planskim aktima namijenjeno je za izgradnju obiteljskih stambenih zgrada (individualnih, dvojnih i nizova zgrada), stambeno-poslovnih i poslovnih zgrada, garaža i za druge namjene kao i za poljoprivredne svrhe.

II Zemljište se daje u zakup najduže na 99 godina koji rok se prije isteka može produžiti, u skladno Zakonu.

Za zemljište koje se daje u poljoprivredne svrhe rok zakupa iznosi 3 godine.

III Po etna cijena zemljišta obuhvata po etni iznos zakupnine i naknade za ure ivanje zemljišta koje se daje u zakup, a predmet nadmetanja je samo iznos zakupnine, dok je naknada za ure ivanje gra evinskog zemljišta fiksna.

Za zemljište koje se daje u poljoprivredne svrhe po etna cijena je visina zakupnine.

IV Sudionik u javnom nadmetanju koji ostvari pravo na zakup zemljišta obvezuje se da isto privede namjeni tako što e od dana kona nosti Rješenja iz to ke XI. ovog Oglasa:

- u roku 8 mjeseci pribaviti odobrenje za gradnju,
- izgradnju okon ati, za sporedne objekte (garaže i dr.) u roku koji ne može biti duži od 1 godine, a za ostale investicijske objekte u roku koji ne može biti duži od 3 godina.

V Ako sudionik u javnom nadmetanju ne udovolji obvezama iz to ke IV ovog Oglasa, Rješenje Predsjednika Op ine o davanju u zakup zemljišta se stavlja van snage i Ugovor o zakupu raskida na teret zakupca.

VI Po etni iznos zakupnine za zemljište namijenjeno za izgradnju stambenih, poslovnih, stambeno-poslovnih objekata utvr uje se u visini 90% od tržišne vrijednosti zemljišta.

Tržišnu vrijednost zemljišta utvr uje Povjerenstvo za gra evinsko zemljište Op ine Subotica na temelju nalaza vještaka ili ovlaštenih organizacija.

VII Sudionici u javnom nadmetanju su dužni uplatiti garantni iznos u visini 10% od po etne cijene zemljišta na ra un JP «Ravnateljstvo za izgradnju op ine Subotica» broj 840-630641-93.

VIII Sudionik u javnom nadmetanju koji ne ostvari pravo na zakup zemljišta upla eni garantni iznos e se vratiti u roku od 5 radnih dana od dana provedenog postupka u nominalnom iznosu, izuzev ukoliko odustanu od svoje ponude.

IX Sudioniku u javnom nadmetanju ija se ponuda prihvati, upla eni garantni iznos ura unat e se u

zakupninu i oduzeti iz vrijednosti postignute u javnom nadmetanju (i zakupnine).

X Ako u razdoblju od dana održanog javnog nadmetanja do dana uplate ponu enog iznosa rast cijena na malo bude ve i od 10%, licitirani iznos e se uskladiti s rastom cijena na malo.

XI Po okon anom postupku javnog nadmetanja Predsjednik op ine Subotica e donijeti Rješenje o davanju zemljišta u zakup.

XII O donesenom Rješenju pismeno uz osobnu dostavu, obavijestit e se svi sudionici u postupku s poukom o pravu na prigovor na isto u roku od 8 dana od dana prijema.

XIII Nakon kona nosti Rješenja o davanju zemljišta u zakup Op ina Subotica i JP «Ravnateljstvo za izgradnju op ine Subotica» e s osobom kome je zemljište dano u zakup, zaklju iti Ugovor o zakupu kojim e regulirati me usobne odnose, i to najkasnije u roku od 30 dana od dana kona nosti Rješenja o davanju zemljišta u zakup.

Ukoliko zakupac ne zaklju i ugovor o zakupu u navedenom roku, rješenje o davanju u zakup stavlja se van snage bez prava zakupca na povrat upla enog garantnog iznosa za sudjelovanje u javnom nadmetanju.

XIV Sudionik u javnom nadmetanju koji ostvari pravo na zakup zemljišta, licitiranu zakupninu i naknadu za ure ivanje gra evinskog zemljišta pla a: u cijelosti u roku 15 dana od zaklju enja ugovora o zakupu ili obro no:

- do 6 mjeseci rata za iznose do 600.000,00 dinara,
- do 12 mjeseci rata za iznose ve e od 600.000,00 dinara.

Kod utvr ivanja obro nog pla anja kumulativno se ra unaju iznos zakupnine i iznos naknade za ure ivanje gra evinskog zemljišta.

Radi osiguranja pla anja naknade u ratama investitor – pravna osoba dužan je da prije potpisivanja ugovora dostavi jedno od sredstava osiguranja:

- mjenicu avaliranu od strane poslovne banke,
- bankarsku garanciju od poslovne banke,
- založnu izjavu o upisu hipoteke u korist Op ine na nekretnini koja nije optere ena i ija vrijednost tržišno pokriva vrijednost naknade i zakupnine.

Osiguranja za fizi ke osobe:

- mjenicu u visini potraživanja, potpisanu od dva kreditno sposobna žiranta,
- založnu izjavu o upisu hipoteke u korist Op ine na nekretnini koja nije optere ena i ija vrijednost tržišno pokriva vrijednost naknade i zakupnine.

Porez na prijenos apsolutnih prava snosi zakupac.

Ukoliko zakupac ne plati zakupninu i naknadu u roku iz stavka 1. ove to ke Odluke smatrat e se da je jednostrano raskinuo ugovor o zakupu i gubi pravo na povrat garantnog iznosa upla enog za u eš e u javnom nadmetanju.

Za zakup zemljišta u poljoprivredne svrhe zakupnina se pla a za cijelo razdoblje odjednom najkasnije u roku 40 dana od dana kona nosti Rješenja iz to ke XI ovog oglasa.

XV Sudionik u javnom nadmetanju koji ostvari pravo na zakup zemljišta za izgradnju, sa mogu noš u izgradnje parking prostora na javnim površinama u dijelu kompleksa za izgradnju predvi enog broja parking prostora obvezan je da od JP «Zavod za urbanizam op ine Subotica» u Subotici pribavi Izvod iz Urbanisti kog plana i izgradnju izvrši prema uvjetima iz tog plana. U slu aju da se utvrdi nedostaju i broj parking mjesta po Glavnom izvo a kom

projektu, kompleksa ili etapne izgradnje, u skladu sa Izvodom iz Urbanisti kog plana, Investitor e sukladno lanku 8/a Odluke o mjerilima za ugovaranje visine zakupnine i naknade za ure ivanje gra evinskog zemljišta izvršiti pla anje naknade u iznosu koji propisuje Odluka.

XVI Nakon zaklju enja Ugovora o zakupu svi sudionici u javnom nadmetanju pismeno e se obavijestiti o zaklju enom ugovoru u roku 5 dana od dana zaklju enja.

XVII Jednokratnu naknadu za promjenu namjene obradivog poljoprivrednog zemljišta u nepoljoprivredne svrhe pla a investitor izgradnje objekta na predmetnom zemljištu u visini koju odredi nadležno tijelo, a na temelju lanka 25. stavak 4. i 5. Zakona o poljoprivrednom zemljištu (“Službeni list RS” broj 62/06).

XVIII Za javno nadmetanje zainteresirane pravne i fizi ke osobe podnose pismene prijave na adresu Povjerenstva za gra evinsko zemljište, Subotica, Trg Republike broj 16 – do 02.04.2007. godine.

Prijava pravne osobe sadrži: puni naziv i sjedište, registracijski broj agencije za privredne registre, poreski identifikacijski broj.

Prijava se ovjerava potpisom i žigom ovlaštene osobe.

Prijava fizi ke osobe sadrži: ime i prezime, adresu, jedinstveni matični broj građana, a ako je osoba poduzetnik i podatke o upisu u registar nadležnog tijela (broj, datum i naziv tijela) i poreski identifikacijski broj.

Prijava treba sadržati: podatke o građevinskoj estici za koju se ista podnosi.

Uz prijavu se prilaže:

- ovjerena preslika akta o registraciji,
- dokaz o uplati garantnog iznosa,
- Rješenje o upisu radnje u registar,
- izjavu o prihva anju uvjeta izgradnje objekta iz Oglasa.

objekta iz Oglasa.

XIX Javno nadmetanje se sprovodi po sljede em postupku:

1. Sudionici u javnom nadmetanju usmenim izjašnjavaњem nude iznose za ponu eno zemljište.

2. Iznosi koje ponu a i nude moraju biti viši najmanje 1% od po etne cijene zemljišta, odnosno prethodne ponude.

3. Ponu a ija ponuda bude tri puta uzastopno ponovljena od strane predsjednika ili ovlaštenog lana Povjerenstva, sti e pravo na zakup zemljišta.

Svaki sudionik javnog nadmetanja ima pravo tijekom rada Povjerenstva davati primjedbe na rad Povjerenstva i na tijek postupka što se unosi u zapisnik.

Postupak javnog nadmetanja e se u svemu ostalom provesti prema odredbama lanaka 29, 30. i 31. Odluke o gra evinskom zemljištu.

Oglas ostaje otvoren od 19.03.2007. godine zaklju no sa 02.04.2007. godine.

Javno nadmetanje (dražba) održat e se 10.04.2007. godine s po etkom u 10⁰⁰ sati u sve anoj dvorani Gradske ku e, Subotica, Trg Slobode broj 1.

Kompletan tekst Oglasa objavit e se na oglasnoj plo i JP «Ravnateljstvo za izgradnju op ine Subotica», Trg Republike broj 16 – u prizemlju i na oglasnoj plo i Op ine Subotica, Trg Slobode broj 1, na I. katu u razdoblju od 19.03.2007. godine do 02.04.2007. godine, u “Službenom listu op ine Subotica”, na internetu na web adresi www.suDirekcija.co.yu, a obavijest o objavljenom Oglasu u listu “Magyar szó”, “Suboti ke novine”, tjednik «Suboti ke» i «Politika».

Sve informacije u svezi sa oglasom mogu se dobiti u Javnom poduze u «Ravnateljstvo za izgradnju op ine Subotica», Trg Republike broj 16, u prizemlju, uređ broj 04. svakim radnim danom osim subote, od 10⁰⁰ do 12⁰⁰ sati.

Republika Srbija
Autonomna Pokrajina Vojvodina
Op ina Subotica
Broj: I-464-59/2007
Dana: 12. 03. 2007. godine
S u b o t i c a

PREDSJEDNIK OP INE SUBOTICA
Géza Kucsera s.r.

I MJESNA ZAJEDNICA “NOVI ŽEDNIK”

Za izgradnju individualnih stambenih zgrada na temelju Regulacijskog plana naselja Novi Žednik U-87/97 i U-120/2002 («Službeni list Op ine Subotica» br. 17/97 i 16/03) i Odluke o odre ivanju dijelova Regulacijskog plana za naselje Novi Žednik koji se mogu primjenjivati (“Službeni list op ine Subotica” broj 52/03)

1. Stambeni kompleks se nalazi u Zagreba koj ulici.
2. Urbanisti kom situacijom je odre ena lokacija, horizontalni i visinski gabarit objekta i to:
 - podrum, prizemlje sa ili bez kata i potkrovlja, i
 - prizemlje sa ili bez kata,
 - izgradnja do 190,0 m² neto korisne stambene površine.
3. Opremljenost lokacija: plo nik, niskonaponski elektri ni vod i uli na javna rasvjeta.

Redni broj	Katastarska estica	Katastarska op ina	Površina m ²	(1) Ure enje gra evinskog zemljišta	(2) Zakup zemljišta	10% od po etne cijene	Po etna cijena lokacije (1+2)	1%
1.	4546/6 i 4545/4	Novi Žednik	11-17	54.150,00	312.800,00	36.695,00	366.950,00	4.000,00
2.	4545/3 i 4544/4	Novi Žednik	11-05	54.150,00	309.440,00	36.359,00	363.590,00	4.000,00
3.	3292/8 i 3291/5	Novi Žednik	12-40	54.150,00	347.200,00	40.135,00	401.350,00	4.500,00
4.	4545/6 i 4544/6	Novi Žednik	08-92	54.150,00	249.760,00	30.391,00	303.910,00	3.500,00
5.	3292/6	Novi Žednik	10-00	54.150,00	280.000,00	33.415,00	334.150,00	3.500,00
6.	4564/5, 4558/9, 4582/4, 4582/3, 4583/2, 4584/3	Novi Žednik	205, 88 67, 329 326, 130 = 11-45	54.150,00	320.640,00	37.479,00	374.790,00	4.000,00
7.	4585/9 4558/13	Novi Žednik	546 194 = 07-40	54.150,00	207.200,00	26.135,00	261.350,00	3.000,00

8.	4558/12 4558/11	Novi Žednik	678 63 = 07-41	54.150,00	207.520,00	26.167,00	261.670,00	3.000,00
9.	3289/4 3292/3	Novi Žednik	698 302 = 10-00	54.150,00	280.000,00	33.415,00	334.150,00	3.500,00
10.	3292/4	Novi Žednik	10-03	54.150,00	280.880,00	33.503,00	335.030,00	3.500,00

II MJESNA ZAJEDNICA “BIKOVO”

Za izgradnju stambene zgrade na temelju Privremenih pravila za naseljena mjesta na teritoriju Op ine Subotica do donošenja Urbanisti kog plana (“Službeni list op ine Subotica” broj 52/2003), [i na temelju ranijeg usvojenog Detaljnog urbanisti kog plana U-265/80 («Službeni list op ine Subotic» broj 31/81)]

- za izgradnju individualnih stambenih objekata u ulici Kosovskoj,
- visinski gabarit objekta može biti: prizemlje, prizemlje i kat, prizemlje i potkrovlje,
- izgradnja do 190 m² neto korisne stambene površine,
- komunalna opremljenost: plo nik, elektri na instalacija.

Redni broj	Katastarska estica	Katastarska op ina	Površina m ²	(1) Ure enje gra evinskog zemljišta	(2) Zakup zemljišta	10% po etne cijene od	Po etna cijena lokacije (1+2)	1%
1.	2295/46	Bikovo	11-40	34.960,00	273.600,00	30.856,00	308.560,00	3.500,00
2.	2295/45	Bikovo	11-98	34.960,00	287.520,00	32.248,00	322.480,00	3.500,00
3.	2295/44	Bikovo	9-16	34.960,00	219.840,00	25.480,00	254.800,00	3.000,00

III MJESNA ZAJEDNICA “KER”

1. Za izgradnju garaža na temelju Generalnog plana Subotica – Pali do 2020. godine («Službeni list Op ine Subotica» br. 16/06), [i na temelju ranije izra enih Urbanisti ko-tehni kih uvjeta U-148/83]

- Opremljenost lokacije: javna rasvjeta, kolnik

Redni broj	Katastarska estica	Katastarska op ina	Površina m ²	(1) Ure enje gra evinskog zemljišta	(2) Zakup zemljišta	10% po etne cijene od	Po etna cijena lokacije (1+2)	1%
1.	34177/64-1	Donji grad	1/15 dijela od 02-51	12.825,00	36.000,00	4.883,00	48.825,00	500,00
2.	34177/64-2	Donji grad	1/15 dijela od 02-51	12.825,00	36.000,00	4.883,00	48.825,00	500,00
3.	34177/64-3	Donji grad	1/15 dijela od 02-51	12.825,00	36.000,00	4.883,00	48.825,00	500,00
4.	34177/64-5	Donji grad	1/15 dijela od 02-51	12.825,00	36.000,00	4.883,00	48.825,00	500,00
5.	34177/64-6	Donji grad	1/15 dijela od 02-51	12.825,00	36.000,00	4.883,00	48.825,00	500,00
6.	34177/64-9	Donji grad	1/15 dijela od 02-51	12.825,00	36.000,00	4.883,00	48.825,00	500,00
7.	34177/64-10	Donji grad	1/15 dijela od 02-51	12.825,00	36.000,00	4.883,00	48.825,00	500,00
8.	34177/64-11	Donji grad	1/15 dijela od 02-51	12.825,00	36.000,00	4.883,00	48.825,00	500,00
9.	34177/64-12	Donji grad	1/15 dijela od 02-51	12.825,00	36.000,00	4.883,00	48.825,00	500,00
10.	34177/64-13	Donji grad	1/15 dijela od 02-51	12.825,00	36.000,00	4.883,00	48.825,00	500,00
11.	34177/64-14	Donji grad	1/15 dijela od 02-51	12.825,00	36.000,00	4.883,00	48.825,00	500,00
12.	34177/64-15	Donji grad	1/15 dijela od 02-51	12.825,00	36.000,00	4.883,00	48.825,00	500,00
13.	34177/65-11	Donji grad	1/11 dijela od 01-86	12.825,00	36.000,00	4.883,00	48.825,00	500,00

- Neuvjetna estica za izgradnju garaža (širina estice je 2,5 m')

Redni broj	Katastarska estica	Katastarska op ina	Površina m ²	(1) Ure enje gra evinskog zemljišta	(2) Zakup zemljišta	10% po etne cijene od	Po etna cijena lokacije (1+2)	1%
1.	34177/63-8	Donji grad	1/15 dijela od 02-61	12.825,00	18.000,00	3.083,00	30.825,00	400,00

IV MJESNA ZAJEDNICA “KER”

2. Za izgradnju objekta iste industrije na temelju Regulacionog plana za kompleks iste industrije u Mjesnoj zajednici «Ker» broj U-24/98 («Službeni list op ine Subotica» broj 13/98)

1. Zemljište se nalazi na Pa irskoj cesti

2. Urbanisti ki uvjeti:

- izgradnja objekta iste industrije do 450,00 m² korisne površine,

- visinski gabarit objekta može biti:

* za administrativne objekte P+1

* za proizvodne i prate e objekte P ili P+1

u zavisnosti od tehnologije proizvodnje

- izgradnja trafostanice sa NN i VN el. vodovima

3. Obveze investitora:

- da izvrši ure enje kompleksa prema Urbanisti ko-tehni kim uvjetima koje treba naru iti od JP «Zavod za urbanizam op ine Subotica» o svom trošku.

4. Opremljenost lokacije: plo nik, javna rasvjeta, vodovod, kanalizacija i kolnik.

Redni broj	Katastarska estica	Katastarska op ina	Površina m ²	(1) Ure enje gra evinskog zemljišta	(2) Zakup zemljišta	10% od po etne cijene	Po etna cijena lokacije (1+2)	1%
1.	34428/3	Donji grad	14-49	949.320,00	3.977.505,00	492.683,00	4.926.825,00	50.000,00

V MJESNA ZAJEDNICA “PEŠ ARA”

I - Za izgradnju individualnih stambenih objekata na temelju Generalnog plana Subotica – Pali do 2020. godine («Službeni list Op ine Subotica» br. 16/06) [i na temelju ranije usvojenog DUP-a U-105/80 (“Službeni list op ine Subotica” broj 24/81)]

1. Zemljište se nalazi u produžetku ulice Koparske iznad Somborske pruge

2. Urbanisti ki uvjeti:

- izgradnja individualnih stambenih zgrada

- visinski gabarit objekta može biti:

• prizemlje sa ili bez kata i potkrovlja, i

• prizemlje sa ili bez kata.

• izgradnja do 190 m² neto korisne stambene površine

3. Opremljenost lokacija: plo nik, NN vod, uli na javna rasvjeta, uli ni vodovod.

Redni broj	Katastarska estica	Katastarska op ina	Površina m ²	(1) Ure enje gra evinskog zemljišta	(2) Zakup zemljišta	10% od po etne cijene	Po etna cijena lokacije (1+2)	1%
1.	21317/1	Stari grad	06-27	54.720,00	351.120,00	40.584,00	405.840,00	4.500,00
2.	21318/6	Stari grad	06-16	54.720,00	344.960,00	39.968,00	399.680,00	4.000,00
3.	21318/4	Stari grad	06-05	54.720,00	338.800,00	39.352,00	393.520,00	4.000,00
4.	21318/1	Stari grad	05-93	54.720,00	332.080,00	38.680,00	386.800,00	4.000,00

VI MJESNA ZAJEDNICA “PEŠ ARA”

II - Za izgradnju garaža na temelju Generalnog plana Subotica – Pali do 2020. godine («Službeni list Op ine Subotica» br. 16/06)

1. Zemljište se nalazi na uglu Uralske i Usko ke ulice.

2. Opremljenost lokacije: javna rasvjeta i kolnik.

3. Stjecanje prava korištenja se ostvaruje prema rednom broju ozna enom u natje aju pri emu se polazi od rednog broja 3 do 1 (u prirodi po evši od izgra ene garaže, odnosno prethodnog licitiranog zemljišta).

Redni broj	Katastarska estica	Katastarska op ina	Površina m ²	(1) Ure enje gra evinskog zemljišta	(2) Zakup zemljišta	10% od po etne cijene	Po etna cijena lokacije (1+2)	1%
1.	20333/3-1	Stari grad	1/7 dijela od 01-26	8.265,00	36.000,00	4.427,00	44.265,00	500,00
2.	20333/3-2	Stari grad	1/7 dijela od 01-26	8.265,00	36.000,00	4.427,00	44.265,00	500,00

VII MJESNA ZAJEDNICA “ŽELJEZNI KO NASELJE”

I - Za izgradnju individualnih stambenih zgrada na temelju Generalnog plana Subotica – Pali do 2020. godine («Službeni list Op ine Subotica» br. 16/06) [i na temelju ranije usvojenog DUP-a U-207/80 (“Službeni list op ine Subotica” broj 24/81)]

1. Zemljište se nalazi u ulici 51. divizije

2. Urbanisti ki uvjeti:
 - izgradnja individualnih stambenih zgrada
 - visinski gabarit objekta može biti:
 - prizemlje sa ili bez kata i potkrovlja, i
 - prizemlje sa ili bez kata
 - izgradnja do 190 m² neto korisne stambene površine
3. Opremljenost lokacija: plo nik, NN vod, uli na javna rasvjeta, uli ni vodovod i kolnik.

Redni broj	Katastarska estica	Katastarska op ina	Površina m ²	(1) Ure enje gra evinskog zemljišta	(2) Zakup zemljišta	10% od po etne cijene	Po etna cijena lokacije (1+2)	1%
1.	18976/12	Novi grad	05-09	124.260,00	610.800,00	73.506,00	735.060,00	7.500,00
2.	19035/5 19071/4 18976/20	Novi grad	93 + 348 + 2 = 04-43	124.260,00	531.600,00	65.586,00	655.860,00	7.000,00
3.	15959/1	Novi grad	05-18	124.260,00	621.600,00	74.586,00	745.860,00	7.500,00

VIII MJESNA ZAJEDNICA “ŽELJEZNI KO NASELJE”

II - Za izgradnju individualne stambene zgrade na temelju Generalnog plana Subotica – Pali do 2020. godine («Službeni list Op ine Subotica» br. 16/06) [i na temelju ranije usvojene Izmjene DUP-a za dio M.Z. «Željezni ko naselje» U-154/92]

1. Zemljište se nalazi u Novoj ulici izme u ulica 51. divizije i U iteljske ulice
2. Urbanisti ki uvjeti:
 - izgradnja individualne stambene zgrade
 - visinski gabarit objekta može biti:
 - prizemlje sa ili bez kata i potkrovlja, i
 - prizemlje sa ili bez kata
 - izgradnja do 190 m² neto korisne stambene površine.
3. Opremljenost lokacija: NN vod, uli na javna rasvjeta, uli ni vodovod.

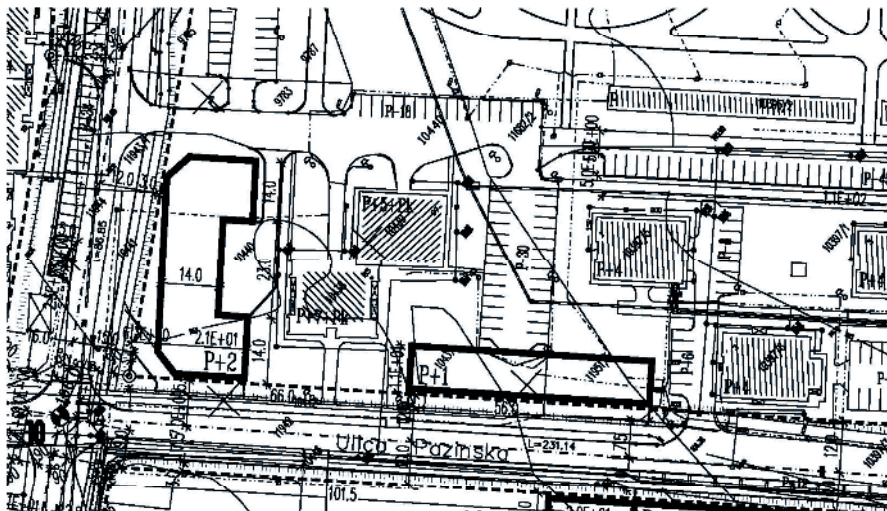
Redni broj	Katastarska estica	Katastarska op ina	Površina m ²	(1) Ure enje gra evinskog zemljišta	(2) Zakup zemljišta	10% od po etne cijene	Po etna cijena lokacije (1+2)	1%
1.	15879/6	Novi grad	04-54	46.360,00	544.800,00	59.116,00	591.160,00	6.000,00

IX MJESNA ZAJEDNICA “PROZIVKA”

I – Za izgradnju poslovno-stambenih objekata i garaža na temelju Regulacionog plana dijela MZ “Prozivka” U-135/98 /“Službeni list op ine Subotica” broj13/99)

1. Zemljište se nalazi izme u ulica: Bra e Radi , Blaška Raji a i Prvomajske
2. Urbanisti ki uvjeti:
 - izgradnja stambeno-poslovnog objekta do 2700 kvm bruto površine ispod budu ih objekata (temelja)
 - izgradnja podzemnih garaža u suterenu i parkirnih mjesta iznad suterena do 2500 kvm bruto površine (temelja)
 - visinski gabarit objekata je suteran u cijelom bloku i P+6 u stambeno-poslovnom dijelu
 - U suterenu izgradnja garaža do 2500 kvm neto korisne površine (cca 120 garažnih mjesta i 60 parkirnih mjesta iznad suterena)
 - Izgradnja poslovnog prostora do 2000 kvm korisne površine u prizemlju i
 - izgradnja stambene površine do 12.000 kvm korisne površine.
3. Opremljenost lokacije: postoje i – uli ni vodovod, uli na kanalizacija i kolnik.
4. Obveza Investitora:
 - izgradnja trafostanice sa NN i VN el. vodovima
 - odricanje zemljišta u korist Op ine nakon regulacije obodnih ulica i to Bra e Radi , Blaška Raji a i Prvomajske na temelju Akta parcelaciju i preparcelaciju kompleksa
 - ure enje kompleksa sve na temelju Akta o urbanisti kim uvjetima koje je Investitor dužan naru iti od JP Zavod za urbanizam Subotica
 - izgradnja najviše 20 parking mjesta na javnoj površini na temelju Akta o urbanisti kim uvjetima koji je potrebno naru iti od JP “Zavod za urbanizam op ine Subotica”

Redni broj	Katastarska estica	Katastarska op ina	Površina m ²	(1) Ure enje gra evinskog zemljišta	(2) Zakup zemljišta	10% od po etne cijene	Po etna cijena lokacije (1+2)	1%
1.	9822, 9821, 9819, 9820, 9826, 9828, 9829, 9827, 9830, 9831,	Donji grad	464 + 610 309 + 764 183 + 276 561 + 745 851 + 154	17.710.000,00	22.410.600,00	4.012.060,00	40.120.600,00	450.000,00

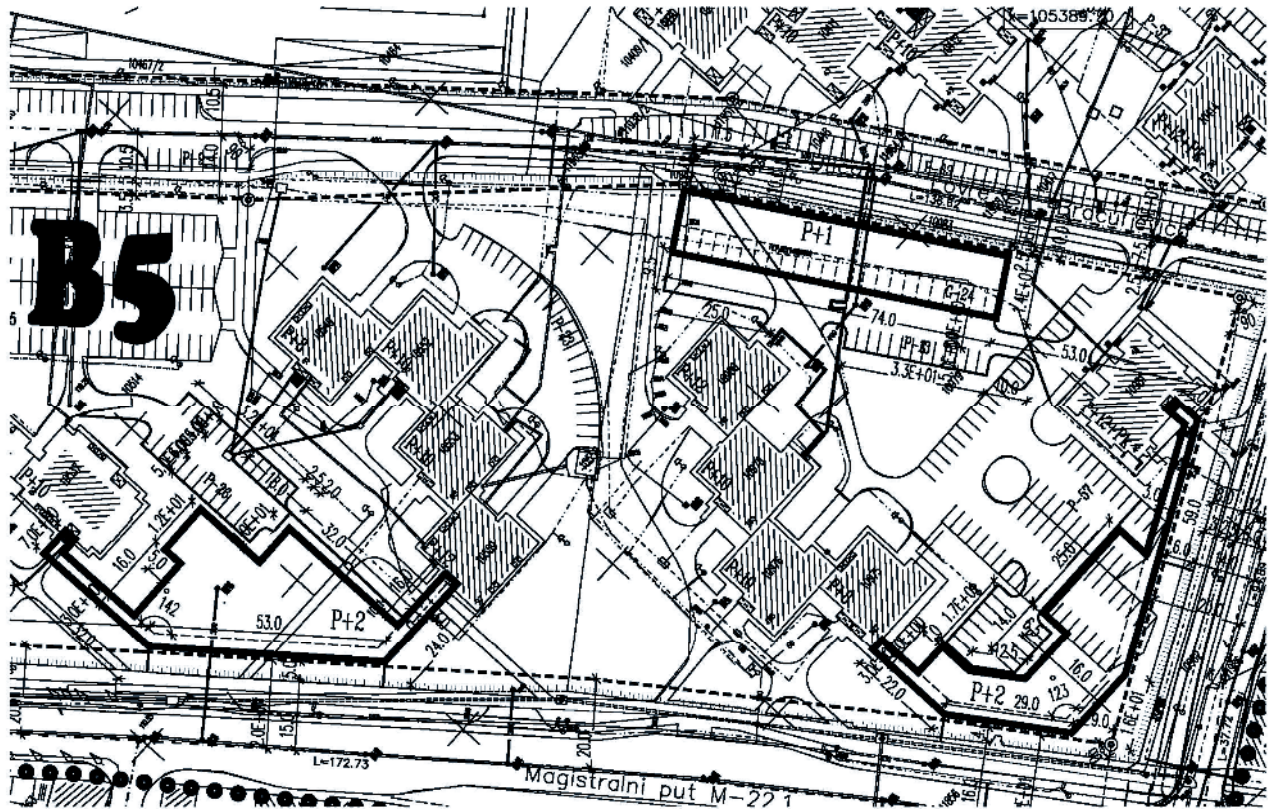


XI MJESNA ZAJEDNICA “PROZIVKA”

III – Za izgradnju poslovnog objekta P+1 sa garažom na temelju Regulacijskog plana dijela MZ “Prozivka” U-135/98 (“Službeni list općine Subotica” broj 13/99)

1. Zemljište se nalazi na kutu ulica: Lovre Bra uljevića i Bajnatske
2. Urbanistički uvjeti:
 - izgradnja poslovnog objekta bruto gabarita u temelji $74,0 \text{ m} \times 14,0 = 1.036,00 \text{ m}^2$
 - visinski gabarit objekta je prizemlje sa katom
 - 24 garaže u prizemlju do 360 m^2 neto korisne površine i 400 m^2 neto korisne površine poslovnog prostora
 - na katu do 800 m^2 neto korisne površine poslovnog prostora
3. Opremljenost lokacije: postoje i - plućnik, uli na javna rasvjeta, uli na vodovod, uli na kanalizacija i kolnik
4. Obveza Investitora:
 - izgradnja prilazne ceste za garaže
 - izgradnja 13 parking mjesta na javnoj površini na temelju Regulacijskog plana
 - premještanje VN i NN voda
 - premještanje ili zaštita postojeće kanalizacijske mreže promjera 400 mm,
 - premještanje ili zaštita toplovoda i PTT kabela i ostalih instalacija
 - uređenje kompleksa, sve prema Aktu o urbanističkim uvjetima što je Investitor dužan zatražiti od JP “Zavod za urbanizam općine Subotica”.

Redni broj	Katastarska estica	Katastarska općina	Površina m^2	(1) Uredjenje građevinskog zemljišta	(2) Zakup zemljišta	10% od etne cijene	Po etna cijena lokacije (1+2)	1%
1.	dio estice 10979	Donji grad	10-36	3.944.976,00	3.822.840,00	776.782,00	7.767.816,00	80.000,00

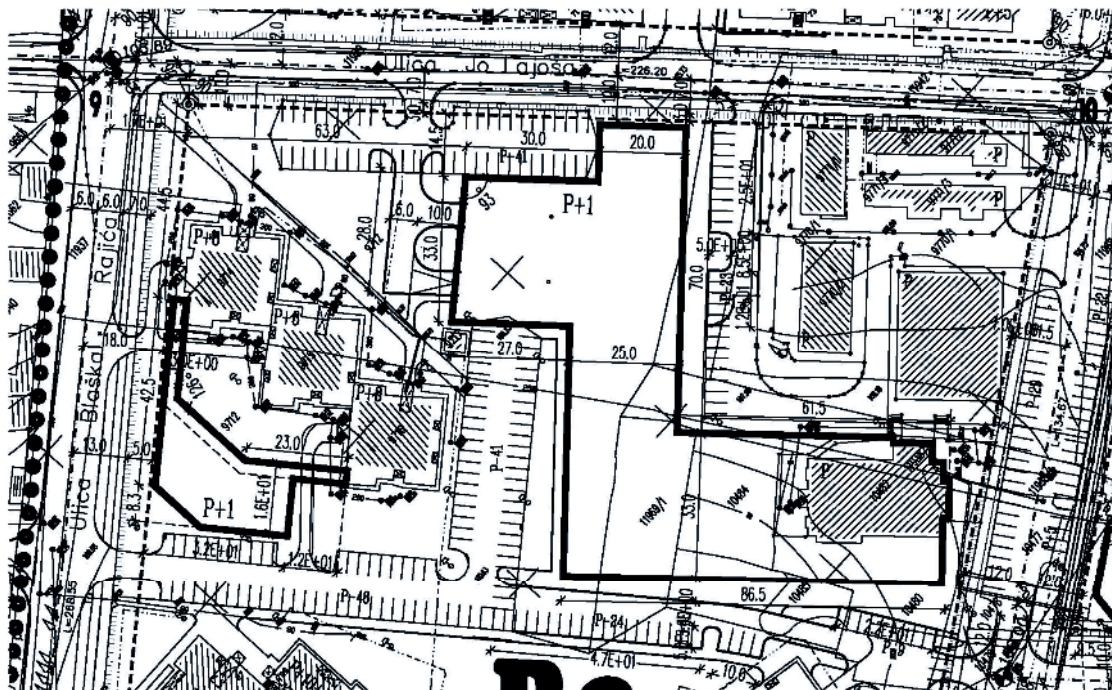


XII MJESNA ZAJEDNICA "PROZIVKA"

IV – Za izgradnju poslovnog objekta P+1 na temelju Regulacijskog plana dijela MZ "Prozivka" U-135/98 ("Službeni list opine Subotica" broj 13/99)

1. Zemljište se nalazi u ulici J6 Lájosa
2. Urbanistički uvjeti:
 - izgradnja poslovnog objekta do 1900 m² bruto površine ispod budućeg objekta
 - visinski gabarit objekta je prizemlje i jedan kat
 - izgradnja poslovnog prostora do 2.900 m² neto korisne površine
 - na katu do 800 m² neto korisne površine poslovnog prostora
3. Opremljenost lokacije: postoje i - pločnik, ulični vodovod, ulična kanalizacija i kolnik
4. Obveza Investitora:
 - izgradnja trafostanice sa NN i VN el. vodovima
 - izgradnja prilaznih cesta i parking mjesta na javnoj površini, ukupno 56 mjesta, kako je predviđeno Regulacijskim planom
 - premještanje postojećih podzemnih instalacija
 - uređenje kompleksa na temelju Akta o urbanističkim uvjetima koji je Investitor dužan naručiti od JP "Zavod za urbanizam opine Subotica".

Redni broj	Katastarska estica	Katastarska općina	Površina m ²	(1) Uređena građevinskog zemljišta	(2) Zakup zemljišta	10% od po etne cijene	Po etna cijena lokacije (1+2)	1%
1.	dio estice 9712/1 i dio estice 9775/1	Donji grad	cca 19-00	6.362.600,00	10.127.000,00	1.648.960,00	16.489.600,00	200.000,00



XIII MJESNA ZAJEDNICA “MALI RADANOVAC”

II – Za izgradnju individualnih stambenih zgrada na temelju Generalnog plana Subotica – Pali do 2020. godine («Službeni list Op ine Subotica» br. 16/06) [i na temelju ranije usvojenog Detaljnog urbanisti kog plana dijela Mali Radanovac U-11/93 («Službeni list op ine Subotica» broj 12/93)]

1. Zemljište se nalazi u ulici Istvána Vígá
2. Urbanisti ki uvjeti:
 - izgradnja individualnih stambenih zgrada
 - visinski gabarit objekta može biti:
 - prizemlje sa ili bez kata i potkrovlja
 - prizemlje sa ili bez kata
 - izgradnja do 190 m² neto korisne stambene površine
3. Opremljenost lokacije: plo nik, NN vod, javna rasvjeta, uli ni vodovod, uli na kanalizacija i kolnik.

Redni broj	Katastarska estica	Katastarska op ina	Površina m ²	(1) Ure enje gra evinskog zemljišta	(2) Zakup zemljišta	10% od po etne cijene	Po etna cijena lokacije (1+2)	1%
3.	17905/12	Novi grad	06-28	212.040,00	753.600,00	96.564,00	965.640,00	10.000,00
4.	17905/3	Novi grad	06-28	212.040,00	753.600,00	96.564,00	965.640,00	10.000,00
5.	17906/1	Novi grad	06-28	212.040,00	753.600,00	96.564,00	965.640,00	10.000,00

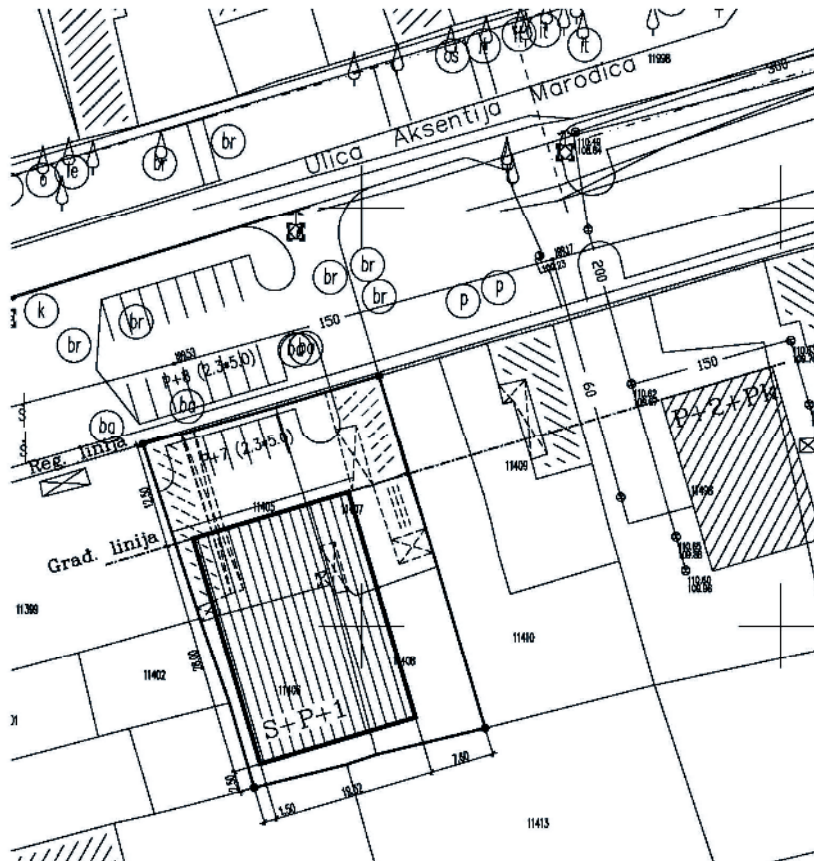
XIV MJESNA ZAJEDNICA “ALEKSANDROVO”

I – Za izgradnju višenamjenskog poslovnog objekta na temelju Generalnog plana Subotica – Pali do 2020. godine («Službeni list Op ine Subotica» br. 16/06)

1. Zemljište se nalazi u ulici: Aksentija Marodi a
2. Urbanisti ki uvjeti:
 - izgradnja višenamjenskog poslovnog objekta – bolnica, administracija, poslovanje...
 - visinski gabarit objekta je suteran, prizemlje sa katom
 - neto korisna površina objekta može biti maksimalno do 1.200 kvm

3. Opremljenost lokacije: postoje i – plo nik, uli ni vodovod, uli na kanalizacija i kolnik
4. Obveza Investitora:
 - izgradnja MBTS snage 1x630 kVA sa VN i NN vodovima
 - ure enje unutar kompleksa
 - izgradnja 16 parking mjesta na javnoj površini – u uli nom pojasu ispred kompleksa kako je planirano u Urbanisti kom projektu U-88/05
 - izgradnja prilaznog puta za parkinge i za prilaz kompleksu

Redni broj	Katastarska estica	Katastarska op ina	Površina m ²	(1) Ure enje gra evinskog zemljišta	(2) Zakup zemljišta	10% po etne cijene	Po etna cijena lokacije (1+2)	1%
1.	11405 11406 11407 11408	Donji grad	363 + 325 + 304 + 259 = 12-51	1.898.640,00	4.772.565,00	667.121,00	6.671.205,00	70.000,00



XV MJESNA ZAJEDNICA "ALEKSANDROVO"

II – Za izgradnju dvojnih stambenih zgrada na temelju Generalnog plana Subotica – Pali do 2020. godine («Službeni list Op ine Subotica» br. 16/06) [i prema ranije usvojenom Detaljnom urbanisti kom planu U-12/86 («Službeni list op ine Subotica» broj 18/91)]

1. Zemljište se nalazi u Novoj ulici u kompleksu izme u ulica Josipa Šok i a, Josipa Zeli a i Starine Novaka
2. Urbanisti ki uvjeti:
 - izgradnja dvojnih stambenih zgrada
 - visinski gabarit objekta može biti:
 - prizemlje sa ili bez kata i potkrovlja
 - prizemlje sa ili bez kata
 - izgradnja do 190 m² neto korisne stambene površine.
3. Opremljenost lokacije: plo nik, NN vod, javna rasvjeta, uli ni vodovod, uli na kanalizacija i kolnik

Redni broj	Katastarska estica	Katastarska op ina	Površina m ²	(1) Ure enje gra evinskog zemljišta	(2) Zakup zemljišta	10% po etne cijene	Po etna cijena lokacije (1+2)	1%
1.	35641/9	Donji grad	412 + 8 =	212.040,00	504.000,00	71.604,00	716.040,00	7.500,00

35641/10		04-20					
----------	--	-------	--	--	--	--	--

XVI MJESNA ZAJEDNICA “PALI ”

I – Za izgradnju vikendica na temelju Detaljnog urbanisti kog plana za Vikend naselja na Pali u U-71/94 (“Službeni list op ine Subotica” broj 8/95)

1. Zemljište se nalazi na Vikend naselju na Pali u: Blok «F/II» – broj 135 i 136
2. Urbanisti ki uvjeti:
 - izgradnja vikendice bruto površine u temelji 7,0 m x 7,0 m = 49,00 kvm
 - visinski gabarit objekta je prizemlje s potkrovljem
 - neto korisna površina objekta može biti maksimalno 60 kvm
3. Obveza Investitora:
 - naru ivanje Akta o urbanisti kim uvjetima za gradnju, kao i Urbanisti ki projekt parcelacije i preparcelacije nakon izgradnje objekta
 - izgradnja VN i NN instalacija po uvjetima “Elektrodistribucije”
 - izgradnja vodovodne mreže do kompleksa po uvjetima JKP “Vodovod i kanalizacija”
 - izgradnja javne rasvjete prema Urbanisti kim uvjetima

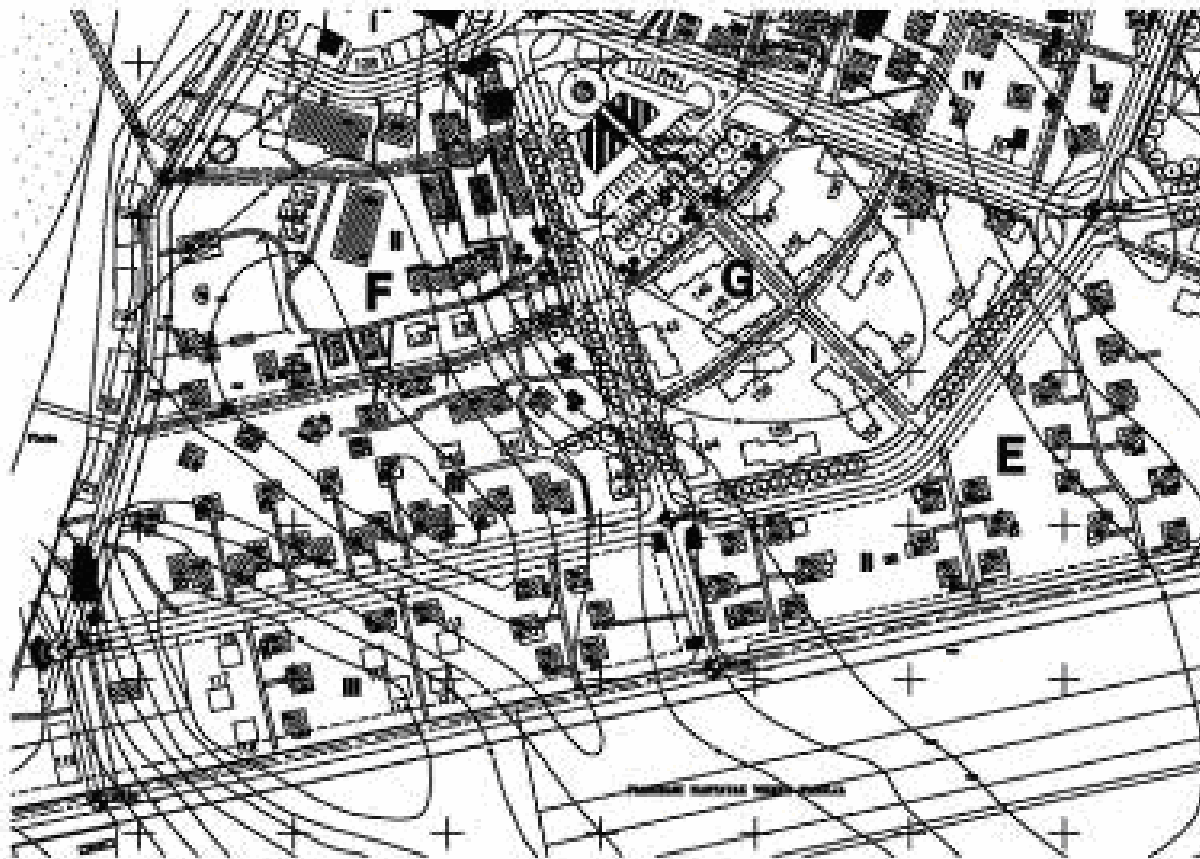
Redni broj	Katastarska estica	Katastarska op ina	Površina m ²	(1) Ure enje gra evinskog zemljišta	(2) Zakup zemljišta	10% od po etne cijene	Po etna cijena lokacije (1+2)	1%
1.	dio estice 1607/7 za broj 135	Pali	cca 00-49	104.688,00	219.924,00	32.461,00	324.612,00	3.500,00
2.	dio estice 1607/7 za broj 136	Pali	cca 00-49	104.688,00	219.924,00	32.461,00	324.612,00	3.500,00

XVII MJESNA ZAJEDNICA “PALI ”

II – Za izgradnju vikendica na temelju Detaljnog urbanisti kog plana za Vikend naselja na Pali u U-71/94 (“Službeni list op ine Subotica” broj 8/95)

1. Zemljište se nalazi na Vikend naselju na Pali u: Blok «F/II» – broj 137, 138 i 139
2. Urbanisti ki uvjeti:
 - izgradnja 3 objekta u nizu
 - visinski gabarit objekta je prizemlje s potkrovljem
 - bruto površina niza u temelji je 3 x (5,0 m x 7,0 m) = 105,00 kvm
 - neto korisna površina niza može da bude maksimalno 135 kvm
3. Obveza Investitora:
 - naru ivanje Akta o urbanisti kim uvjetima za gradnju, kao i Urbanisti ki projekt parcelacije i preparcelacije nakon izgradnje objekta
 - izgradnja VN i NN instalacija po uvjetima “Elektrodistribucije”
 - izgradnja vodovodne mreže do kompleksa po uvjetima JKP “Vodovod i kanalizacija”
 - izgradnja javne rasvjete prema Urbanisti kim uvjetima

Redni broj	Katastarska estica	Katastarska op ina	Površina m ²	(1) Ure enje gra evinskog zemljišta	(2) Zakup zemljišta	10% od po etne cijene	Po etna cijena lokacije (1+2)	1%
1.	dio estice 1607/7	Pali	cca 01-05	235.548,00	471.266,00	70.681,00	706.814,00	7.500,00



XVIII OPĆINA SUBOTICA

Za privremeni zakup građevinski neizgrađenog zemljišta u poljoprivredne svrhe

1. Zemljište se daje u zakup do 15. listopada 2010. godine
2. Zakupac licitira stjecanje prava zakupa i to predstavlja licitacijsku cijenu zakupnina za vrijeme trajanja zakupnog odnosa,
3. Zakupac nema pravo graditi objekte na zakupljenim parcelama izuzev ograničavanja o svom trošku uz obvezu da ogradu po prestanku zakupa ukloni i parcelu o istu.

Redni broj	Katastarska jedinica	Katastarska općina	Površina m ²	10% od po etne cijene u dinarima	Po etna cijena	1%
1.	15850/1	Novi grad	02-10	397,00	3.969,00	100,00
2.	2291/1	Bikovo	02-32	439,00	4.385,00	100,00
3.	5534/3	Donji Tavankut	07-37	1.393,00	13.929,00	200,00
4.	2171/13	Novi grad	01-25	236,00	2.363,00	100,00
5.	739	Donji grad	02-50	473,00	4.725,00	100,00
6.	94/1	Pali	04-84	915,00	9.148,00	100,00
7.	18968/4	Novi grad	47-68	3.004,00	30.038,00	400,00
8.	32289/4 32288/3	Donji grad	05-60	1.058,00	10.584,00	200,00
9.	21317/4 21318/5 21318/3 21318/2	Stari grad	23-58	2.228,00	22.283,00	300,00
10.	34376	Donji grad	03-77	713,00	7.125,00	100,00
11.	3761/1	Žednik	08-06	1.523,00	15.233,00	200,00
12.	4046/1	Žednik	1-60-29	5.049,00	50.491,00	600,00
13.	35719/27	Donji grad	05-97	1.128,00	11.283,00	200,00
14.	dio est. 33966/139	Donji grad	39-00	3.686,00	36.855,00	400,00
15.	dio est. 33966/139	Donji grad	1-08-00	6.804,00	68.040,00	700,00
16.	35716/9	Donji grad	03-85	728,00	7.277,00	100,00
17.	2295/21,4	Bikovo	32-98	1.039,00	10.389,00	200,00
18.	18968/1 18968/2	Novi grad	55-69	3.509,00	35.085,00	400,00

Redni broj	Katastarska estica	Katastarska op ina	Površina m ²	10% od po etne cijene u dinarima	Po etna cijena	1%
19.	2853	antavir	šuma 2 21-57	337,00	3.365,00	100,00
20.	19123/2 19123/3	Novi grad	cca 06-32	1.196,00	11.945,00	200,00
21.	2295/3	Bikovo	1-71-80	5.412,00	54.117,00	600,00
22.	1280/2	Stari grad	10-65	1.342,00	13.419,00	200,00
23.	21186	Stari grad	01-59	301,00	3.005,00	100,00
24.	10379	Donji grad	03-00	567,00	5.670,00	100,00
25.	34168/39 – I dio	Donji grad	24-00	2.268,00	22.680,00	300,00
26.	34168/39 – II dio	Donji grad	24-00	2.268,00	22.680,00	300,00
27.	34168/39 – II dio i 34167	Donji grad	24-00	2.268,00	22.680,00	300,00
28.	12013 – I dio	Donji grad	49-89	3.143,00	31.431,00	400,00
29.	12013 – II dio	Donji grad	46-59	2.935,00	29.352,00	300,00
30.	17896/1 17896/2	Novi grad	06-94	1.312,00	13.117,00	200,00
31.	34251/3	Novi grad	08-53	1.612,00	16.122,00	200,00
32.	2147/3	Novi grad	01-47	278,00	2.778,00	100,00
33.	dio 808/2	Novi grad	06-00	1.134,00	11.340,00	200,00
34.	dio 885	Pali	12-00	2.268,00	22.680,00	300,00
35.	520/5	Novi grad	00-22	42,00	416,00	100,00
36.	2243/1	Novi grad	05-74	1.085,00	10.849,00	200,00
37.	2817	Stari grad	06-33	1.196,00	11.964,00	200,00
38.	5561/1	Tavankut	21-92	2.071,00	20.714,00	300,00

Oglas je otvoren od 19.03.2007. godine zaklju no sa 02.04.2007. godine

Oglas se objavljuje na oglasnoj plo i Javnog poduze a «Ravnateljstvo za izgradnju op ine Subotica», na oglasnoj plo i Op ine Subotica, u «Službenom listu Op ine Subotica, na internetu na web adresi www.suRavnateljstvo.co.yu.

Na temelju lanka 50. stavak 1. to ka 2) Statuta Op ine Subotica («Službeni list Op ine Subotica», broj 19/02, 59/04, 61/04, 12/05 i 12/06) i lanka 10. stavak 2. Odluke o osnivanju Fondacije za zaštitu i unapre enje životnog okoliša «Neven» («Službeni list Op ine Subotica», broj 32/06), Predsjednik Op ine Subotica, dana 1. ožujka 2007. godine donio je

RJEŠENJE

O DAVANJU SAGLASNOSTI NA FINAN CIJSKI PLAN FONDACIJE ZA UNAPRE ENJE I ZAŠTITU ŽIVOTNOG OKOLIŠA «NEVEN» ZA 2007. GODINU

I

Daje se suglasnost na Finacijski plan Fondacije za unapre enje i zaštitu životnog okoliša «NEVEN».za 2007.godinu, koji je donio Upravni odbor Fondacije na sjednici održanoj 23.velja e 2007.godine.

II

Ovo Rješenje e se objaviti u «Službenom listu Op ine Subotica».

Republika Srbija
Autonomna Pokrajina Vojvodina
Op ina Subotica
Broj: I-402-9/2007
Dana: 01. 03. 2007. godine
S u b o t i c a

PREDSDJEDNIK OP INE SUBOTICA
Géza Kucsera s.r.

Na temelju lanka 50. stavak 1. to ka 2) Statuta Op ine Subotica («Službeni list Op ine Subotica», broj 19/02, 59/04, 61/04, 12/05 i 12/06) i lanka 10. stavak 2. Odluke o osnivanju Fondacije za zaštitu i unapre enje životnog okoliša «Neven» («Službeni list Op ine Subotica», broj 32/06), Predsjednik Op ine Subotica, dana 1. ožujka 2007. godine donio je

RJEŠENJE

O DAVANJU SUGLASNOSTI NA PROGRAM RADA FONDACIJE ZA UNAPRE ENJE I ZAŠTITU ŽIVOTNOG OKOLIŠA «NEVEN» ZA 2007. GODINU

I

Daje se suglasnost na Program rada Fondacije za unapre enje i zaštitu životnog okoliša «NEVEN».za 2007.godinu, koji je donio Upravni odbor Fondacije na sjednici održanoj 23.velja e 2007.godine.

II

Ovo Rješenje e se objaviti u «Službenom listu Op ine Subotica».

Republika Srbija
Autonomna Pokrajina Vojvodina
Op ina Subotica
Broj: I-052-11/2007
Dana: 01. 03. 2007. godine
S u b o t i c a

PREDSDJEDNIK OP INE SUBOTICA
Géza Kucsera s.r.

S A D R Ž A J**Stranica**

1. RJEŠENJE O RAZRJEŠENJU DUŽNOSTI GLAVNOG ARHITEKTA OPĆINE SUBOTICA	1
2. RJEŠENJE BROJ: I-464-44/2007.....	1
3. ODLUKU O RASPISIVANJU JAVNOG OGLASA ZA DAVANJE U ZAKUP OSTALOG NEIZGRAĐENOG GRAĐEVINSKOG ZEMLJIŠTA	2
4. RJEŠENJE O DAVANJU SUGLASNOSTI NA FINANCIJSKI PLAN FONDACIJE ZA UNAPREĐENJE I ZAŠTITU ŽIVOTNOG OKOLIŠA «NEVEN» ZA 2007. GODINU	14
5. RJEŠENJE O DAVANJU SUGLASNOSTI NA PROGRAM RADA FONDACIJE ZA UNAPREĐENJE I ZAŠTITU ŽIVOTNOG OKOLIŠA «NEVEN» ZA 2007. GODINU	14