

## HIVATALOS LAPJA



5. SZÁM

XLIII. ÉVFOLYAM

2007. március 12.

ÁRA: 65,00 DIN.

Szabadka Község alapszabályának 66. szakasz 2. bekezdése (Szabadka Község Hivatalos Lapjának 19/2002, 59/2004, 61/2004, 12/2005 és 12/2006 száma), Szabadka Község f építészer 1 szoló határozat 5. szakaszának 1. és 2. bekezdése (Szabadka Község Hivatalos Lapjának 41/2002 száma) és a községi közigazgatásról szóló határozat 11. szakaszának 2. bekezdése (Szabadka Község Hivatalos lapjának 5/2005, 16/2006 és 20/2006-jav.) alapján Szabadka község polgármestere 2007.03.05-én meghozta az alábbi

**VÉGZÉST  
SZABADKA KÖZSÉG F ÉPÍTÉSÉNEK  
FELMENTÉSÉR L**

**I**

Mr. SZABÓ ZSOMBOR okl. építészmérnököt a jelen végzés meghozatalának napjával felmentjük Szabadka Község f építésének tisztségéb 1.

**II**

Jelen végzés megjelenik Szabadka Község Hivatalos Lapjában.

**Szerb Köztársaság  
Vajdaság Autonóm Tartomány  
Szabadka Község**

**Iratszám: I-021-7/2007**

**Kelt: 2007.03.05-én**

**S z a b a d k a**

**SZABADKA KÖZSÉG POLGÁRMESTERE  
Kucsera Géza s.k.**

A tervezésr 1 és építésr 1 szoló törvény 80. és 81. szakaszának 3. bekezdés 3. pontja (az SZK Hivatalos Közlönyének 47/03 és 34/06 sz.), az építési telkekr 1 szoló határozat 45. és 46. szakasza alapján és 19a szakaszával kapcsolatban (Szabadka Község Hivatalos Lapjának 45a/03, 31/04, 6/05, 31/05, 32/06 és 34/06 sz), Szabadka Község alapszabályának 50. szakasz 1. bekezdés 8. pontja (Szabadka Község Hivatalos Lapjának 19/02, 59/04, 61/04, 12/05 és

12/06 sz.) alapján, a Telekügyi bizottság javaslatára Szabadka Község polgármestere 2007.0305-én meghozta az alábbi

**VÉGZÉST**

1. Az Újváros K.K. 14775/50 hrsz telek részét képez 00-21 m2 terület építési telket, melyet a Köztársasági Földmér Hivatal Szabadkai ingatlanyilvántartó szolgálata 952-01-213/07 számú, 2007.01.31. keltezés bejelent lapjával leválasztott a nevezett telekr 1 és azt az Újváros K.K. 14775/51 hrsz telekhez csatolta, közvetlen megegyezés útján bérbe adjuk a szabadkai PANONGRAD Kft-nek, a szomszédos telkek határmódosítása és építési engedély igénylése céljából.

2. A bérlet 99 évre szól használati joggá alakítás lehet ségével.

3. A bérleti jog használati joggá való átalakítása bérmentes.

4. A bérleti díj 99 évre 19.186,00 dinárt tesz ki, ami egy összegben fizetend a bérleti szerz dés megkötését követ 30 napon belül.

5. A jogok átruházása utáni adó a bérl t terheli.

6. A bérl jelen végzés véglegesítését 1 számított 30 napon belül köteles bérleti szerz dést kötni Szabadka Községgel és Szabadka Község Építési Igazgatóságával.

Amennyiben a bérl nevezett határid n belül nem köti meg a bérleti szerz dést, jelen végzést hatályon kívül helyezik, és bérl a bérleti jogot elveszíti.

7. Jelen végzés megjelenik Szabadka Község Hivatalos Lapjában.

**Szerb Köztársaság  
Vajdaság Autonóm Tartomány  
Szabadka Község**

**Iratszám: I-464-44/2007**

**Kelt: 2007.03.05-én**

**S z a b a d k a**

**SZABADKA KÖZSÉG POLGÁRMESTERE  
Kucsera Géza s.k.**

A tervezésr l és építésr l szóló törvény 81. szakaszának 1. és 2. bekezdése (az SZK Hivatalos Közlönyének 47/03 és 34/06 száma) és az építési telkekr l szóló határozat 20. szakasza (Szabadka Község Hivatalos Lapjának 45a/2003, 31/2004, 6/2005 31/05, 32/06 és 34/06száma) alapján Szabadka Község polgármestere a Telekügyi bizottság 2007.03.09. keltezés javaslatára alapján 2007.03.12-én meghozta az alábbi

**HATÁROZATOT  
NYILVÁNOS HIRDETMÉNY KÖZZÉTÉTELÉR L  
EGYÉB BEÉPÍTETLEN ÉPÍTÉSI TELKEK  
BÉRBEADÁSÁRA**

**FELTÉTELEK:**

**I.** A hasznosítatlan és a jelen hirdetményvel jogi és természetes személyeknek bérbe adandó egyéb beépítetlen építési telkek (a továbbiakban: telkek) a tervdokumentumokkal családi lakóházak (egycsaládos, ikerházak és sorházak), vegyes rendeltetés , illetve üzleti célú építmények, garázsok kiépítésére, egyéb rendeltetésre, valamint mez gazdasági célokra lettek el irányozva.

**II.** A telkek legfeljebb 99 évre adhatók bérbe, mely határid letelte el tt a törvénnyel összhangban meghosszabbítható.

A mez gazdasági célra bérbeadott telkek bérleti ideje 3 év.

**III.** A telkek kezd ára tartalmazza a bérleti díj és a tárgyát képez földterület telekredezési díjának kezd összegét, de a licit tárgyát csak a bérleti díj képezi, míg a telekredezési díj összege fix.

A mez gazdasági célra bérbeadott telkek kezd ára a bérleti díj összege.

**IV.** A nyilvános árverés azon résztvev je, amely elnyeri a telkek bérleti jogát, kötelezettséget vállal arra, hogy a szóban forgó telket rendeltetésének megfelelő en hasznosítja, olyan módon, hogy a jelen hirdetmény XI pontjában szerepl végzés véglegesítését követ en

- 8 hónapon belül beszerzi az építési jóváhagyást

- a melléképületek (garázs, stb.) kiépítését legfeljebb 1 éven belül, a többi beruházási épület építését pedig legfeljebb 3 éven belül befejezi.

**V.** Amennyiben a nyilvános árverés résztvev je a jelen hirdetmény IV pontjában leírt kötelezettségeket nem teljesíti, a polgármester a telkek bérbeadására vonatkozó végzése hatályon kívül helyeztetik és a bérleti szerz és a bérl terhére felbontatik.

**VI.** A lakóházak, üzleti célú és vegyes rendeltetés építmények létesítésére szánt telkek (a továbbiakban: telkek) bérleti díjának kezd összege a telkek piaci értékének 90%-ában állapítandó meg.

A telkek piaci értékét minden egyes esetre Szabadka község telekügyi bizottsága határozza meg, a szakért k vagy az értékbécslésre jogosult szervezetek lelete alapján.

**VII.** A nyilvános árverés résztvev i a telkek kikiáltási ára 10%-ának megfelelő részvételi biztosítékot kötelesek befizetni a Szabadka Község Építési Igazgatósága KV 840-630641-93 számú számlájára.

**VIII.** A nyilvános árverés azon résztvev i, melyek nem nyernek jogot a telkek bérletére, az árverést követ 5 munkanapon belül visszakapják a befizetett részvételi biztosíték névleges összegét, kivéve ha elállnak ajánlatuktól.

**IX.** Azon résztvev nek, kinek ajánlatát elfogadják, a befizetett részvételi biztosíték összegét

beszámítják a telekredezési díjba, és levonják az árverésen elért értékb l (és bérleti díjból).

**X.** Amennyiben az árverés napjától a felajánlott összeg befizetéséig eltelt id szakban a kiskereskedelmi árak növekedése meghaladja a 10% -ot, az árverésen elért összeget a kiskereskedelmi árak növekedésének megfelelő en kiigazítják.

**XI** A nyilvános árverés lebonyolítását követ en a polgármester végzést hoz a telkek bérbeadásáról.

**XII** A végzésr l írásos formában, személyes kézbesítés útján a nyilvános árverés minden résztvev jét értesítik, mely végzés ellen az értesítés kézhezvételét l számított 8 napon belül kifogás emelhet .

**XIII** A telkek bérbeadására vonatkozó végzés véglegesítését követ en Szabadka Község és a Szabadka Község Építési Igazgatósága KV a kölcsönös viszonyok szabályozására bérleti szerz dést írnak alá azzal a személlyel, kinek a telket bérbe adják, legkés bb a telkek bérbeadására vonatkozó végzés véglegesítését l számított 30 napon belül.

Amennyiben a bérl a nevezett határid n belül nem köti meg a bérleti szerz dést, a bérbeadásra vonatkozó végzés hatályon kívül helyeztetik és a bérl a részvételi biztosítékként befizetett összeget elveszíti.

**XIV** Az a résztvev , aki a nyilvános árverésen telekbérleti jogot szerzett a telekredezési díjat a bérleti díjak és telekredezési térítések szerz déses mértékének mércéir l szóló határozat 15, 18. és 19. szakaszával (Szabadka Község Hivatalos Lapjának 45a/03, 11/04 és 57/04 száma) összhangban fizetheti ki.

A nyilvános árverésen telekbérleti jogot szerzett résztvev a bérleti díjat havonta fizeti, a bérleti szerz és megkötésének napjától számítva, el re, a tárgyhónap 10-éig, a jelen hirdetmény VI pontjával összhangban. A résztvev a bérleti díj után forgalmi adót is fizet, amit a havi részlet fizetésének id pontjában érvényes el írások szerint számolnak el.

**XIV** A kikiáltott bérleti és telekredezési díjat az árverésen bérleti jogot szerzett személy egy összegben, a bérleti szerz és megkötését követ 15 napon belül fizeti, vagy részletben:

1) legfeljebb 6 egyenl havi részletben, a 600.000 dinárig terjed összeg esetében,

2) legfeljebb 12 egyenl havi részletben a 600.000 dinárt meghaladó összegek esetében.

A részletfizetés határidejének megszabásakor a telkek bérleti díját és a telekredezési díjat együttesen kell elszámolni.

Részletfizetés esetén a díj kifizetésének biztosítékául az építet – jogi személy a szerz és aláírását megelő z en köteles a következő biztosítékok egyikét átadni:

- kereskedelmi bank által avalizált váltót,
- kereskedelmi banktól kapott banki garanciát,
- jelzálog nyilatkozatot a község javára bejegyzett zálogjogról, olyan tehermentes ingatlanra, melynek piaci értéke lefedi a telekredezési és a bérleti díj értékét.

Részletfizetés esetén a díj kifizetésének biztosítékául az építet – természetes személy a szerz és aláírását megelő z en köteles a következő biztosítékok egyikét átadni:

- a követelés értékének megfelelő váltót, két hitelképes kezess aláírásával, vagy
- jelzálog nyilatkozatot a község javára bejegyzett zálogjogról, olyan tehermentes ingatlanra, melynek piaci értéke lefedi a telekredezési és a bérleti díj értékét.

Az abszolút jogok átruházása utáni adó a bérlet terhel.

Amennyiben a bérlet a jelen pont 1. bekezdésében leírt határidőn belül nem fizeti ki a bérleti díjat, úgy kell tekinteni, hogy egyoldalúan felbontotta a bérleti szerződést és elveszíti az árveréskor befizetett biztosíték összegét.

A mez gazdasági célra bérelt földterület bérleti díja a teljes időszakra egyben fizetendő, legkésőbb a jelen hirdetmény XI. pontjában leírt végzés véglegesítésétől számított 40 napon belül.

**XV.** Az a résztvevő, amely a nyilvános árverésen bérleti jogot szerez az építési telekre, melyen a közterületen létesítendő parkolóhelyek a komplexumnak az elírányzott számú parkolóhelyek kiépítésére szolgáló részében létesíthetők, köteles a Szabadka Község Városrendezési Intézete KV-től kivonatot szerezni a Városrendezési tervből és az építést az e tervben elírt feltételek szerint végezni. Amennyiben a felkivitelezési terv vagy az építési szakasz szerint kiderül, hogy a városstervezési terv kivonata alapján hiányoznak parkolóhelyek, az építési bérleti díjak és a telekstervezési díj mértékének mércéitől szóló határozat 8/a szakaszának megfelelően fizeti a díjat, a határozat által elírt összegben.

**XVI.** A bérleti szerződés megkötését követő 5 napon belül a szerződés aláírásáról a nyilvános árverés minden résztvevőjét írásban értesítik.

**XVII.** A melletti mez gazdasági földterület építési telekké nyilvánításáért fizetendő egyszeri térítés a tárgyalt képezetelken építendő épület építést terhel, a térítés mértékét pedig az illetékes szerv szabja meg, a mez gazdasági földterületről szóló törvény 25. szakaszának 4. és 5. bekezdése (az SZK Hivatalos Közlönyének 62/06 száma) alapján.

**XVIII.** A nyilvános árverés iránt érdeklődő jogi és természetes személyek írásban jelentkezhetnek a Telekügyi bizottságnál, a Szabadka, Köztársaság tér 16.címre – 2007.04.02-áig.

A jogi személy jelentkezési lapjának a következőket kell tartalmaznia: cég teljes neve és székhelye, a gazdasági jegyzékek ügynökségének cégbejegyzési száma, a cég adóazonosító száma.

A jelentkezési lapot a cég aláírásra jogosult személyének aláírásával és bélyegzőjével kell hitelesíteni.

A természetes személyek jelentkezési lapjának a következőket kell tartalmaznia: vezeték- és utónév, lakcím, személyi szám, vállalkozók esetében a bejegyzetési adatai (szám, dátum, illetékes szerv megnevezése) és az adóazonosító szám.

A jelentkezési lapnak tartalmaznia kell a vonatkozó építési telek adatait is.

A jelentkezési laphoz mellékelni kell:

- cégbejegyzési okirat hitelesített fénymásolata,
- igazolás a részvételi biztosíték befizetéséről,
- vállalkozás bejegyzéséről szóló végzés,
- nyilatkozat arról, hogy elfogadja a hirdetményben szereplő építési feltételeket.

**XIX.** A nyilvános árverés eljárása a következők:

1. A nyilvános árverés résztvevői szóbeli ajánlatokat tesznek a felajánlott telekért.
2. A felajánlott összegeknek legalább 1%-kal meg kell haladniuk a kezdő árat illetve az előző ajánlat összegét.
3. Az ajánlattevő, kinek ajánlatát a bizottság elnöke vagy a bizottság felhatalmazott tagja háromszor egymás után kihirdeti, elnyerte a telek bérleti jogát.

A bizottság munkája alatt minden résztvevőnek jogában áll a bizottság munkáját vagy az eljárás lefolytatását illetően észrevételt tenni, amit jegyzőkönyvben kell.

A nyilvános árverés eljárást minden egyéb tekintetben az építési telekekről szóló határozat 29., 30. és 31. szakaszai rendelkezéseinek megfelelően kell lefolytatni.

A hirdetmény 2007.03.19-től 2007.04.02-áig érvényes.

A nyilvános árverésre (licitációra) 2007. 04.10-én 10<sup>00</sup> órai kezdettel kerül sor a szabadkai Városháza dísztermében, a Szabadság tér 1. szám alatt.

A hirdetmény teljes szövegét közzétesszük a Szabadka Község Építési Igazgatósága KV hirdető tábláján, a Köztársaság tér 16. alatti épület földszintjén és Szabadka Község hirdető tábláján, a Szabadság tér 1. alatti épület I. emeletén, 2007.03.19-től 2007.04.02-áig, Szabadka Község Hivatalos Lapjában, a [www.sudirekcija.co.yu](http://www.sudirekcija.co.yu) honlapon, a hirdetményről szóló értesítés pedig megjelenik a Magyar Szó napilapban, valamint a Subotičke novine és a Subotičke hetilapban, és a Politika napilapban.

A hirdetménnyel kapcsolatos információk a Szabadka Község Építési Igazgatósága Közvállalatban kaphatók, a Köztársaság tér 16. alatt, a földszint, 4. számú irodában, szombat kivételével minden munkanapon 10<sup>00</sup> és 12<sup>00</sup> óra között.

**Szerb Köztársaság**  
**Vajdaság Autonóm Tartomány**  
**Szabadka Község**

**Iratszám: I-464-59/2007**

**Kelt: 2007.03.12-én**

**S z a b a d k a**

**SZABADKA KÖZSÉG POLGÁRMESTERE**  
**Kucsera Géza s.k.**

## I ÚJZSEDNIK HELYI KÖZÖSSÉG

Családi lakóházak kiépítésére az Újzsednik település U-87/97 és U-120/2002 számú szabályozási terve (Szabadka Község Hivatalos Lapjának 17/97 és 16/03 száma) és az Újzsednik település szabályozási tervének alkalmazható részeinek meghatározására vonatkozó határozat (Szabadka Község Hivatalos Lapjának 52/03 száma) alapján

1. A lakóépület-komplexum a Zágráb utcában található.
2. A területstervezési helyszínrajz meghatározza az építmény elhelyezését, alaprajzi és magassági méreteit, az alábbiak szerint:

- pince, földszint, emelettel és tetőtérrel vagy anélkül, és
- földszint emelettel vagy anélkül,
- maximum 190,0 m<sup>2</sup> beépíthető nettó hasznos lakóterület.

3. Közműellátottság: gyalogjárda, alacsony feszültségű villanyvezeték és utcai világítás.

Sor-szám	Kataszteri földrészlet	Kataszteri község	Terület m <sup>2</sup>	(1) Telekrendezés	(2) Bérlet	Kezd ár 10%-a	Kezd ár (1+2)	1%
1.	4546/6 i 4545/4	Újzsednik	11-17	54.150,00	312.800,00	36.695,00	366.950,00	4.000,00
2.	4545/3 i 4544/4	Újzsednik	11-05	54.150,00	309.440,00	36.359,00	363.590,00	4.000,00
3.	3292/8 i 3291/5	Újzsednik	12-40	54.150,00	347.200,00	40.135,00	401.350,00	4.500,00
4.	4545/6 i 4544/6	Újzsednik	08-92	54.150,00	249.760,00	30.391,00	303.910,00	3.500,00
5.	3292/6	Újzsednik	10-00	54.150,00	280.000,00	33.415,00	334.150,00	3.500,00
6.	4564/5, 4558/9, 4582/4, 4582/3, 4583/2, 4584/3	Újzsednik	205, 88 67, 329 326, 130 = 11-45	54.150,00	320.640,00	37.479,00	374.790,00	4.000,00
7.	4585/9 4558/13	Újzsednik	546 194 = 07-40	54.150,00	207.200,00	26.135,00	261.350,00	3.000,00
8.	4558/12 4558/11	Újzsednik	678 63 = 07-41	54.150,00	207.520,00	26.167,00	261.670,00	3.000,00
9.	3289/4 3292/3	Újzsednik	698 302 = 10-00	54.150,00	280.000,00	33.415,00	334.150,00	3.500,00
10.	3292/4	Újzsednik	10-03	54.150,00	280.880,00	33.503,00	335.030,00	3.500,00

## II BÉKOVA HELYI KÖZÖSSÉG

Lakóépület kiépítésére a Szabadka község területén lévő településekre a településrendezési terv meghozataláig érvényes ideiglenes építési szabályok alapján (Szabadka Község Hivatalos Lapjának 52/2003 száma), [és a korábban elfogadott U-265/80 számú részletes településrendezési terv alapján (Szabadka Község Hivatalos Lapjának 31/81 száma)]

- családi házak kiépítésére a Kosovo utcában,
- az építmény megengedett szintszáma: földszint, földszint és emelet, földszint és tet tér,
- maximum beépíthet 190 m<sup>2</sup> nettó hasznos lakóterület,
- közm. ellátottság: gyalogjárda, villanyvezeték.

Sor-szám	Kataszteri földrészlet	Kataszteri község	Terület m <sup>2</sup>	(1) Telekrendezés	(2) Bérlet	Kezd ár 10%-a	Kezd ár (1+2)	1%
1.	2295/46	Békova	11-40	34.960,00	273.600,00	30.856,00	308.560,00	3.500,00
2.	2295/45	Békova	11-98	34.960,00	287.520,00	32.248,00	322.480,00	3.500,00
3.	2295/44	Békova	9-16	34.960,00	219.840,00	25.480,00	254.800,00	3.000,00

## III KÉR HELYI KÖZÖSSÉG

1. Garázsok kiépítésére a Szabadka – Palics 2020-ig terjedő általános terve alapján (Szabadka Község Hivatalos Lapjának 16/06 száma), [és a korábban kidolgozott U-148/83 számú településrendezési-m szaki feltételek alapján]

- közm. ellátottság: közvilágítás, közút

Sor-szám	Kataszteri földrészlet	Kataszteri község	Terület m <sup>2</sup>	(1) Telekrendezés	(2) Bérlet	Kezd ár 10%-a	Kezd ár (1+2)	1%
1.	34177/64-1	Alsóváros	02-51 1/15 része	12.825,00	36.000,00	4.883,00	48.825,00	500,00
2.	34177/64-2	Alsóváros	02-51 1/15 része	12.825,00	36.000,00	4.883,00	48.825,00	500,00
3.	34177/64-3	Alsóváros	02-51 1/15 része	12.825,00	36.000,00	4.883,00	48.825,00	500,00
4.	34177/64-5	Alsóváros	02-51 1/15 része	12.825,00	36.000,00	4.883,00	48.825,00	500,00
5.	34177/64-6	Alsóváros	02-51 1/15 része	12.825,00	36.000,00	4.883,00	48.825,00	500,00
6.	34177/64-9	Alsóváros	02-51 1/15 része	12.825,00	36.000,00	4.883,00	48.825,00	500,00
7.	34177/64-10	Alsóváros	02-51 1/15 része	12.825,00	36.000,00	4.883,00	48.825,00	500,00
8.	34177/64-11	Alsóváros	02-51 1/15 része	12.825,00	36.000,00	4.883,00	48.825,00	500,00
9.	34177/64-12	Alsóváros	02-51 1/15 része	12.825,00	36.000,00	4.883,00	48.825,00	500,00
10.	34177/64-13	Alsóváros	02-51 1/15 része	12.825,00	36.000,00	4.883,00	48.825,00	500,00
11.	34177/64-14	Alsóváros	02-51 1/15 része	12.825,00	36.000,00	4.883,00	48.825,00	500,00
12.	34177/64-15	Alsóváros	02-51 1/15 része	12.825,00	36.000,00	4.883,00	48.825,00	500,00
13.	34177/65-11	Alsóváros	01-86 1/11 része	12.825,00	36.000,00	4.883,00	48.825,00	500,00

- Garázs kiépítéséhez szükséges feltételeknek nem megfelelő telek (a telek szélessége 2,5 m')

Sor-szám	Kataszteri földrészlet	Kataszteri község	Terület m <sup>2</sup>	(1) Telekrendezés	(2) Bérlet	Kezd ár 10%-a	Kezd ár (1+2)	1%
1.	34177/63-8	Alsóváros	02-61 1/15 része	12.825,00	18.000,00	3.083,00	30.825,00	400,00

## IV. KÉR HELYI KÖZÖSSÉG

2. Tisztai par céljaira szolgáló építmény létesítésére a Kér helyi közösség területén létesítendő tisztai par komplexum U-24/98 számú szabályozás terve (Szabadka Község Hivatalos Lapjának 13/98 száma) alapján

1. A telek a Pacséri úton található

## 2. Területrendezési feltételek:

- a tisztaipar céljaira szolgáló építmény létesítése legfeljebb 450,00 m<sup>2</sup> hasznos területtel,
- az épület megengedett szintszáma:
  - \* irodaház esetében Fsz+1
  - \* termelési és melléképületek esetében Fsz vagy Fsz+1
- a termelési technológiától függően
- AF és MF vezetékkel ellátott trafóállomás kiépítése szükséges

## 3. Az épített kötelezettsége:

- el kell végeznie a komplexum területrendezését azon területrendezési -m szaki feltételek szerint, melyeket a

Szabadka Község Városrendezési Intézete Közvállalattól kell megrendelnie saját költségére .

## 4. közm. ellátottság: gyalogjárda, közvilágítás, vízvezeték, csatornahálózat és közút.

Sor-szám	Kataszteri földrészlet	Kataszteri község	Terület m <sup>2</sup>	(1) Telekrendezés	(2) Bérlet	Kezd ár 10%-a	Kezd ár (1+2)	1%
1.	34428/3	Alsóváros	14-49	949.320,00	3.977.505,00	492.683,00	4.926.825,00	50.000,00

## V. PEŠ ARA HELYI KÖZÖSSÉG

I - Családi házak kiépítésére a Szabadka - Palics 2020-ig terjed általános terve alapján (Szabadka Község Hivatalos Lapjának 16/06 sz.) [és a korábban elfogadott U-105/80 sz. RTT (Szabadka Község Hivatalos Lapjának 24/81 sz.) alapján]

1. A telek a Kopar utca folytatásában található, a zombori vasút után
2. Területrendezési feltételek:
  - családi házak kiépítése
  - az épület megengedett szintszáma:
    - földszint emelettel és tet. térrel vagy anélkül, és
    - földszint emelettel vagy anélkül.
    - maximum beépíthet 190 m<sup>2</sup> nettó hasznos lakóterület
3. Közm. ellátottság: gyalogjárda, AF vezeték, utcai közvilágítás, utcai vízvezeték.

Sor-szám	Kataszteri földrészlet	Kataszteri község	Terület m <sup>2</sup>	(1) Telekrendezés	(2) Bérlet	Kezd ár 10%-a	Kezd ár (1+2)	1%
1.	21317/1	Óváros	06-27	54.720,00	351.120,00	40.584,00	405.840,00	4.500,00
2.	21318/6	Óváros	06-16	54.720,00	344.960,00	39.968,00	399.680,00	4.000,00
3.	21318/4	Óváros	06-05	54.720,00	338.800,00	39.352,00	393.520,00	4.000,00
4.	21318/1	Óváros	05-93	54.720,00	332.080,00	38.680,00	386.800,00	4.000,00

## VI. PEŠ ARA HELYI KÖZÖSSÉG

II – Garázsok kiépítésére a Szabadka - Palics 2020-ig terjed általános terve alapján (Szabadka Község Hivatalos Lapjának 16/06 sz.)

1. a telek az Ural és az Uskok utcák sarkán található.
2. közm. ellátottság: közvilágítás i közút.
3. A használati jog megszerzése a pályázatban feltüntetett sorszám szerint történik, minek során a 3-tól az 1 sorszám felé haladnak (a természetben a kiépített garázs illetve az el z leg elárvezett telekt l kezd d en ).

Sor-szám	Kataszteri földrészlet	Kataszteri község	Terület m <sup>2</sup>	(1) Telekrendezés	(2) Bérlet	Kezd ár 10%-a	Kezd ár (1+2)	1%
1.	20333/3-1	Óváros	1/7 része 01-26	8.265,00	36.000,00	4.427,00	44.265,00	500,00
2.	20333/3-2	Óváros	1/7 része 01-26	8.265,00	36.000,00	4.427,00	44.265,00	500,00

## VII. VASUTAS TELEPÜLÉS HELYI KÖZÖSSÉG

I - Családi házak kiépítésére a Szabadka - Palics 2020-ig terjed általános terve alapján (Szabadka Község Hivatalos Lapjának 16/06sz.) [és a korábban elfogadott U-207/80 számú RTT (Szabadka Község Hivatalos Lapjának 24/81sz.) alapján]

1. a telek az 51. divízió utcában található
2. Területrendezési feltételek:
  - családi házak kiépítése
  - az épület megengedett szintszáma:
    - földszint emelettel és tet. térrel vagy anélkül, és
    - földszint emelettel vagy anélkül
    - maximum beépíthet 190 m<sup>2</sup> nettó hasznos lakóterület
3. Közm. ellátottság: gyalogjárda, AF vezeték, utcai közvilágítás, utcai vízvezeték és közút.

Sor-szám	Kataszteri földrészlet	Kataszteri község	Terület m <sup>2</sup>	(1) Telekrendezés	(2) Bérlet	Kezd ár 10%-a	Kezd ár (1+2)	1%
1.	18976/12	Újváros	05-09	124.260,00	610.800,00	73.506,00	735.060,00	7.500,00
2.	19035/5 19071/4 18976/20	Újváros	93 + 348 + 2 = 04-43	124.260,00	531.600,00	65.586,00	655.860,00	7.000,00
3.	15959/1	Újváros	05-18	124.260,00	621.600,00	74.586,00	745.860,00	7.500,00

### VIII. VASUTAS TELEPÜLÉS HELYI KÖZÖSSÉG

II - Családi ház kiépítésére a Szabadka - Palics 2020-ig terjed általános terve alapján (Szabadka Község Hivatalos Lapjának 16/06 sz.) [és a Vasutas Település HK részére érvényes U-154/92 szám alatt korábban elfogadott módosítások alapján]

1. A telek az 51. divízió és az Tanító utca között elhelyezked új utcában található
2. Területrendezési feltételek:
  - Családi ház kiépítése
  - az épület megengedett szintszáma:
    - földszint emelettel és tet térrel vagy anélkül és
    - földszint emelettel vagy anélkül
    - maximum beépíthet 190 m<sup>2</sup> nettó hasznos lakóterület.
3. Közm ellátottság: AF vezeték, utcai közvilágítás, utcai vízvezeték.

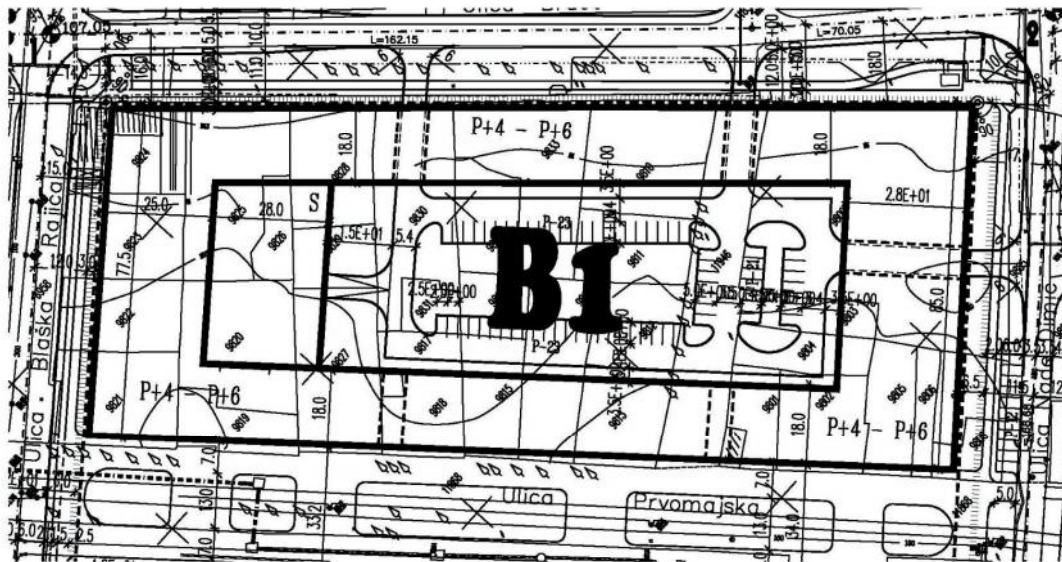
Sor-szám	Kataszteri földrészlet	Kataszteri község	Terület m <sup>2</sup>	(1) Telekrendezés	(2) Bérlet	Kezd ár 10%-a	Kezd ár (1+2)	1%
1.	15879/6	Újváros	04-54	46.360,00	544.800,00	59.116,00	591.160,00	6.000,00

### IX. HARCOSOK SORAKOZÓJA HELYI KÖZÖSSÉG

I – Lakó- és üzleti célú épületek és garázsok kiépítésére a Harcosok Sorakozója HK egy részére vonatkozó U-135/98 sz. szabályozási terv (Szabadka Község Hivatalos Lapjának 13/99 sz.) alapján

1. telek a Radi fivérek utcája, a Blaško Raji és a Május 1-je utcák között található
2. Területrendezési feltételek:
  - legfeljebb 2700 nm bruttó hasznos terület lakó- és üzleti célú építmény létesítése a leendő épület alatt (alap)
  - legfeljebb 2500 nm bruttó terület mélygarázs kiépítése az alagsorban és parkolóhelyek létesítése az alagsor felett (alap)
    - az építmény megengedett szintszáma az egész blokkra alagsor és Fsz +6 a lakó- és üzleti célú részben
    - Az alagsorban legfeljebb nettó 2500 nm hasznos terület garázs kiépítése (kb. 120 garázshely és 60 parkolóhely az alagsor felett)
    - legfeljebb 2000 nm hasznos terület üzleti célú terület kiépítése a földszinten és
    - legfeljebb 12.000 nm hasznos terület lakóterület kiépítése.
3. közm ellátottság: meglév – utcai vízvezeték, utcai csatornahálózat és közút
4. Az építtető kötelezettségei:
  - trafóállomás kiépítése AF és MF vezetékkel
  - a környező utcák: a Radi fivérek utcája, a Blaško Raji és a Május 1-je utcák szabályozását követően a leendő telekrel a község javára, a komplexum telekalakítási okirata szerint
  - a komplexum területrendezése a területrendezési feltételek alapján, amit az építtető köteles megrendelni a Szabadka község Városrendezési Intézete Közvéallalattól
  - legfeljebb 20 parkolóhely kiépítése a területrendezési feltételek alapján, amit az építtető köteles megrendelni a Szabadka község Városrendezési Intézete Közvéallalattól

Sor-szám	Kataszteri földrészlet	Kataszteri község	Terület m <sup>2</sup>	(1) Telekrendezés	(2) Bérlet	Kezd ár 10%-a	Kezd ár (1+2)	1%
1.	9822, 9821, 9819, 9820, 9826, 9828, 9829, 9827, 9830, 9831, 9817, 9818	Alsóváros	464 + 610 309 + 764 183 + 276 561 + 745 851 + 154 311 + 238 = 54-66	17.710.000,00	22.410.600,00	4.012.060,00	40.120.600,00	450.000,00

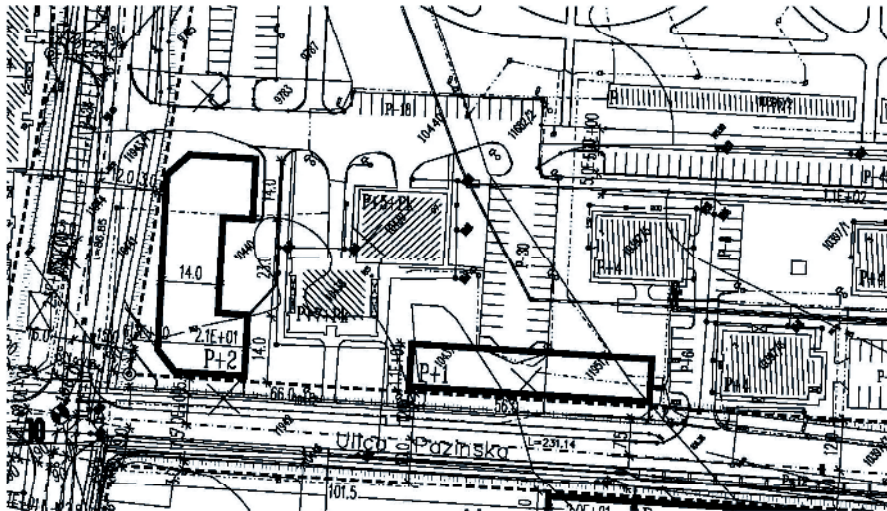


## X HARCOSOK SORAKOZÓJA HELYI KÖZÖSSÉG

II – Üzleti célú építmény létesítésére a Harcosok Sorakozója HK egy része U-135/98 számú rendezési terve alapján (Szabadka Község Hivatalos Lapjának 13/99 száma)

1. A telek a Nada Dimi és a Pazin utcák sarkán található
2. Területrendezési feltételek:
  - Fsz+2 bruttó szintszámú üzleti célú építmény kiépítése alapterülete legfeljebb kb. 880 nm
    - az üzleti célú építmény nettó hasznos területe legfeljebb 2000 nm
3. közm. ellátottság: meglév. - gyalogjárda, utcai vízvezeték, utcai csatornahálózat és közút
4. A beruházó kötelezettségei:
  - trafóállomás kiépítése AF és MF vezetékkel (az épület keretében)
  - föld alatti vezetékek kihelyezése (telefonkábel, stb.)
  - az építményen belül egy helyiséget a telefonközpont céljaira kell elkülöníteni
  - beköt. utak és 34 parkolóhely kiépítése közterületen, a szabályozási terv alapján
  - a komplexum területrendezése a területrendezési feltételek alapján, amit az építet köteles megrendelni a Szabadka község Városrendezési Intézete Közvállalattól

Sor-szám	Kataszteri földrészlet	Kataszteri község	Terület m <sup>2</sup>	(1) Telekrendezés	(2) Bérlet	Kezd ár 10%-a	Kezd ár (1+2)	1%
1.	10440 telek része	Alsóváros	Kb. 08-80	4.388.000,00	4.690.400,00	907.840,00	9.078.400,00	95.000,00



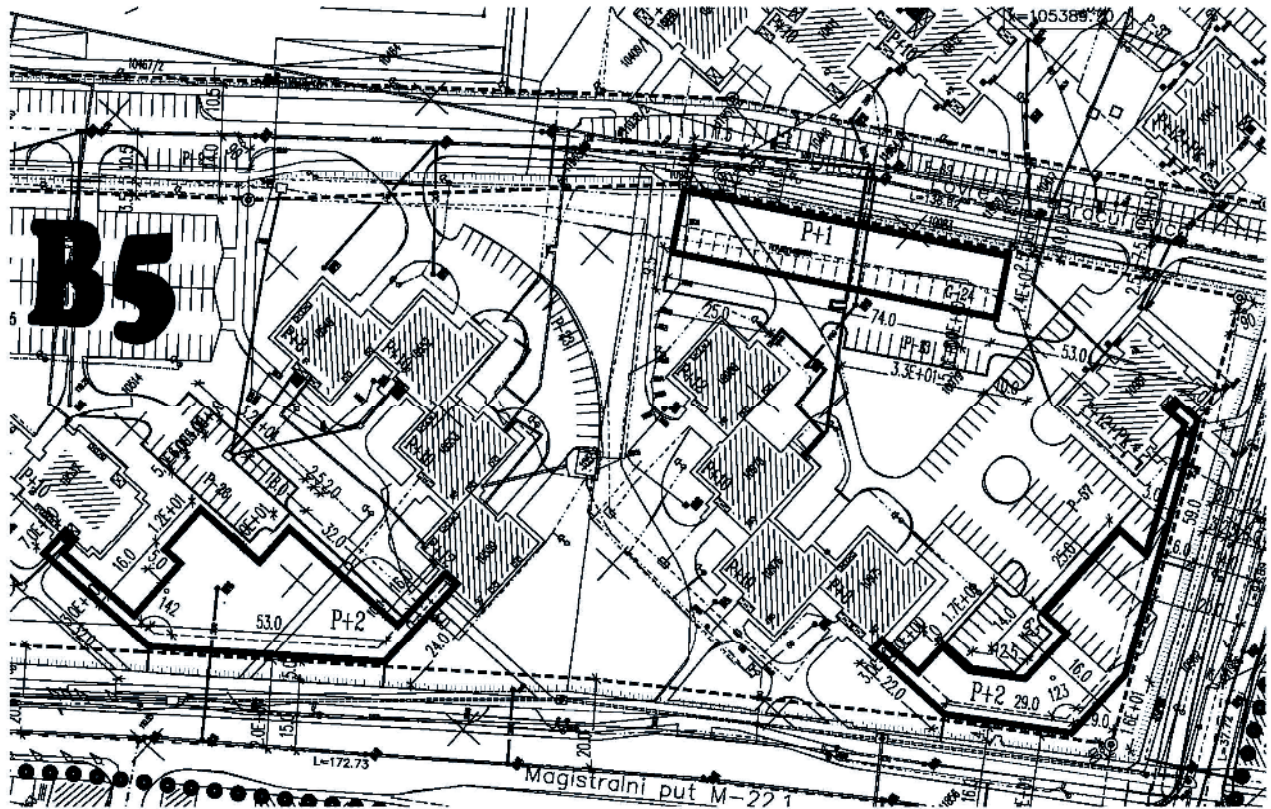
## XI. HARCOSOK SORAKOZÓJA HELYI KÖZÖSSÉG

III – Üzleti célú, garázzsal ellátott Fsz+1 szintszámú építmény kiépítésére a Harcosok Sorakozója HK egy részére vonatkozó U-135/98 számú szabályozási terv (Szabadka Község Hivatalos Lapjának 13/99) szerint.

1. A telek a Lovro Bra uljevi és a Bajnat utca sarkán található
2. Területrendezési feltételek:
  - az üzleti célú építmény bruttó alapterülete  $74,0 \text{ m} \times 14,0 = 1.036,00 \text{ m}^2$
  - az épület legnagyobb megengedett szintszáma földszint egy emelettel
    - a földszinten 24 garázs nettó hasznos területe legfeljebb  $360 \text{ m}^2$  és  $400 \text{ m}^2$  nettó hasznos területnyi üzlethelyiség
    - az emeleten legfeljebb  $800 \text{ m}^2$  nettó hasznos terület üzlethelyiség
3. közm. ellátottság: meglév. - gyalogjárda, utcai közvilágítás, utcai vízvezeték, utcai csatornahálózat és köztűt
4. A beruházó kötelezettségei:
  - beköt. utat építeni a garázsokhoz
  - 13 parkolóhelyet létesíteni közterületen a szabályozási terv szerint
  - kihelyezni az AF és MF vezetékeket
  - kihelyezni vagy biztosítani a meglév.  $400 \text{ mm}$ -es átmér. j. csatornavezetékeket,
  - kihelyezni vagy biztosítani a távf. tési, telefon és egyéb szerelvényeket
  - a komplexum területrendezése a területrendezési feltételek alapján, amit az építet. köteles megrendelni a Szabadka község Városrendezési Intézete Közvállalattól.

Sor-szám	Kataszteri földrészlet	Kataszteri község	Terület $\text{m}^2$	(1) Telekrendezés	(2) Bérlet	Kezd. ár 10%-a	Kezd. ár (1+2)	1%
1.	10979 hrsz. telek része	Alsóváros	10-36	3.944.976,00	3.822.840,00	776.782,00	7.767.816,00	80.000,00



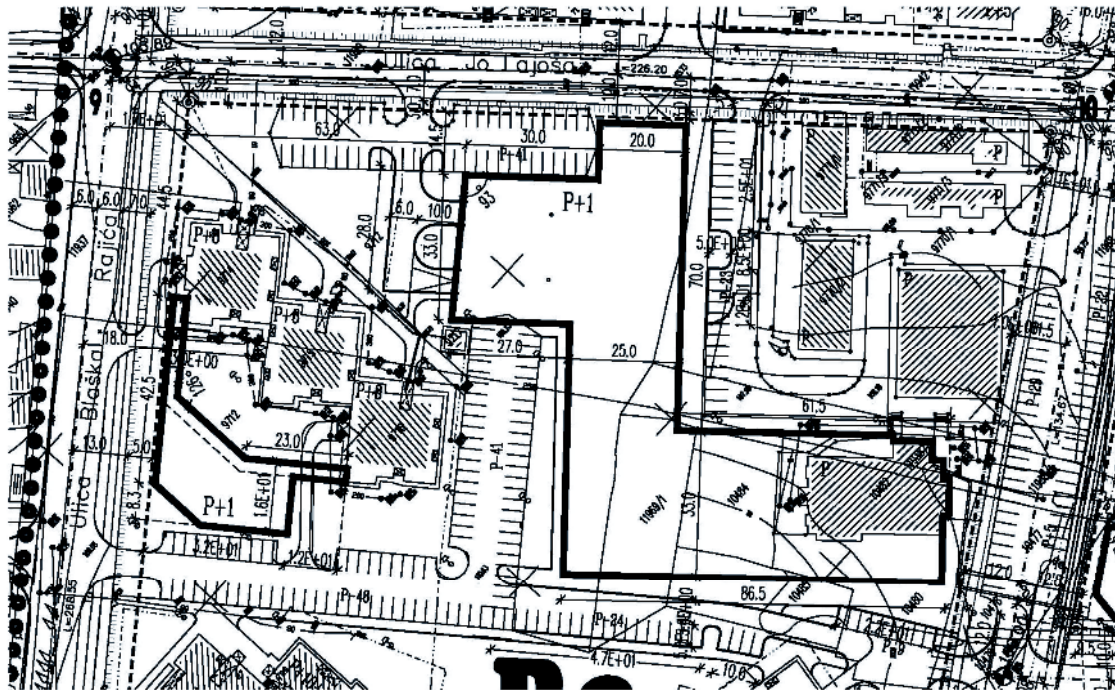


## XII. HARCOSOK SORAKOZÓJA HELYI KÖZÖSSÉG

IV. – Fsz+1 szintszámú üzleti célú építmény kiépítésére a Harcosok Sorakozója HK egy részére vonatkozó U-135/98 számú szabályozási terv (Szabadka Község Hivatalos Lapjának 13/99) alapján

1. A telek a Joó Lajos utcában
2. Területrendezési feltételek:
  - legfeljebb 1900 m<sup>2</sup> bruttó terület üzleti célú építmény kiépítése a leendő épület alatt
  - az épület megengedett szintszáma földszint és egy emelet
    - legfeljebb 2.900 m<sup>2</sup> nettó hasznos terület üzlethelyiség kiépítése
    - az emeleten legfeljebb 800 m<sup>2</sup> nettó hasznos terület üzlethelyiség kiépítése
3. közm. ellátottság: meglévő - gyalogjárda, utcai vízvezeték, utcai csatornahálózat és közút
4. A beruházó kötelességei:
  - trafóállomás kiépítése AF és MF vezetékkel
  - beköt. utakat és összesen 56 parkolóhelyet építeni közterületen, a szabályozási tervnek megfelelően
  - kihelyezni a meglévő föld alatti vezetékeket
  - a komplexum területrendezése a területrendezési feltételek alapján, amit az építendő köteles megrendelni a Szabadka község Városrendezési Intézete Közvállalattól.

Sor-szám	Kataszteri földrészlet	Kataszteri község	Terület m <sup>2</sup>	(1) Telekrendezés	(2) Bérlet	Kezdeti ár 10%-a	Kezdeti ár (1+2)	1%
1.	9712/1 hrsz. telek rész és 9775/1 hrsz. telek része	Alsóváros	Kb. 19-00	6.362.600,00	10.127.000,00	1.648.960,00	16.489.600,00	200.000,00



### XIII. KISRADANOVÁC HELYI KÖZÖSSÉG

II – Családi házak kiépítésére a Szabadka - Palics 2020-ig terjed általános terve alapján (Szabadka Község Hivatalos Lapjának 16/06 száma) [és a korábban elfogadott, a Kisradanovác HK egy részére vonatkozó, U-11/93 számú részletes településrendezési terv alapján (Szabadka Község Hivatalos Lapjának 12/93 sz.)]

1. A telek a Víg István utcában található
2. Területrendezési feltételek:
  - családi házak kiépítése
  - az épület megengedett szintszáma:
    - földszint emelettel és tet térrel vagy anélkül
    - földszint emelettel vagy anélkül
    - maximum beépíthet 190 m<sup>2</sup> nettó hasznos lakóterület
3. Közm. ellátottság: gyalogjárda, AF vezeték, közvilágítás, utcai vízvezeték, utcai csatornahálózat és közút.

Sor-szám	Kataszteri földrészlet	Kataszteri község	Terület m <sup>2</sup>	(1) Telekrendezés	(2) Bérlet	Kezd ár 10%-a	Kezd ár (1+2)	1%
3.	17905/12	Újváros	06-28	212.040,00	753.600,00	96.564,00	965.640,00	10.000,00
4.	17905/3	Újváros	06-28	212.040,00	753.600,00	96.564,00	965.640,00	10.000,00
5.	17906/1	Újváros	06-28	212.040,00	753.600,00	96.564,00	965.640,00	10.000,00

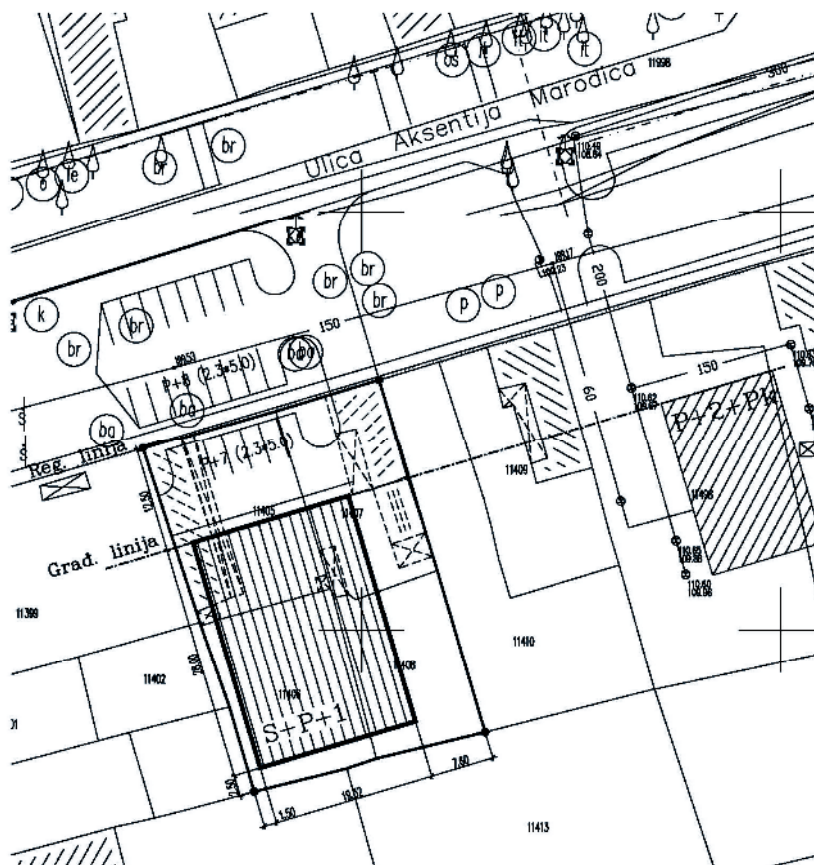
### XIV. SÁNDOR HELYI KÖZÖSSÉG

I – többfunkciós üzletház kiépítésére a Szabadka - Palics 2020-ig terjed általános terve alapján (Szabadka Község Hivatalos Lapjának 16/06 száma)

1. A telek az Aksentije Marodi utcában található
2. Területrendezési feltételek:
  - többfunkciós üzleti célú építmény kiépítése – kórház, adminisztráció, ügyvitel...
  - az építmény megengedett szintszáma: alagsor, földszint emelettel
  - a megengedett nettó hasznos terület nagysága 1.200 nm
3. Közm. ellátottság: meglév – gyalogjárda, utcai vízvezeték, utcai csatornahálózat és közút

4. A beruházó kötelezettségei:
- 1x630 kVA erősségű trafóállomás kiépítése AF és MF vezetékkel
  - a komplexumon belüli terület rendezése
  - 16 parkolóhely kiépítése közterületen – a komplexum előtti utcarészen, az U-88/05 sz. településrendezési terv szerint
  - bekötő utak kiépítése a parkolóhoz és a komplexumhoz

Sor-szám	Kataszteri földrészlet	Kataszteri község	Terület m <sup>2</sup>	(1) Telekrendezés	(2) Bérlet	Kezd ár 10%-a	Kezd ár (1+2)	1%
1.	11405 11406 11407 11408	Alsóváros	363 + 325 + 304 + 259 = 12-51	1.898.640,00	4.772.565,00	667.121,00	6.671.205,00	70.000,00



## XV. SÁNDOR HELYI KÖZÖSSÉG

II – Ikerházak kiépítésére a Szabadka - Palics 2020-ig terjedő általános terve alapján (Szabadka Község Hivatalos Lapjának 16/06 száma) [és a korábban elfogadott U-12/86 számú részletes településrendezési terv (Szabadka Község Hivatalos Lapjának 18/91 száma) alapján]

1. A telek az Josip Šok i , Josip Zeli és a Starina Novak utcák közötti új utcában található
2. Területrendezési feltételek:
  - ikerházak kiépítése
  - az épület megengedett szintszáma:
    - földszint emelettel és tetőterrel vagy anélkül
    - földszint emelettel vagy anélkül
    - maximum beépíthető 190 m<sup>2</sup> nettó hasznos lakóterület.
3. közműellátottság: gyalogjárda, AF vezeték, közvilágítás, utcai vízvezeték, utcai csatornahálózat i között

Sor-szám	Kataszteri földrészlet	Kataszteri község	Terület m <sup>2</sup>	(1) Telekrendezés	(2) Bérlet	Kezd ár 10%-a	Kezd ár (1+2)	1%
1.	35641/9 35641/10	Alsóváros	412 + 8 = 04-20	212.040,00	504.000,00	71.604,00	716.040,00	7.500,00

**XVI. PALICS HELYI KÖZÖSSÉG**

I – Hétvégi házak kiépítésére a Palicsi üdül telepre vonatkozó U-71/94 számú részletes településrendezési terv (Szabadka Község Hivatalos Lapjának 8/95 száma) alapján

1. A telek a Palicsi üdül telep F/II blokkjában található – a 135 és 136 szám alatt
2. Területrendezési feltételek:
  - a hétvégi ház bruttó alapterülete 7,0 m x 7,0 m = 49,00 nm
  - az építmény megengedett szintszáma földszint tet térrel
  - az épület nettó hasznos területe legfeljebb 60 nm lehet
3. A beruházó kötelezettségei:
  - meg kell rendelni a területrendezési feltételekr l szóló okiratot , valamint a telekalakítási tervet az építmény kiépítését követ en
  - kiépíteni az AF és MF szerelvényeket az áramszolgáltató feltételei szerint
  - kiépíteni a vízvezeték az épületig a Vízmekek és Csatornázási KKV feltételei szerint
  - kiépíteni a közvilágítást a területrendezési feltételek szerint

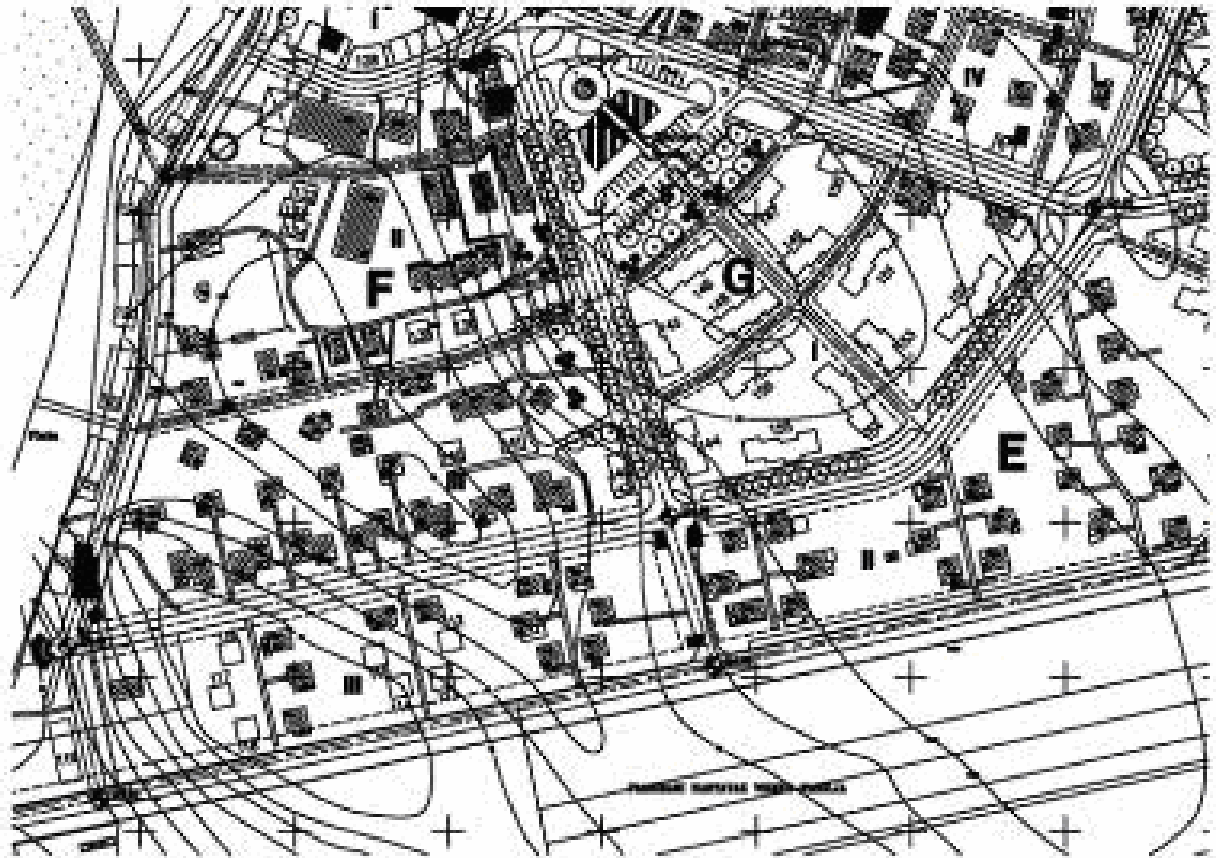
Sor-szám	Kataszteri földrészlet	Kataszteri község	Terület m <sup>2</sup>	(1) Telekrendezés	(2) Bérlet	Kezd ár 10%-a	Kezd ár (1+2)	1%
1.	1607/7 hrsz telek része a 135 számra	Palics	kb. 00-49	104.688,00	219.924,00	32.461,00	324.612,00	3.500,00
2.	1607/7 hrsz telek része a 136 számra	Palics	kb. 00-49	104.688,00	219.924,00	32.461,00	324.612,00	3.500,00

**XVII. PALICS HELYI KÖZÖSSÉG**

II – Hétvégi házak kiépítésére a Palicsi üdül telepre vonatkozó U-71/94 számú részletes településrendezési terv (Szabadka Község Hivatalos Lapjának 8/95 száma) szerint

1. A telek a Palicsi üdül telep F/II blokkjában található – a 137, 138 és 139 szám alatt
2. Területrendezési feltételek:
  - 3 sorház kiépítése
  - az építmény megengedett szintszáma földszint tet térrel
  - a sorház bruttó alapterülete 3 x (5,0 m x 7,0 m) = 105,00 nm
  - a sorház nettó hasznos területe legfeljebb 135 nm lehet
3. A beruházó kötelezettségei:
  - meg kell rendelni a területrendezési feltételekr l szóló okiratot , valamint a telekalakítási tervet az építmény kiépítését követ en
  - kiépíteni az AF és MF szerelvényeket az áramszolgáltató feltételei szerint
  - kiépíteni a vízvezeték az épületig a Vízmekek és Csatornázási KKV feltételei szerint
  - kiépíteni a közvilágítást a területrendezési feltételek szerint

Sor-szám	Kataszteri földrészlet	Kataszteri község	Terület m <sup>2</sup>	(1) Telekrendezés	(2) Bérlet	Kezd ár 10%-a	Kezd ár (1+2)	1%
1.	1607/7 hrsz telek része	Palics	kb. 01-05	235.548,00	471.266,00	70.681,00	706.814,00	7.500,00



## XVIII. SZABADKA KÖZSÉG

Beépítetlen építési telkek bérlésére mez gazdasági célokra

1. A földterületet 2010. október 15-éig adjuk bérbé
2. A bérl licitál a bérleti jog elnyerésére ami az árverési bérlet összegét képezi a bérleti id szak tartamára
3. Bérl nek a bérelt földterületen nincs jogába építkezni, csak körülkeríteni saját költségére, azzal, hogy a kerítést a bérleti id leteltével köteles eltávolítani és a telket kitararítani.

Sor- szám	Kataszteri földrészlet	Kataszteri község	Terület m <sup>2</sup>	Kezd ár 10%-a dinárban	Kezd ár	1%
1.	15850/1	Újváros	02-10	397,00	3.969,00	100,00
2.	2291/1	Békova	02-32	439,00	4.385,00	100,00
3.	5534/3	Alsó Tavankút	07-37	1.393,00	13.929,00	200,00
4.	2171/13	Újváros	01-25	236,00	2.363,00	100,00
5.	739	Alsóváros	02-50	473,00	4.725,00	100,00
6.	94/1	Palics	04-84	915,00	9.148,00	100,00
7.	18968/4	Újváros	47-68	3.004,00	30.038,00	400,00
8.	32289/4 32288/3	Alsóváros	05-60	1.058,00	10.584,00	200,00
9.	21317/4 21318/5 21318/3 21318/2	Óváros	23-58	2.228,00	22.283,00	300,00
10.	34376	Alsóváros	03-77	713,00	7.125,00	100,00
11.	3761/1	Nagyfény	08-06	1.523,00	15.233,00	200,00
12.	4046/1	Nagyfény	1-60-29	5.049,00	50.491,00	600,00
13.	35719/27	Alsóváros	05-97	1.128,00	11.283,00	200,00
14.	33966/139 telekrész	Alsóváros	39-00	3.686,00	36.855,00	400,00
15.	33966/139 telekrész	Alsóváros	1-08-00	6.804,00	68.040,00	700,00
16.	35716/9	Alsóváros	03-85	728,00	7.277,00	100,00
17.	2295/21,4	Békova	32-98	1.039,00	10.389,00	200,00
18.	18968/1 18968/2	Újváros	55-69	3.509,00	35.085,00	400,00

Sor-szám	Kataszteri földrészlet	Kataszteri község	Terület m <sup>2</sup>	Kezd ár 10%-a dinárban	Kezd ár	1%
19.	2853	antavér	erd 2 21-57	337,00	3.365,00	100,00
20.	19123/2 19123/3	Újváros	kb. 06-32	1.196,00	11.945,00	200,00
21.	2295/3	Békova	1-71-80	5.412,00	54.117,00	600,00
22.	1280/2	Óváros	10-65	1.342,00	13.419,00	200,00
23.	21186	Óváros	01-59	301,00	3.005,00	100,00
24.	10379	Alsóváros	03-00	567,00	5.670,00	100,00
25.	34168/39 – I része	Alsóváros	24-00	2.268,00	22.680,00	300,00
26.	34168/39 – II. része	Alsóváros	24-00	2.268,00	22.680,00	300,00
27.	34168/39 – II. része és 34167	Alsóváros	24-00	2.268,00	22.680,00	300,00
28.	12013 – I. része	Alsóváros	49-89	3.143,00	31.431,00	400,00
29.	12013 – II. része	Alsóváros	46-59	2.935,00	29.352,00	300,00
30.	17896/1 17896/2	Újváros	06-94	1.312,00	13.117,00	200,00
31.	34251/3	Újváros	08-53	1.612,00	16.122,00	200,00
32.	2147/3	Újváros	01-47	278,00	2.778,00	100,00
33.	808/2 része	Újváros	06-00	1.134,00	11.340,00	200,00
34.	885 része	Palics	12-00	2.268,00	22.680,00	300,00
35.	520/5	Újváros	00-22	42,00	416,00	100,00
36.	2243/1	Újváros	05-74	1.085,00	10.849,00	200,00
37.	2817	Óváros	06-33	1.196,00	11.964,00	200,00
38.	5561/1	Tavankút	21-92	2.071,00	20.714,00	300,00

A hirdmény 2007.03.19-t 1 2007.04.02-ig érvényes

A hirdményt közzé tesszük a Szabadka Község Építési Igazgatósága Közvéllalat hirdet tábláján, Szabadka Község hirdet tábláján, Szabadka község Hivatalos Lapjában, és a Interneten, a [www.sudirekcija.co.yu](http://www.sudirekcija.co.yu). honlapon.

Szabadka Község alapszabályának 50. szakasz 1. bekezdés 2) pontja (Szabadka község Hivatalos Lapjának 19/02, 59/04, 61/04, 12/05 és 12/06 száma) és a Neven Környezetvédelmi Alapítvány alapításáról szóló határozat 10. szakaszának 2. bekezdése (Szabadka Község Hivatalos Lapjának 32/06 száma) alapján Szabadka község polgármestere 2007. március 1-jén meghozta az alábbi

### VÉGZÉST

#### A NEVEN KÖRNYEZETVÉDELMI ALAPÍTVÁNY 2007. ÉVI PÉNZÜGYI TERVÉNEK JÓVÁHAGYÁSÁRÓL

##### I

Jóváhagyjuk a NEVEN Környezetvédelmi Alapítvány 2007. évi pénzügyi tervét, melyet az alapítvány igazgatóbizottsága 2007. február 23-án megtartott ülésén hozott meg.

##### II

Jelen végzés megjelenik Szabadka Község Hivatalos Lapjában.

Szerb Köztársaság  
Vajdaság Autonóm Tartomány  
Szabadka Község  
Iratszám: I-402-9/2007  
Kelt: 2007.03.01.  
S z a b a d k a

SZABADKA KÖZSÉG POLGÁRMESTERE  
Kucsera Géza s.k.

Szabadka Község alapszabályának 50. szakasz 1. bekezdés 2) pontja (Szabadka község Hivatalos Lapjának 19/02, 59/04, 61/04, 12/05 és 12/06 száma) és a Neven Környezetvédelmi Alapítvány alapításáról szóló határozat 10. szakaszának 2. bekezdése (Szabadka Község Hivatalos Lapjának 32/06 száma) alapján Szabadka község polgármestere 2007. március 1-jén meghozta az alábbi

### VÉGZÉST

#### A NEVEN KÖRNYEZETVÉDELMI ALAPÍTVÁNY 2007. ÉVI M KÖDÉSI TERVÉNEK JÓVÁHAGYÁSÁRÓL

##### I

Jóváhagyjuk a NEVEN Környezetvédelmi Alapítvány 2007. évi m kódési tervét, melyet az alapítvány igazgatóbizottsága 2007. február 23-án megtartott ülésén hozott meg.

##### II

Jelen végzés megjelenik Szabadka Község Hivatalos Lapjában..

Szerb Köztársaság  
Vajdaság Autonóm Tartomány  
Szabadka Község  
Iratszám: I-052-11/2007  
Kelt: 2007.03.01.  
S z a b a d k a

SZABADKA KÖZSÉG POLGÁRMESTERE  
Kucsera Géza s.k.

**TARTALOM****Oldalszám**

1. VÉGZÉS SZABADKA KÖZSÉG FÉPÍTÉSÉNEK FELMENTÉSÉRŐL .....	1
2. I-464-44/2007 IRATSZÁMÚ VÉGZÉS .....	1
3. HATÁROZAT NYILVÁNOS HIRDETMÉNY KÖZZÉTÉTELÉRŐL EGYÉB BEÉPÍTETLEN ÉPÍTÉSI TELKEK BÉRBEADÁSÁRA .....	2
4. VÉGZÉS A NEVEN KÖRNYEZETVÉDELMI ALAPÍTVÁNY 2007. ÉVI PÉNZÜGYI TERVÉNEK JÓVÁHAGYÁSÁRÓL .....	14
5. VÉGZÉS A NEVEN KÖRNYEZETVÉDELMI ALAPÍTVÁNY 2007. ÉVI MŰKÖDÉSI TERVÉNEK JÓVÁHAGYÁSÁRÓL .....	14