

TISKANICA

POŠTARINA PLAĆENA  
KOD POŠTE 24000  
SUBOTICA

# SLUŽBENI LIST

GRADA SUBOTICE



**BROJ: 10**

**GODINA: XLV**

**DANA: 12. lipnja 2009.**

**CIJENA: 87,00 DIN.**

**REPUBLIKA SRBIJA  
AUTONOMNA POKRAJINA VOJVODINA  
GRAD SUBOTICA  
SKUPŠTINA GRADA SUBOTICE  
Povjerenstvo za dodjelu sredstava u području  
kulture i nakladništva  
Broj: I-401-311/2009  
Subotica**

Temeljem članka 11. Pravilnika o dodjeli sredstava proračuna Općine Subotica u području kulture, javnoga informiranja i nakladničke djelatnosti («Službeni list Općine Subotica», broj 5/2005 i 7/2007),

Povjerenstvo za dodjelu sredstava u području kulture i nakladništva raspisuje

## NATJEČAJ

Za dodjelu sredstava za nakladničku djelatnost u iznosu od 2.000.000,00 dinara za tekuću 2009. godinu.

Pravo natjecanja imaju ustanove, organizacije, udruge i pojedinci s područja grada Subotice iz područja kulture, nakladničke djelatnosti i to za sljedeće skupine nakladništva:

- izdavanje knjiga i časopisa;
- prijevod knjiga;
- izdavanje CD i audio-vizualnih izdanja;
- otkup knjiga, CD i audio-vizualnih izdanja.

Osnovni kriteriji za dodjelu sredstava u području nakladničke djelatnosti Temeljem natječaja po skupinama su:

- za objavljivanje knjige potrebno je priložiti dvije pozitivne recenzije kritičara;
- za prijevod knjiga potrebno je stručno mišljenje ovlaštenoga prevoditelja;
- za izdavanje CD-a i audio-vizualnih izdanja prvenstveno će se dati onim autorima koji u svojim djelima oslikavaju kulturnu baštinu naše sredine i njeguju suvremene trendove u umjetnosti.

Odabrani za dodjelu sredstava moraju dati suglasnost (prije dobivanja sredstava) da će odobreni iznos namjenski utrošiti za predviđene svrhe. Povjerenstvo zadržava pravo po potrebi tražiti i drugu dokumentaciju i informacije od podnositelja natječaja, ili se informirati na licu mjesta.

O rezultatima natječaja sudionici će biti pismeno obaviješteni.

Sudionici natječaja prijave podnose na natječajnoj prijavi – formularu, koji mogu preuzeti na porti službenog ulaza u Predsjedništvo Skupštine grada Subotice (Gradska kuća-ulaz pored Ljekarne) radnim danom od 7 do 15 sati.

Natječajni formular se nalazi i na Internetu, [www.subotica.rs](http://www.subotica.rs)

Natječajni formular se može i preslikati.

Popunjene prijave – formulare sudionici natječaja predaju putem natječajnih prijava u Uslužnom centru Općine Subotica, Trg Slobode 1, Gradska kuća.

Rok za podnošenje, odnosno predaju natječajnih prijava-formulara s priložima je 15 dana od dana objavljivanja u listovima: Subotičke novine, Hét Nap, Hrvatska riječ, Službeni list Grada Subotice i na Internetu ([www.subotica.rs](http://www.subotica.rs)).

Korisnici sredstava dužni su u roku 30 dana od završetka realizacije programa ili projekta dostaviti izvješće o realizaciji s financijskim pokazateljima utroška sredstava. Izvješće dostaviti Službi za društvene djelatnosti, Trg slobode 1/III.

Nepravodobne i nepotpune prijave neće se uzeti u obzir. Također se neće uzeti u obzir i prijave onih organizacija koje u prošloj 2008. godini nisu priložile financijsko izvješće o dobivenim a utrošenim sredstvima.

**REPUBLIKA SRBIJA**  
**AUTONOMNA POKRAJINA VOJVODINA**  
**GRAD SUBOTICA**  
**GRADONAČELNIK**  
**Broj: II-021-23/09**  
**Dana: 12. 06. 2009. godine**  
**Subotica**

Temeljem članka 51. stavak 1. točka 5. Statuta Grada Subotice («Službeni list Općine Subotica», br. 26/2008 i 27/2008-ispr.),

Gradonačelnik Grada Subotice donosi sljedeće

### **R J E Š E N J E**

#### **o formiranju Povjerenstva za planiranje i koordinaciju aktivnosti na pripremama i tijekom pandemije gripe**

#### **I.**

Za stratešku i operativnu realizaciju Plana aktivnosti prije i tijekom pandemije gripe, donesenog od strane Vlade Republike Srbije, formira se Povjerenstvo za planiranje i koordinaciju aktivnosti na pripremama i tijekom pandemije gripe za područje Grada Subotice (u daljem tekstu: Povjerenstvo).

#### **II.**

Zadaća Povjerenstva je da u skladu s Planom aktivnosti prije i tijekom pandemije gripe, donesenim od strane Republike Srbije, sagleda sve činjenice od značaja, planira, inicira, provodi, strateško i operativno upravlja aktivnostima na pripremama, suzbijanju i ublažavanju posljedica pandemije gripe na području svoje nadležnosti.

#### **III.**

Predsjednik Povjerenstva je Saša Vučinić, gradonačelnik Grada Subotice.

Zamjenik predsjednika je dr. Éva Kun Szabó.

Za članove Povjerenstva imenuju se:

1. Todor Glogovac, koordinator za ustrojstvo mjesnih zajednica,
2. dr. Morana Miković, predstavnica Zavoda za javno zdravlje,

3. Milan Mileusnić, predstavnik sanitarne inspekcije,
4. Nebojša Bulatović, predstavnik Policijske uprave u Subotici,
5. dr. Božidar Leković, koordinator suradnje sa sveučilištem,
6. Slobodan Čamprag, koordinator rada srednjih i osnovnih škola
7. Kornel Bajtai, koordinator suradnje s gospodarstvom i trgovinom
8. dr. Goran Bićanin, direktor Opće bolnice Subotica,
9. Imre Cseke, predstavnik javnog komunalnog poduzeća (vodoopskrba),
10. Vladimir Dragin, predstavnik javnog komunalnog poduzeća (odnošenja smeća),
11. Tibor Fazekas, predstavnik javnog prijevoza,
12. Jašo Šimić, direktor predškolske ustanove,
13. Oszkár Szénási, koordinator suradnje sa Crvenim križem, službama socijalne skrbi i nevladinim sektorom,
14. József Miskolci, koordinator suradnje s vjerskim zajednicama i
15. Slavica Daković, predstavnica javnih komunikacija.

Ovlaštena osoba za odnose s javnošću ispred Povjerenstva je Toni Bedalov.

#### **III.**

Ovo Rješenje objaviti u «Službenom listu Grada Subotice».

**Gradonačelnik Grada Subotice**  
**Saša Vučinić**

Temeljem članka 81. stavak 1. i 2. Zakona o planiranju i izgradnji («Službeni glasnik RS» broj 47/03 i 34/06), članka 20. Odluke o građevinskom zemljištu («Službeni list općine Subotica» broj 45a/2003, 31/2004, 6/2005, 31/05, 32/06 i 34/06, 29/08 i „Službeni list Grada Subotica“ br. 33/08) i članka 20. Odluke o mjerilima za ugovaranje visine zakupnine i naknade za uređivanje građevinskog zemljišta („Službeni list Općine Subotica“ broj 45a/2003, 11/2004, 57/2004, 31/2005, 12/2006, 32/2006, 39/2007, 29/08 i „Službeni list Grada Subotica“ br. 33/08), Na prijedlog Povjerenstva za građevinsko zemljište od 05. 06. 2009. godine, Gradonačelnik Subotice dana 11. 06. 2009. godine donosi

#### **O D L U K U** **O RASPISIVANJU JAVNOGA NATJEČAJA** **ZA DAVANJE U ZAKUP OSTALOG** **NEIZGRAĐENOG** **GRAĐEVINSKOG ZEMLJIŠTA**

## UVJETI:

**I.** Ostalo neizgrađeno građevinsko zemljište (u daljem tekstu: zemljište) koje nije privedeno namjeni i koje se po ovom Natječaju daje u zakup pravnim i fizičkim osobama, planskim aktima namijenjeno je za izgradnju obiteljskih stambenih zgrada (individualnih, dvojnih i nizova zgrada), stambeno-poslovnih i poslovnih zgrada, garaža i za druge namjene kao i za poljoprivredne svrhe.

**II.** Zemljište se daje u zakup najduže na 99 godina koji rok se prije isteka može produžiti, u skladu sa Zakonom.

Za zemljište koje se daje u poljoprivredne svrhe rok zakupa iznosi 3 godine.

**III.** Početna cijena zemljišta obuhvaća početni iznos zakupnine i naknade za uređivanje zemljišta koje se daje u zakup, a predmet nadmetanja je samo iznos zakupnine, dok je naknada za uređivanje građevinskog zemljišta fiksna.

Za zemljište koje se daje u poljoprivredne svrhe početna cijena je visina zakupnine.

**IV.** Sudionik u javnom nadmetanju koji ostvari pravo na zakup zemljišta obvezuje se isto privesti namjeni tako što će od dana konačnosti Rješenja iz točke XI. ovoga Natječaja:

- u roku 8 mjeseci pribaviti odobrenje za gradnju,
- izgradnju okončati, za sporedne objekte (garaže i dr.) u roku koji ne može biti duži od 1 godine, a za ostale investicijske objekte u roku koji ne može biti duži od 3 godine.

**V.** Ako sudionik javnoga nadmetanja ne udovolji obvezama iz točke IV. ovoga Natječaja, Rješenje Gradonačelnika o davanju u zakup zemljišta se stavlja izvan snage i Ugovor o zakupu raskida na teret zakupca.

**VI.** Početni iznos zakupnine za zemljište namijenjeno za izgradnju stambenih, poslovnih, stambeno-poslovnih objekata utvrđuje se u visini 90% od tržišne vrijednosti zemljišta.

Tržišnu vrijednost zemljišta utvrđuje Povjerenstvo za građevinsko zemljište temeljem nalaza vještaka ili ovlaštenih organizacija.

**VII.** Sudionici u javnom nadmetanju su dužni uplatiti zajamčeni iznos u visini 30% od početne cijene zemljišta na račun JP «Uprava za izgradnju Grada Subotica» broj: 840-630641-93.

**VIII.** Sudioniku u javnom nadmetanju koji ne ostvari pravo na zakup zemljišta uplaćeni zajamčeni iznos će se vratiti u roku od 5 radnih dana od dana provedenoga postupka u nominalnom iznosu, izuzev ukoliko odustane od svoje ponude ili ne pristupi javnom nadmetanju.

**IX.** Sudioniku u javnom nadmetanju čija se ponuda prihvati, uplaćeni zajamčeni iznos uračunat će se u zakupninu i oduzeti iz vrijednosti postignute u javnom nadmetanju (i zakupnine).

**X.** Ako u razdoblju od dana održanog javnog nadmetanja do dana uplate ponuđenog iznosa rast cijena na malo bude veći od 10%, dražbovani iznos će se uskladiti s rastom cijena na malo.

**XI.** Po okončanom postupku javnog nadmetanja Gradonačelnik grada Subotica će donijeti Rješenje o davanju zemljišta u zakup.

**XII.** O donesenom Rješenju pismeno uz osobnu dostavu, obavijestit se svi sudionici u postupku s poukom o pravu na prigovor na isto u roku od 8 dana od dana prijama.

**XIII.** Nakon konačnosti Rješenja o davanju zemljišta u zakup Grad Subotica i JP «Uprava za izgradnju Grada Subotica» će s osobom kojoj je zemljište dano u zakup, zaključiti Ugovor o zakupu kojim će regulirati međusobne odnose, i to najkasnije u roku od 30 dana od dana konačnosti Rješenja o davanju zemljišta u zakup.

Ukoliko zakupac ne zaključi ugovor o zakupu u navedenom roku, rješenje o davanju u zakup stavlja se izvan snage bez prava zakupca na povrat uplaćenog zajamčenog iznosa za sudjelovanje u javnom nadmetanju.

**XIV.** Sudionik u javnom nadmetanju koji ostvari pravo na zakup zemljišta, dražbovanu zakupninu i naknadu za uređivanje građevinskog zemljišta plaća: u cijelosti u roku 15 dana od zaključenja ugovora o zakupu ili obročno bez ikakvih umanjenja:

- do 6 mjesečnih obroka za iznose do 600.000,00 dinara,
- do 12 mjesečnih obroka za iznose veće od 600.000,00 dinara.

Kod utvrđivanja obročnog plaćanja kumulativno se računaju iznos zakupnine i iznos naknade za uređivanje građevinskog zemljišta.

Radi osiguranja plaćanja naknade u obrocima investitor – pravna osoba dužan je prije potpisivanja ugovora dostaviti jedno od sredstava osiguranja:

- mjenicu avaliranu od strane poslovne banke,
- bankarsku garanciju od poslovne banke,
- založnu izjavu o upisu hipoteke u korist Grada Subotice na nekretnini koja nije opterećena i čija vrijednost tržišno pokriva vrijednost naknade i zakupnine.

Osiguranje za fizičke osobe:

- mjenicu u visini potraživanja, potpisanu od dva kreditno sposobna jamca,
- založnu izjavu o upisu hipoteke u korist Grada Subotice na nekretnini koja nije opterećena i čija vrijednost tržišno pokriva vrijednost naknade i zakupnine.

Porez na prijenos apsolutnih prava snosi zakupac.

Ukoliko zakupac ne plati zakupninu i naknadu u roku iz stavka 1. ove točke Odluke ili kod obročnog plaćanja dva uzastopna obroka, smatrat će se da je jednostrano raskinuo ugovor o zakupu i gubi

pravo na povrat zajamčenog iznosa uplaćenog za sudjelovanje u javnom nadmetanju.

Za zakup zemljišta u poljoprivredne svrhe zakupnina se plaća za cijelo razdoblje odjednom najkasnije u roku 40 dana od dana konačnosti Rješenja iz točke XI. ovoga Natječaja.

**XV.** Sudionik u javnom nadmetanju koji ostvari pravo na zakup zemljišta za izgradnju, s mogućnošću izgradnje parking prostora na javnim površinama u dijelu kompleksa za izgradnju predviđenog broja parking prostora, obvezan je od JP «Zavod za urbanizam Grada Subotica» u Subotici pribaviti Izvadak iz Urbanističkog plana i izgradnju izvršiti prema uvjetima iz tog plana. U slučaju da Investitor ne bude u mogućnosti na javnoj površini ili u objektu koji gradi, osigurati potrebni broj parkirališnog prostora ili garažnih mjesta, koje po glavnom izvođačkom projektu treba izgraditi (na svakih 70 m<sup>2</sup> izgrađenog korisnog prostora – jedan parking prostor ili garažno mjesto), za nedostajući broj parking prostora ili garažnih mjesta, bit će u obvezi sukladno članku 8/a Odluke o mjerilima za ugovaranje visine zakupnine i naknade za uređivanje građevinskog zemljišta, izvršiti plaćanje naknade propisane Rješenjem o visini naknade za uređivanje parking prostora ili garažnih mjesta („Službeni list općine Subotica“ broj 7/06, 3/07 i 33/07).

**XVI.** Nakon zaključenja Ugovora o zakupu svi sudionici u javnom nadmetanju pismeno će se obavijestiti o zaključenom ugovoru u roku 5 dana od dana zaključenja.

**XVII.** Jednokratnu naknadu za promjenu namjene obradivog poljoprivrednog zemljišta u nepoljoprivredne svrhe plaća investitor izgradnje objekta na predmetnom zemljištu u visini koju odredi mjerodavno tijelo, a Temeljem članka 25. stavak 4. i 5. Zakona o poljoprivrednom zemljištu („Službeni glasnik RS” broj 62/06).

**XVIII.** Za javno nadmetanje zainteresirane pravne i fizičke osobe podnose pismene prijave na adresu Povjerenstva za građevinsko zemljište, Subotica, Trg Republike 16 – od 22. 06. 2009. do 06. 07. 2009. godine.

Prijava pravne osobe sadrži: pun naziv i sjedište, registracijski broj agencije za gospodarske registre, porezni i identifikacijski broj.

Prijava se ovjerava potpisom i pečatom ovlaštene osobe.

Prijava fizičke osobe sadrži: ime i prezime, adresu, jedinstveni matični broj građana, a ako je osoba poduzetnik i podatke o upisu u registar mjerodavnoga tijela (broj, datum i naziv tijela) i porezni i identifikacijski broj.

Prijava treba sadržavati: podatke o građevinskoj čestici za koju se ista podnosi.

Uz prijavu se prilaže:

- ovjereni preslik akta o registraciji za pravne osobe

- preslik osobne iskaznice za fizičke osobe,
- dokaz o uplati zajamčenog iznosa,
- Rješenje o upisu trgovine u registar,
- izjavu o prihvaćanju uvjeta izgradnje objekta iz Natječaja.

**XIX.** Javno nadmetanje se provodi po sljedećem postupku:

1. Sudionici u javnom nadmetanju usmenim izjašnjavaњem nude iznose za ponudeno zemljište.
2. Iznosi koje punudači nude moraju biti viši najmanje 1% od početne cijene zemljišta, odnosno prethodne ponude.
3. Ponudač čija ponuda bude tri puta uzastopno ponovljena od strane predsjednika ili ovlaštenoga člana Povjerenstva, stječe pravo na zakup zemljišta.

Svaki sudionik javnog nadmetanja ima pravo tijekom rada Povjerenstva davati primjedbe na rad Povjerenstva i na tijek postupka što se unosi u zapisnik.

Postupak javnog nadmetanja će se u svemu ostalom provesti prema odredbama članka 29, 30. i 31. Odluke o građevinskom zemljištu.

Natječaj ostaje otvoren od 22. 06. 2009. godine, zaključno sa 06. 07. 2009. godine.

Javno nadmetanje (dražba) održat će se 13. 07. 2009. godine s početkom u 10<sup>00</sup> sati u svečanoj dvorani stare Gradske kuće, Subotica, Trg Slobode broj 1.

Kompletni tekst Natječaja objavit će se na oglasnoj ploči JP «Uprava za izgradnju Grada Subotica», Trg Republike broj 16 – u prizemlju i na oglasnoj ploči Grada Subotice, Trg Slobode br. 1, na I. katu, u razdoblju od 22. 06. do 06. 07. 2009. godine, u “Službenom listu općine Subotica”, na Internetu na web adresi [www.sudirekcija.rs](http://www.sudirekcija.rs) i [www.subotica.rs](http://www.subotica.rs), a obavijest o objavljenom Natječaju u listu “Magyar szó”, “Subotičke novine”, «Blic» i „Dani“.

Sve informacije u svezi s Natječajem mogu se dobiti u Javnom poduzeću «Uprava za izgradnju Grada Subotica», Trg Republike broj 16, u prizemlju, ured broj 04, svakog radnog dana osim subote, od 10<sup>00</sup> do 12<sup>00</sup> sati.

**Gradonačelnik**  
**Republika Srbija**  
**Autonomna Pokrajina Vojvodina**  
**Grad Subotica**  
**Gradonačelnik**  
**Broj: II-464-99/2009**  
**Dana: 11. 06. 2009. godine**  
**S u b o t i c a**



**I. MJESNA ZAJEDNICA “NOVI ŽEDNIK”**

**Za izgradnju individualnih stambenih zgrada Temeljem Regulacijskoga plana naselja Novi Žednik U-87/97 i U-120/2002 («Službeni list Općine Subotica» br. 17/97 i 16/03) i Odluke o određivanju dijelova Regulacijskoga plana za naselje Novi Žednik koji se mogu primjenjivati («Službeni list općine Subotica» broj 52/03)**

1. Stambeni kompleks se nalazi u Zagrebačkoj ulici.
2. Urbanističkom situacijom je određena lokacija, horizontalni i visinski gabarit objekta i to:
  - podrum, prizemlje sa ili bez kata i potkrovlja, i
  - prizemlje sa ili bez kata,
  - izgradnja do 190,0 m<sup>2</sup> neto korisne stambene površine.
3. Opremljenost lokacija: nogostup, niskonaponski električni vod i ulična javna rasvjeta.

<i>Redni broj</i>	<i>Katastarska čestica</i>	<i>Katastarska općina</i>	<i>Površina m<sup>2</sup></i>	<i>(1) Uređenje građevinskog zemljišta</i>	<i>(2) Zakup zemljišta</i>	<i>30% od početne cijene</i>	<i>Početna cijena lokacije (1+2)</i>	<i>1%</i>
1.	4546/6 i 4545/4	Novi Žednik	11-17	87.571,00	344.080,00	129.495,00	431.651,00	5.000,00
2.	4545/3 i 4544/4	Novi Žednik	11-05	87.571,00	340.384,00	128.387,00	427.955,00	5.000,00
3.	3292/8 i 3291/5	Novi Žednik	12-40	87.571,00	381.920,00	140.847,00	469.491,00	5.000,00
4.	4545/6 i 4544/6	Novi Žednik	08-92	87.571,00	274.736,00	108.692,00	362.307,00	4.000,00
5.	3292/6	Novi Žednik	10-00	87.571,00	308.000,00	118.671,00	395.571,00	4.000,00
6.	4564/5, 4558/9, 4582/4, 4582/3, 4583/2, 4584/3	Novi Žednik	205, 88 67, 329 326, 130 = = 11-45	87.571,00	352.704,00	132.083,00	440.275,00	5.000,00
7.	4585/9 4558/13	Novi Žednik	546 194 = 07-40	87.571,00	227.920,00	94.647,00	315.491,00	4.000,00
8.	3289/4 3292/3	Novi Žednik	698 302 = 10-00	87.571,00	308.000,00	118.671,00	395.571,00	4.000,00
9.	3292/4	Novi Žednik	10-03	87.571,00	308.968,00	118.962,00	396.539,00	4.000,00

**II. MJESNA ZAJEDNICA “BIKOVO”**

Za izgradnju stambene zgrade Temeljem Prostornog plana Grada Subotica („Službeni list Grada Subotica“ broj 19/2008)

- za izgradnju individualnih stambenih objekata u ulici Kosovskoj,
- visinski gabarit objekta može biti: prizemlje, prizemlje i kat, prizemlje i potkrovlje,
- izgradnja do 190 m<sup>2</sup> neto korisne stambene površine,
- komunalna opremljenost: nogostup, električna instalacija.

<i>Redni broj</i>	<i>Katastarska čestica</i>	<i>Katastarska općina</i>	<i>Površina m<sup>2</sup></i>	<i>(1) Uređenje građevinskog zemljišta</i>	<i>(2) Zakup zemljišta</i>	<i>30% od početne cijene</i>	<i>Početna cijena lokacije (1+2)</i>	<i>1%</i>
1.	2295/46	Bikovo	11-40	56.430,00	300.960,00	107.217,00	357.390,00	4.000,00
2.	2295/45	Bikovo	11-98	56.430,00	316.272,00	111.811,00	372.702,00	4.000,00
3.	2295/44	Bikovo	9-16	56.430,00	241.824,00	89.476,00	298.254,00	3.000,00

### III. MJESNA ZAJEDNICA “KER”

#### 1. Za izgradnju garaža Temeljem Generalnog plana Subotica – Palić do 2020. godine («Službeni list Općine Subotica» br. 16/06),

- Opremljenost lokacije: javna rasvjeta, kolnik

<i>Redni broj</i>	<i>Katastarska čestica</i>	<i>Katastarska općina</i>	<i>Površina m<sup>2</sup></i>	<i>(1) Uređenje građevinskog zemljišta</i>	<i>(2) Zakup zemljišta</i>	<i>30% od početne cijene</i>	<i>Početna cijena lokacije (1+2)</i>	<i>1%</i>
1.	34177/64-1	Donji grad	1/15 dijela od 02-51	15.739,00	44.167,00	17.972,00	59.906,00	1.000,00
2.	34177/64-2	Donji grad	1/15 dijela od 02-51	15.739,00	44.167,00	17.972,00	59.906,00	1.000,00
3.	34177/64-3	Donji grad	1/15 dijela od 02-51	15.739,00	44.167,00	17.972,00	59.906,00	1.000,00
4.	34177/64-5	Donji grad	1/15 dijela od 02-51	15.739,00	44.167,00	17.972,00	59.906,00	1.000,00
5.	34177/64-6	Donji grad	1/15 dijela od 02-51	15.739,00	44.167,00	17.972,00	59.906,00	1.000,00
6.	34177/64-9	Donji grad	1/15 dijela od 02-51	15.739,00	44.167,00	17.972,00	59.906,00	1.000,00
7.	34177/64-10	Donji grad	1/15 dijela od 02-51	15.739,00	44.167,00	17.972,00	59.906,00	1.000,00
8.	34177/64-11	Donji grad	1/15 dijela od 02-51	15.739,00	44.167,00	17.972,00	59.906,00	1.000,00
9.	34177/64-12	Donji grad	1/15 dijela od 02-51	15.739,00	44.167,00	17.972,00	59.906,00	1.000,00
10.	34177/64-13	Donji grad	1/15 dijela od 02-51	15.739,00	44.167,00	17.972,00	59.906,00	1.000,00
11.	34177/64-14	Donji grad	1/15 dijela od 02-51	15.739,00	44.167,00	17.972,00	59.906,00	1.000,00
12.	34177/64-15	Donji grad	1/15 dijela od 02-51	15.739,00	44.167,00	17.972,00	59.906,00	1.000,00

**IV. MJESNA ZAJEDNICA “KER”**

**2. Za izgradnju objekta čiste industrije Temeljem Regulacijskoga plana za kompleks čiste industrije u Mjesnoj zajednici «Ker» broj U-24/98 («Službeni list općine Subotica» broj 13/98, 5/2003)**

1. Zemljište se nalazi na Pačirskoj cesti
2. Urbanistički uvjeti:
  - izgradnja objekta čiste industrije do 900,00 m<sup>2</sup> korisne površine,
  - visinski gabarit objekta može biti:
    - \* za administrativne objekte P+1
    - \* za proizvodne i prateće objekte P ili P+1
 u ovisnosti od tehnologije proizvodnje
  - izgradnja trafo stanice sa NN i VN el. vodovima
3. Obveze investitora:
  - izvršiti uređenje kompleksa prema Aktu o urbanističkim uvjetima kojega treba naručiti od Gradske uprave – Službe za građevinarstvo o svom trošku
4. Opremljenost lokacije: nogostup, javna rasvjeta, vodovod, kanalizacija i kolnik.

<i>Redni broj</i>	<i>Katastarska čestica</i>	<i>Katastarska općina</i>	<i>Površina m<sup>2</sup></i>	<i>(1) Uređenje građevinskog zemljišta</i>	<i>(2) Zakup zemljišta</i>	<i>30% od početne cijene</i>	<i>Početna cijena lokacije (1+2)</i>	<i>1%</i>
1.	34428/3	Donji grad	14-49	1.242.648,00	4.375.256,00	1.685.371,00	5.617.904,00	60.000,00

**V. MJESNA ZAJEDNICA “PJEŠČARA”**

**1. Za izgradnju individualnih stambenih objekata Temeljem Generalnog plana Subotica – Palić do 2020. godine («Službeni list Općine Subotica» br. 16/06),**

1. Zemljište se nalazi u produžetku ulice Koparske iznad Somborske pruge
2. Urbanistički uvjeti:
  - izgradnja individualnih stambenih zgrada
  - visinski gabarit objekta može biti:
    - prizemlje sa ili bez kata i potkrovlja, i
    - prizemlje sa ili bez kata.
    - izgradnja do 190 m<sup>2</sup> neto korisne stambene površine
3. Opremljenost lokacija: nogostup, NN vod, ulična javna rasvjeta, ulični vodovod.

<i>Redni broj</i>	<i>Katastarska čestica</i>	<i>Katastarska općina</i>	<i>Površina m<sup>2</sup></i>	<i>(1) Uređenje građevinskog zemljišta</i>	<i>(2) Zakup zemljišta</i>	<i>30% od početne cijene</i>	<i>Početna cijena lokacije (I+2)</i>	<i>1%</i>
1.	21317/1	Stari grad	06-27	82.764,00	386.232,00	140.699,00	468.996,00	5.000,00
2.	21318/6	Stari grad	06-16	82.764,00	379.456,00	138.666,00	462.220,00	5.000,00
3.	21318/4	Stari grad	06-05	82.764,00	372.680,00	136.633,00	455.444,00	5.000,00
4.	21318/1	Stari grad	05-93	82.764,00	365.288,00	134.416,00	448.052,00	5.000,00

## VI. MJESNA ZAJEDNICA “PJEŠČARA”

### 2. Za izgradnju garaža Temeljem Generalnog plana Subotica – Palić do 2020. godine («Službeni list Općine Subotica» br. 16/06)

1. Zemljište se nalazi na uglu Uralske i Uskočke ulice.
2. Opremljenost lokacije: javna rasvjeta i kolnik.
3. Stjecanje prava korištenja se ostvaruje prema rednom broju označenom u natječaju pri čemu se polazi od rednog broja 3 do 1 (u prirodi počevši od izgrađene garaže, odnosno prethodnog dražbovanog zemljišta).

<i>Redni broj</i>	<i>Katastarska čestica</i>	<i>Katastarska općina</i>	<i>Površina m<sup>2</sup></i>	<i>(1) Uređenje građevinskog zemljišta</i>	<i>(2) Zakup zemljišta</i>	<i>30% od početne cijene</i>	<i>Početna cijena lokacije (I+2)</i>	<i>1%</i>
1.	20333/3-1	Stari grad	1/7 dijela od 01-26	10.874,00	39.600,00	15.142,00	50.474,00	1.000,00
2.	20333/3-2	Stari grad	1/7 dijela od 01-26	10.874,00	39.600,00	15.142,00	50.474,00	1.000,00

## VII. MJESNA ZAJEDNICA “ŽELJEZNIČKO NASELJE”

### 1. Za izgradnju individualnih stambenih zgrada Temeljem Generalnog plana Subotica – Palić do 2020. godine («Službeni list Općine Subotica» br. 16/06)

Zemljište se nalazi u ulici 51. divizije

#### 2. Urbanistički uvjeti:

- izgradnja individualnih stambenih zgrada
- visinski gabarit objekta može biti:
  - prizemlje sa ili bez kata i potkrovlja, i
  - prizemlje sa ili bez kata
  - izgradnja do 190 m<sup>2</sup> neto korisne stambene površine

#### 3. Opremljenost lokacija: nogostup, NN vod, ulična javna rasvjeta, ulični vodovod i kolnik.

<i>Redni broj</i>	<i>Katastarska čestica</i>	<i>Katastarska općina</i>	<i>Površina m<sup>2</sup></i>	<i>(1) Uređenje građevinskog zemljišta</i>	<i>(2) Zakup zemljišta</i>	<i>30% od početne cijene</i>	<i>Početna cijena lokacije (1+2)</i>	<i>1%</i>
1.	18976/12	Novi grad	05-09	197.296,00	671.880,00	260.753,00	869.176,00	9.000,00
2.	19035/5 19071/4 18976/20	Novi grad	93 + 348 + 2 = 04-43	197.296,00	584.760,00	234.617,00	782.056,00	8.000,00
3.	15959/1	Novi grad	05-18	197.296,00	683.760,00	264.317,00	881.056,00	9.000,00

### VIII. MJESNA ZAJEDNICA “ŽELJEZNIČKO NASELJE”

#### 2. Za izgradnju individualne stambene zgrade Temeljem Generalnog plana Subotica – Palić do 2020. godine («Službeni list Općine Subotica» br. 16/06)

1. Zemljište se nalazi u Novoj ulici između ulica 51. divizije i Učiteljske ulice
2. Urbanistički uvjeti:
  - izgradnja individualne stambene zgrade
  - visinski gabarit objekta može biti:
    - prizemlje sa ili bez kata i potkrovlja, i
    - prizemlje sa ili bez kata
    - izgradnja do 190 m<sup>2</sup> neto korisne stambene površine.
3. Opremljenost lokacija: NN vod, ulična javna rasvjeta, ulični vodovod.

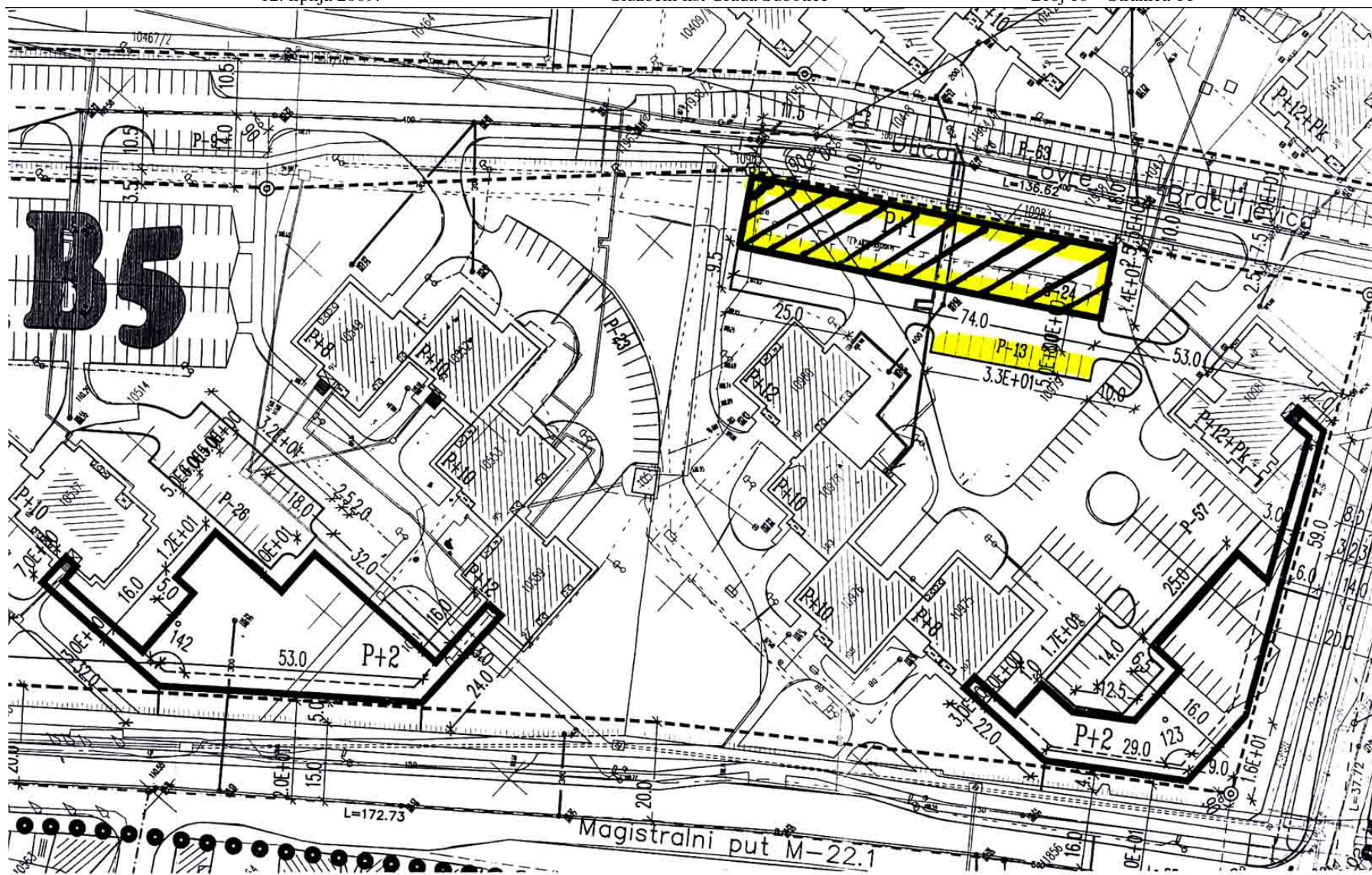
<i>Redni broj</i>	<i>Katastarska čestica</i>	<i>Katastarska općina</i>	<i>Površina m<sup>2</sup></i>	<i>(1) Uređenje građevinskog zemljišta</i>	<i>(2) Zakup zemljišta</i>	<i>30% od početne cijene</i>	<i>Početna cijena lokacije (1+2)</i>	<i>1%</i>
1.	15879/6	Novi grad	04-54	91.124,00	599.280,00	207.121,00	690.404,00	7.000,00

**IX. MJESNA ZAJEDNICA “PROZIVKA”****broj 13/99) Za izgradnju poslovnog objekta P+1 sa garažom temeljem Regulacijskoga plana dijela MZ “Prozivka” U-135/98 (“Službeni list općine Subotica”**

1. Zemljište se nalazi na uglu ulica: Lovre Bračuljevića i Bajnatske
2. Urbanistički uvjeti:
  - izgradnja poslovnog objekta bruto gabarita u osnovi 74,0 m x 14,0 = 1.036,00 m<sup>2</sup>
  - visinski gabarit objekta je prizemlje s katom
  - \* 24 garaže u prizemlju do 360 m<sup>2</sup> neto korisne površine i 400 m<sup>2</sup> neto korisne površine poslovnog prostora
  - \* na katu do 800 m<sup>2</sup> neto korisne površine poslovnog prostora
3. Opremljenost lokacije: postojeći - nogostup, ulična javna rasvjeta, ulični vodovod, ulična kanalizacija i kolnik
4. Obveza Investitora:
  - izgradnja prilaznog puta za garaže
  - izgradnja 13 parking mjesta na javnoj površini Temeljem Regulacijskoga plana
  - izmještanje VN i NN voda
  - izmještanje ili zaštita postojeće kanalizacijske mreže promjera 400 mm,
  - izmještanje ili zaštita toplovoda i PTT kabela i ostalih instalacija
  - uređenje kompleksa, sve prema Aktu o urbanističkim uvjetima što je Investitor dužan zatražiti od Gradske uprave – Službe za građevinarstvo o svom trošku.

<i>Redni broj</i>	<i>Katastarska čestica</i>	<i>Katastarska općina</i>	<i>Površina m<sup>2</sup></i>	<i>(1) Uređenje građevinskog zemljišta</i>	<i>(2) Zakup zemljišta</i>	<i>30% od početne cijene</i>	<i>Početna cijena lokacije (1+2)</i>	<i>1%</i>
1.	dio čestice 10979	Donji grad	10-36	5.202.014,00	4.205.124,00	2.822.141,00	9.407.138,00	100.000,00



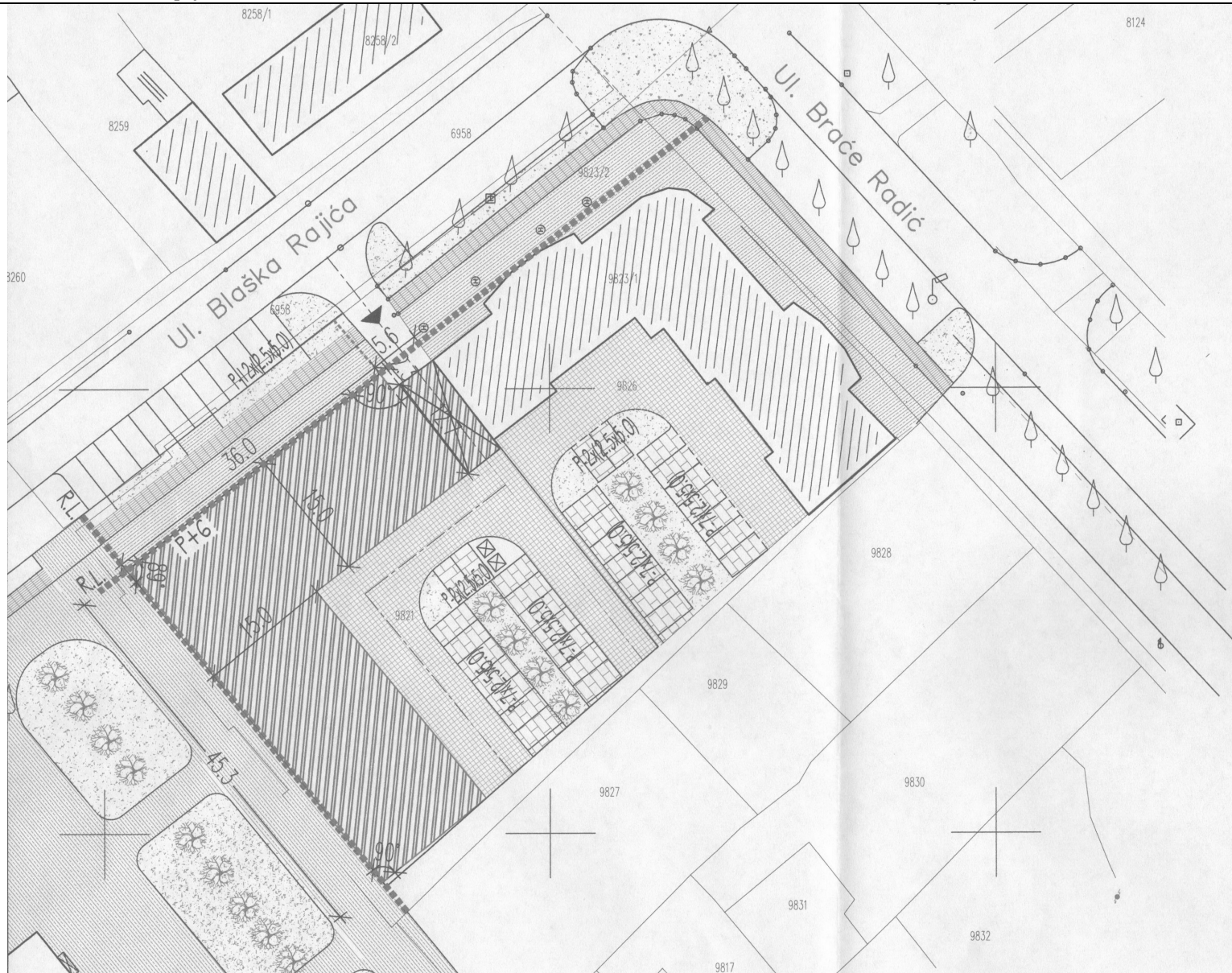


**X. MJESNA ZAJEDNICA “PROZIVKA”**

**Za izgradnju poslovno-stambenih objekta i garaža kao i parking mjesta Temeljem Regulacijskoga plana dijela MZ “Prozivka” U-135/98 (“Službeni list Općine Subotica” br. 13/99 i 52/2003).**

1. Zemljište se nalazi na uglu ulica: Blaška Rajića i Prvomajske
2. Urbanistički uvjeti:
  - izgradnja stambeno-poslovnog objekta do 1070 m<sup>2</sup> bruto površine ispod budućeg objekta u osnovi
  - visinski gabarit objekta je prizemlje i 6 katova (P+6)
    - izgradnja poslovnog prostora do 800 m<sup>2</sup> korisne površine u prizemlju
    - izgradnja stambene površine do 4800 m<sup>2</sup> korisne površine
3. Opremljenost lokacije: postojeći ulični vodovod, ulična kanalizacija i kolnik
4. Obveza Investitora:
  - izgradnja trafo stanice sa NN i VN električnim vodovima
  - uređenje kompleksa sve temeljem Akta o urbanističkim uvjetima koji je Investitor dužan a naručiti od Gradske uprave – Službe za građevinarstvo o svom trošku.
  - izgradnja 12 parking mjesta na javnoj površini u ulici Blaška Rajića i izgradnja 32 parking mjesta unutar bloka, što će ostati u javnoj funkciji

<i>Redni broj</i>	<i>Katastarska čestica</i>	<i>Katastarska općina</i>	<i>Površina m<sup>2</sup></i>	<i>(1) Uređenje građevinskog zemljišta</i>	<i>(2) Zakup zemljišta</i>	<i>30% od početne cijene</i>	<i>Početna cijena lokacije (1+2)</i>	<i>1%</i>
1.	dio čestice 9821	Donji grad	cca 1070	9.653.952,00	24.793.043,00	10.334.099,00	34.446.995,00	350.000,00





**XI. MJESNA ZAJEDNICA “MALI RADANOVAC”****Za izgradnju tri objekta u nizu Temeljem Generalnog plana Subotica – Palić do 2020. godine («Službeni list Općine Subotica» br. 16/06)**

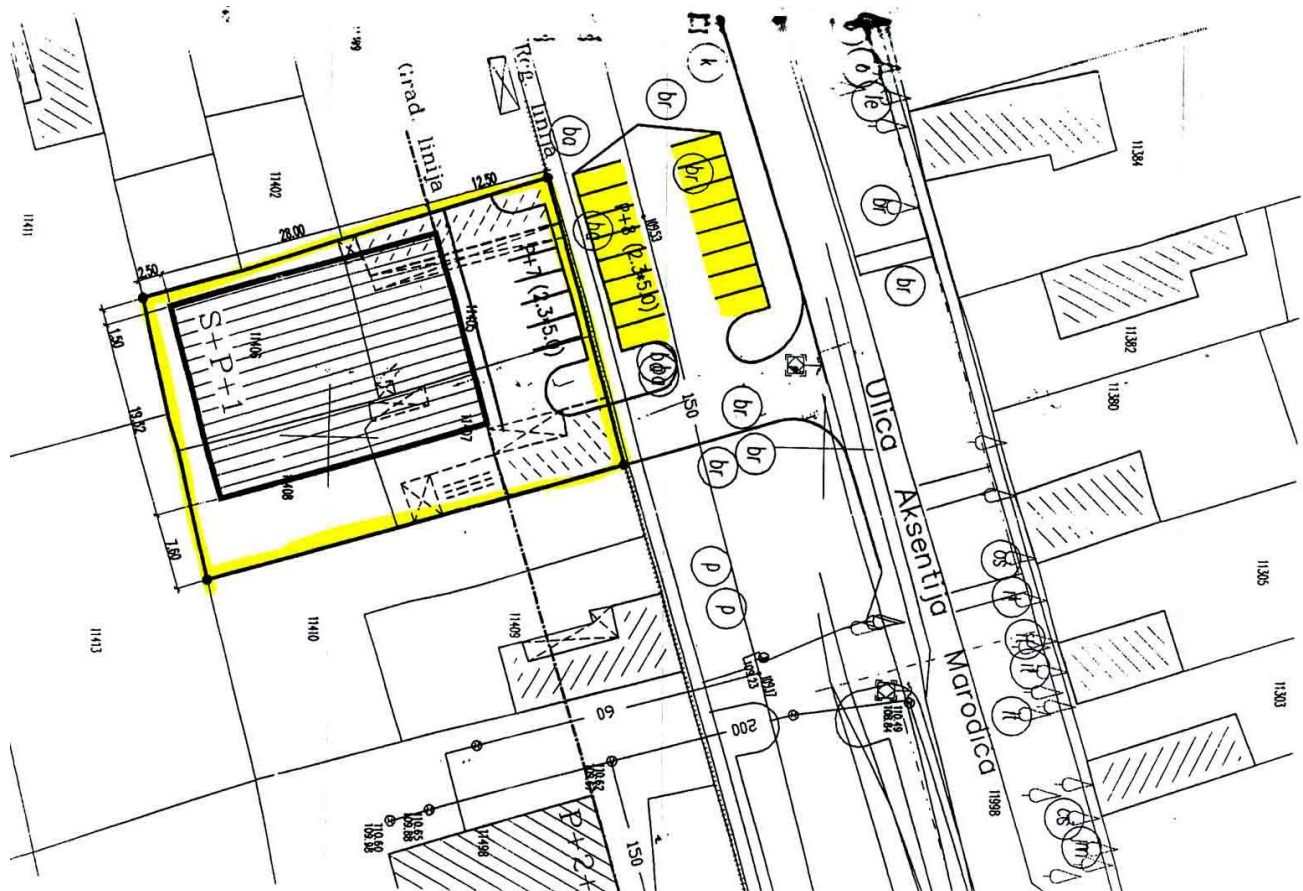
1. Zemljište se nalazi u ulici: Samoborska
2. Urbanistički uvjeti:
  - izgradnja tri stambene jedinice u nizu
  - visinski gabarit objekta može biti:
    - prizemlje sa ili bez kata i potkrovlja
    - prizemlje sa ili bez kata
  - izgradnja do 450 m<sup>2</sup> neto korisne stambene površine
3. Opremljenost lokacije: nogostup, NN vod, ulična javna rasvjeta, ulični vodovod, ulična kanalizacija i kolnik.

<i>Redni broj</i>	<i>Katastarska čestica</i>	<i>Katastarska općina</i>	<i>Površina m<sup>2</sup></i>	<i>(1) Uređenje građevinskog zemljišta</i>	<i>(2) Zakup zemljišta</i>	<i>30% od početne cijene</i>	<i>Početna cijena lokacije (1+2)</i>	<i>1%</i>
1.	17916/11 17916/6 17915/3 17919/18	Novi grad	221+568+ 40+287= 1.116	635.283,00	1.473.120,00	632.521,00	2.108.403,00	22.000,00

**XII. MJESNA ZAJEDNICA “ALEKSANDROVO”****1. Za izgradnju višenamjenskog poslovnog objekta temeljem Generalnog plana Subotica – Palić do 2020. godine («Službeni list Općine Subotica» br. 16/06)**

1. Zemljište se nalazi u ulici: Aksentija Marodića
2. Urbanistički uvjeti:
  - izgradnja višenamjenskog poslovnog objekta – bolnica, administracija, poslovanje...
  - visinski gabarit objekta je suteran, prizemlje s katom
  - neto korisna površina objekta može biti maksimalno do 1.200 m<sup>2</sup>
3. Opremljenost lokacije: postojeći – nogostup, ulični vodovod, ulična kanalizacija i kolnik
4. Obveza Investitora:
  - izgradnja MBTS snage 1x630 kVA sa VN i NN vodovima
  - uređenje unutar kompleksa
  - izgradnja 16 parking mjesta na javnoj površini – u uličnom pojasu ispred kompleksa kako je planirano u Urbanističkom projektu U-88/05
  - izgradnja prilazne ceste za parkinge i za prilaz kompleksu

<i>Redni broj</i>	<i>Katastarska čestica</i>	<i>Katastarska općina</i>	<i>Površina m<sup>2</sup></i>	<i>(1) Uređenje građevinskog zemljišta</i>	<i>(2) Zakup zemljišta</i>	<i>30% od početne cijene</i>	<i>Početna cijena lokacije (1+2)</i>	<i>1%</i>
1.	11405 11406 11407 11408	Donji grad	363 + 325 + 304 + 259 = 12-51	2.554.332,00	5.249.822,00	234.125,00	7.804.154,00	80.000,00



**XIII. MJESNA ZAJEDNICA “ALEKSANDROVO”****2. Za izgradnju dvojnih stambenih zgrada Temeljem Generalnog plana Subotica – Palić do 2020. godine («Službeni list Općine Subotica» br. 16/06)**

1. Zemljište se nalazi u Novoj ulici u kompleksu između ulica Josipa Šokčića, Josipa Zelića i Starine Novaka
2. Urbanistički uvjeti:
  - izgradnja dvojnih stambenih zgrada
  - visinski gabarit objekta može biti:
    - prizemlje sa ili bez kata i potkrovlja
    - prizemlje sa ili bez kata
    - izgradnja do 190 m<sup>2</sup> neto korisne stambene površine.
3. Opremljenost lokacije: nogostup, NN vod, javna rasvjeta, ulični vodovod, ulična kanalizacija i kolnik

<i>Redni broj</i>	<i>Katastarska čestica</i>	<i>Katastarska općina</i>	<i>Površina m<sup>2</sup></i>	<i>(1) Uređenje građevinskog zemljišta</i>	<i>(2) Zakup zemljišta</i>	<i>30% od početne cijene</i>	<i>Početna cijena lokacije (1+2)</i>	<i>1%</i>
1.	35641/9 35641/10	Donji grad	412 + 8 = 04-20	268.147,00	554.400,00	246.764,00	822.547,00	9.000,00
2.	35641/12 35641/11	Donji grad	300 + 92 = 03-92	268.147,00	517.440,00	235.676,00	785.587,00	8.000,00

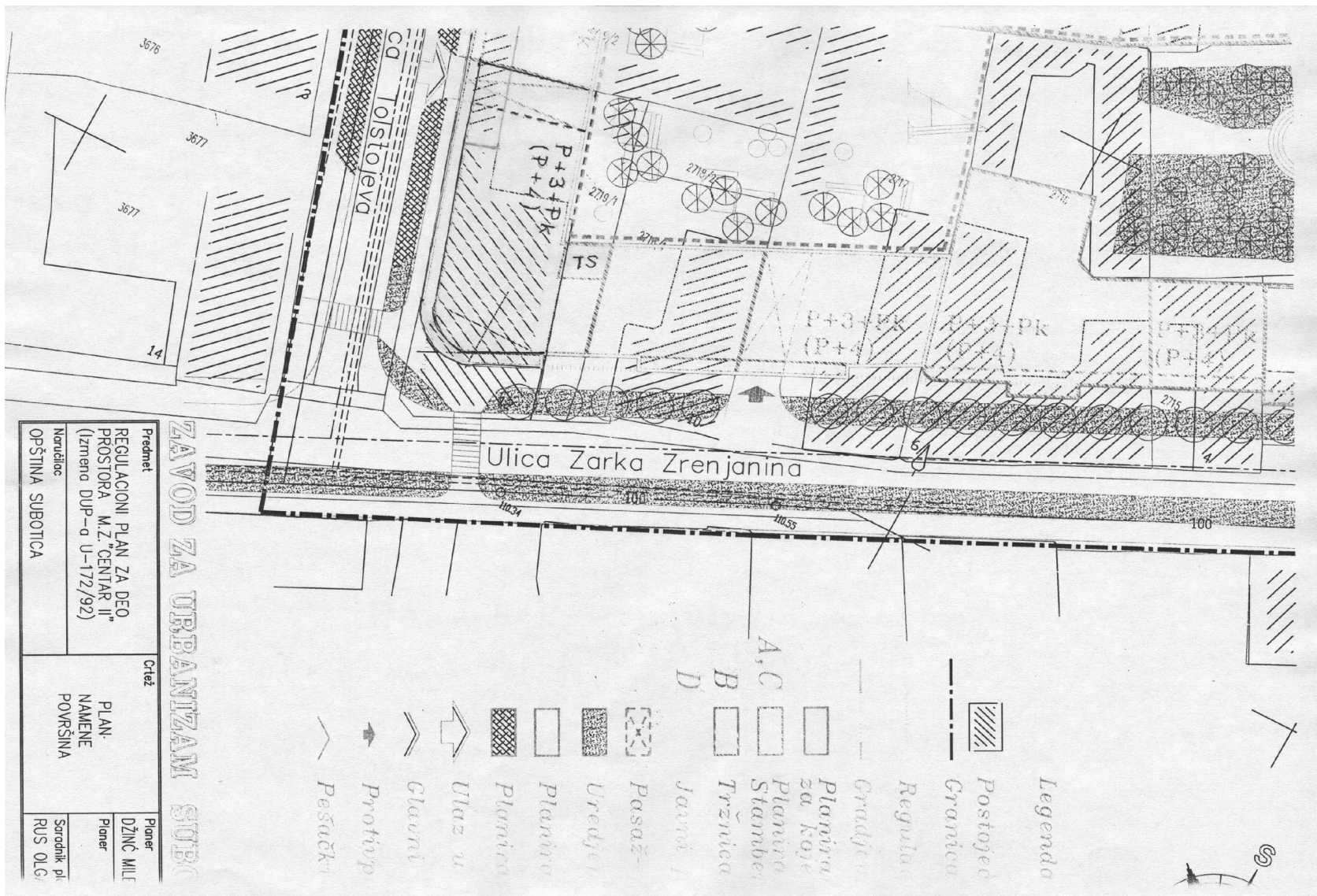
**XIV. MJESNA ZAJEDNICA “CENTAR II.”****Za izgradnju stambeno-poslovnog objekta Temeljem Regulacijskoga plana dijela MZ “Centar II.” U-37/2002 (“Službeni list općine Subotica” broj 36/2002)**

1. Zemljište se nalazi na uglu ulica: Žarka Zrenjanina i Tolstojeve
2. Urbanistički uvjeti:
  - izgradnja stambeno-poslovnog objekta P<sub>0</sub>+P+3+Pk ili P<sub>0</sub>+P+4 bruto gabarita u osnovi cca 540,00 m<sup>2</sup>
  - izgradnja podzemnih garaža temeljem Regulacijskoga plana ispod kompleksa
  - izgradnja poslovnog prostora do 400 m<sup>2</sup> korisne površine
  - izgradnja stambenog prostora do 1.600 m<sup>2</sup> korisne površine
3. Opremljenost lokacije: javna rasvjeta, ulični vodovod, ulična kanalizacija i kolnik
4. Obveza Investitora:
  - izvršiti raščišćavanje terena



- izvršiti uređenje kompleksa prema Aktu o urbanističkim uvjetima kojega treba naručiti od Gradske uprave – Službe za građevinarstvo o svom trošku
- izgraditi trafo stanicu i izvrši NN napajanje objekta
- o svom trošku izvršiti priključenje objekta na postojeće objekte javne komunalne infrastrukture

<i>Redni broj</i>	<i>Katastarska čestica</i>	<i>Katastarska općina</i>	<i>Površina m<sup>2</sup></i>	<i>(1) Uređenje građevinskog zemljišta</i>	<i>(2) Zakup zemljišta</i>	<i>30% od početne cijene</i>	<i>Početna cijena lokacije (1+2)</i>	<i>1%</i>
1.	dio čestice 2719/1	Stari grad	cca 540	3.845.520,00	14.635.800,00	5.544.396,00	18.481.320,00	200.000,00



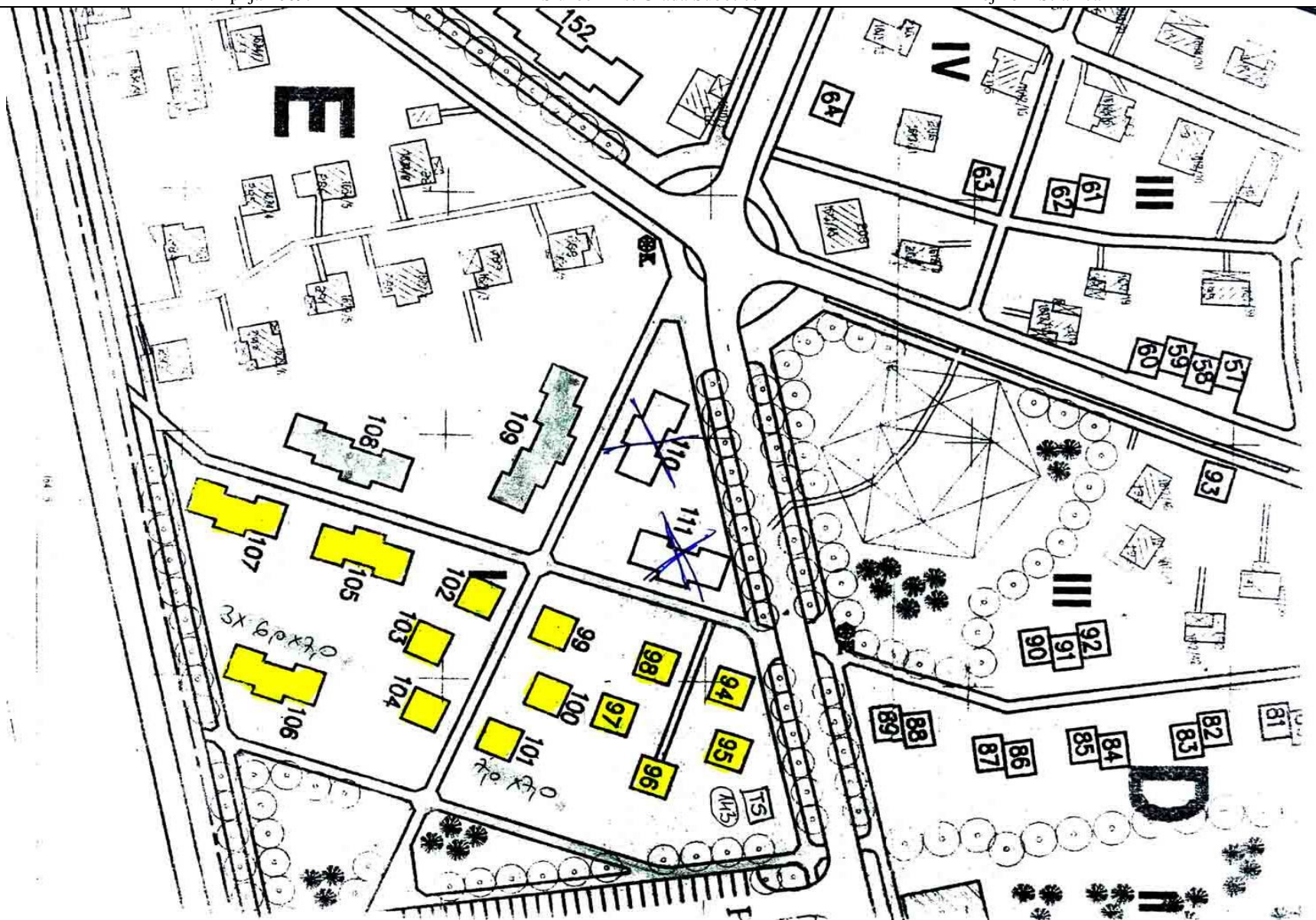
**XV. MJESNA ZAJEDNICA "PALIĆ"****1. Za izgradnju vikendica Temeljem Detaljnog urbanističkog plana za Vikend naselja na Paliću U-71/94 ("Službeni list općine Subotica" broj 8/95)**

1. Zemljište se nalazi na Vikend naselju na Paliću: Blok „E/I“ – brojevi vikendica od 94 do 107 i Blok „B/I“ broj 13, 14, 15 u bloku
2. Urbanistički uvjeti:
  - izgradnja vikendica bruto površine u osnovi 7,0 m x 7,0 m = 49,0 m<sup>2</sup>, za objekte od broja 94 do 104, a neto korisna površina može biti maksimalno do 60 m<sup>2</sup>
  - izgradnja 3 vikendice u nizu bruto površine u osnovi 3 x 6,0 m x 7,0 m = 126,0 m<sup>2</sup>, za objekte s brojevima 105, 106, 107, (13, 14, 15 u bloku), a neto korisna površina može biti maksimalno do 155 m<sup>2</sup>
  - visinski gabarit objekta je prizemlje s potkrovljem:
3. Opremljenost lokacije: NN vod, javna rasvjeta, ulični vodovod i nogostup
4. Obveze Investitora:
  - naručivanje Akta o urbanističkim uvjetima za gradnju, kao i Urbanistički projekt parcelacije i preparcelacije tijekom izgradnje objekta o svom trošku
  - izgradnja NN priključka po uvjetima Elektrodistribucije „Subotica“

<i>Redni broj</i>	<i>Katastarska čestica</i>	<i>Katastarska općina</i>	<i>Površina m<sup>2</sup></i>	<i>(1) Uređenje građevinskog zemljišta</i>	<i>(2) Zakup zemljišta</i>	<i>30% od početne cijene</i>	<i>Početna cijena lokacije (1+2)</i>	<i>1%</i>
1.	Dio čestice 1629/1 i 1628/7	Palić	Broj 94 cca 00-49	549.806,00	241.916,00	237.517,00	791.722,00	8.000,00
2.	Dio čestice 1628/7	Palić	Broj 95 cca 00-49	549.806,00	241.916,00	237.517,00	791.722,00	8.000,00
3.	Dio čestice 1628/7	Palić	Broj 96 cca 00-49	549.806,00	241.916,00	237.517,00	791.722,00	8.000,00
4.	Dio čestice 1629/1 i 1628/7	Palić	Broj 97 cca 00-49	549.806,00	241.916,00	237.517,00	791.722,00	8.000,00
5.	Dio čestice 1629/1	Palić	Broj 98 cca 00-49	549.806,00	241.916,00	237.517,00	791.722,00	8.000,00

<i>Redni broj</i>	<i>Katastarska čestica</i>	<i>Katastarska općina</i>	<i>Površina m<sup>2</sup></i>	<i>(1) Uređenje građevinskog zemljišta</i>	<i>(2) Zakup zemljišta</i>	<i>30% od početne cijene</i>	<i>Početna cijena lokacije (1+2)</i>	<i>1%</i>
6.	Dio čestice 1629/1	Palić	Broj 99 cca 00-49	549.806,00	241.916,00	237.517,00	791.722,00	8.000,00

7.	Dio čestice 1629/1	Palić	Broj 100 cca 00-49	549.806,00	241.916,00	237.517,00	791.722,00	8.000,00
8.	Dio čestice 1629/1 i 1628/7	Palić	Broj 101 cca 00-49	549.806,00	241.916,00	237.517,00	791.722,00	8.000,00
9.	Dio čestice 1629/1	Palić	Broj 102 cca 00-49	549.806,00	241.916,00	237.517,00	791.722,00	8.000,00
10.	Dio čestice 1629/1	Palić	Broj 103 cca 00-49	549.806,00	241.916,00	237.517,00	791.722,00	8.000,00
11.	Dio čestice 1629/1	Palić	Broj 104 cca 00-49	549.806,00	241.916,00	237.517,00	791.722,00	8.000,00
12.	Dio čestice 1629/1	Palić	Broj 105 cca 01-26	1.420.333,00	622.071,00	612.721,00	2.042.404,00	21.000,00
13.	Dio čestice 1629/1 i 1634/1	Palić	Broj 106 cca 01-26	1.420.333,00	622.071,00	612.721,00	2.042.404,00	21.000,00
14.	Dio čestice 1629/1 i 1634/1	Palić	Broj 107 cca 01-26	1.420.333,00	622.071,00	612.721,00	2.042.404,00	21.000,00



**XVI. MJESNA ZAJEDNICA “HAJDUKOVO”****Za izgradnju individualne stambene zgrade Temeljem Prostornog plana grada Subotica („Službeni list grada Subotica“ broj 19/2008)**

1. Zemljište se nalazi u ulici Dezsőa Kosztolányija i Imrea Csépea
2. Urbanistički uvjeti:
  - izgradnja individualne stambene zgrade
  - visinski gabarit objekta može biti:
    - prizemlje sa ili bez kata i potkrovlja
    - prizemlje sa ili bez kata,
  - izgradnja do 190,0 m<sup>2</sup> neto korisne stambene površine.
3. Opremljenost lokacija: NN vod, nogostup i kolnik

<i>Redni broj</i>	<i>Katastarska čestica</i>	<i>Katastarska općina</i>	<i>Površina m<sup>2</sup></i>	<i>(1) Uređenje građevinskog zemljišta</i>	<i>(2) Zakup zemljišta</i>	<i>30% od početne cijene</i>	<i>Početna cijena lokacije (1+2)</i>	<i>1%</i>
1.	5799/1	Palić	04-24	117.458,00	186.560,00	91.205,00	304.018,00	4.000,00
2.	5789/3, 5789/8, 5785/3, 5786/2	Palić	236+372+92+24= =7-24	117.458,00	318.560,00	130.805,00	436.018,00	5.000,00

**XVI. OPĆINA SUBOTICA****Za privremeni zakup građevinski neizgrađenog zemljišta u poljoprivredne svrhe**

1. Zemljište se daje u zakup do 15. listopada 2012. godine  
Zakupac dražbuje stjecanje prava zakupa i to predstavlja dražbovanu cijenu zakupnina za vrijeme trajanja zakupnog odnosa,  
Zakupac nema pravo graditi objekte na zakupljenim česticama izuzev ograđivanja o svom trošku uz obvezu ogradu po prestanku zakupa ukloniti i očistiti.

<i>Redni broj</i>	<i>Katastarska čestica</i>	<i>Katastarska općina</i>	<i>Površina m<sup>2</sup></i>	<i>30% od početne cijene u dinarima</i>	<i>Početna cijena</i>	<i>1%</i>
1.	5534/3	Donji Tavankut	07-37	5.015,00	16.715,00	200,00
2.	18968/4	Novi grad	47-68	10.814,00	36.046,00	400,00
3.	21317/4 21318/5 21318/3 21318/2	Stari grad	23-58	8.022,00	26.740,00	300,00



4.	3761/1	Žednik	08-06	5.484,00	18.280,00	200,00
5.	4046/1	Žednik	1-60-29	18.177,00	60.589,00	700,00
6.	35719/27	Donji grad	05-97	4.062,00	13.540,00	200,00
7.	dio čest. 33966/139	Donji grad	39-00	13.268,00	44.226,00	500,00
8.	dio čest. 33966/139	Donji grad	1-08-00	24.494,00	81.648,00	900,00
9.	35716/9	Donji grad	03-85	2.6020,00	8.732,00	100,00
10.	18968/1 18968/2	Novi grad	55-69	12.631,00	42.102,00	500,00
11.	2853	Čantavir	šuma 2 21- 57	1.211,00	4.038,00	100,00
12.	19123/2 19123/3	Novi grad	cca 06-32	4.300,00	14.334,00	200,00
13.	21186	Stari grad	01-59	1.082,00	3.606,00	100,00
14.	10379	Donji grad	03-00	2.041,00	6.804,00	100,00
15.	34168/39 – I. dio	Donji grad	24-00	8.165,00	27.216,00	300,00

<i>Redni broj</i>	<i>Katastarska čestica</i>	<i>Katastarska općina</i>	<i>Površina m<sup>2</sup></i>	<i>30% od početne cijene u dinarima</i>	<i>Početna cijena</i>	<i>1%</i>
16.	34168/39 – II. dio	Donji grad	24-00	8.165,00	27.216,00	300,00
17.	34168/39 – III. dio i 34167	Donji grad	24-00	8.165,00	27.216,00	300,00
20.	520/5	Novi grad	00-22	150,00	499,00	100,00
21.	18976/5	Novi grad	11-90	8.097,00	26.989,00	300,00

Natječaj je otvoren od 22. 06. 2009. godine, zaključno sa 06. 07. 2009. godine.

Natječaj se objavljuje na oglasnoj ploči Javnog poduzeća «Uprava za izgradnju Grada Subotica», na oglasnoj ploči Grada Subotice, u «Službenom listu Grada Subotica, na Internetu na web adresi: [www.sudirekcija.rs](http://www.sudirekcija.rs) i [www.subotica.rs](http://www.subotica.rs)

**S A D R Ž A J****Stranica**

1. NATJEČAJ ZA DODJELU SREDSTAVA ZA NAKLADNIČKU DJELATNOST U IZNOSU OD 2.000.000,00 DINARA ZA TEKUĆU 2009. GODINU ..... 1
2. RJEŠENJE O FORMIRANJU POVJERENSTVA ZA PLANIRANJE I KOORDINACIJU AKTIVNOSTI NA PRIPREMAMA I TIJEKOM PANDEMIJE GRIPE ..... 2
3. ODLUKA O RASPISIVANJU JAVNOGA NATJEČAJA ZA DAVANJE U ZAKUP OSTALOG NEIZGRAĐENOG GRAĐEVINSKOG ZEMLJIŠTA ..... 2

**Službeni list Grada Subotice – Naklada i tisak: Skupština Grada Subotice, Trg slobode br. 1. Telefon: 554-050 [so@subotica.rs](mailto:so@subotica.rs) Naklada: 200 kom. Glavni i odgovorni urednik: Árpád Sveller, dipl. pravnik, tajnik Skupštine Grada Subotice. Akontacijska pretplatna cijena za 2009. godinu iznosi 2596,00 dinara. Oglasi po tarifi. Žiro račun: 840-745151843-03 – Ostali prihodi s pozivom na broj 97 69 236 općinskih tijela uprave.**