

SLUŽBENI LIST

GRADA SUBOTICE

**BROJ: 31****GODINA: XLVI****DANA: 28. rujna 2010.****CIJENA: 87,00 DIN.**

Temeljem članka 35. stavak 10. Zakona o planiranju i izgradnji („Službeni glasnik RS”, broj 72/09 i 81/09-ispravak) i članka 33. stavak 1. točka 5. Statuta Grada Subotice („Službeni list Općine Subotica”, br. 26/08 i 27/08-ispravak),

Skupština grada Subotice, na 19. sjednici održanoj dana 28. 09. 2010. godine, donijela je

ODLUKU

o donošenju Plana detaljne regulacije graničnog prijelaza "Bajmok"

Članak 1.

Donosi se Plan detaljne regulacije graničnog prijelaza "Bajmok" (u daljem tekstu: Plan).

Članak 2.

Granica obuhvata Plana je:

Početna točka se nalazi na tromedi lokalne ceste, čestice 13839, čestice 4859/1 i državne granice Republike Srbije i Republike Mađarske.

Od tromede granica dužinom od 22 m u smjeru sjeveroistoka prati državnu granicu, a zatim u smjeru juga presijeca čestice 10727 i 8880/3 u katastarskoj općini Tavankut i dolazi do granice katastarskih općina Tavankut i Bajmok, zatim dužinom od 90 m u smjeru jugoistoka prati granicu katastarskih općina Tavankut i Bajmok i presijecajući u smjeru juga poljski put, čestica 13859/3 prijelazi u K.O. Bajmok i dolazi do tromede poljskog puta i čestica 8450/1 i 8450/2.

Od tromede granica u smjeru jugoistoka dužinom od cca 165 m presijeca česticu 8450/2, skreće pod pravim kutom ka zapadu i presijecajući česticu 8450/2 dolazi do mede lokane ceste, čestice

13839 i čestice 8450/2, mijenja smjer ka jugu i dužinom od 110 m prati istočnu među lokalne ceste i presijecajući lokalnu cestu u smjeru zapada dolazi do tromede lokalne ceste, čestica 13839 i čestica 8446/1 i 8229/1.

Od tromede granica u smjeru sjevera prati zapadnu među lokalne ceste do tromede ceste i čestica 8448/1 i 8448/3.

Od tromede granica nastavlja u smjeru sjevera i obuhvaćajući čestice 8448/1, 8449/1 i 5007/1 dolazi do lokalne ceste, čestice 13839 i prateći njegovu zapadnu granicu dolazi do početne točke.

Ukupna površina obuhvaćenog područja iznosi cca 3,81 ha.

Članak 3.

U okviru rješenja danog Planom sagledane su konkretne mogućnosti prostora i dana prostorna organizacija kompleksa i podjela na funkcionalne cjeline (zone) kao i rješenje namjene površina, dispozicija objekata i njihova međusobna povezanost.

Članak 4.

Sastavni dio ove odluke je Plan detaljne regulacije graničnog prijelaza "Bajmok", izrađen od strane Javnog poduzeća "Zavod za urbanizam Vojvodine" Novi Sad, Željeznička br. 6/III pod brojem E-2265.

Članak 5.

Tekstualni dio Plana se objavljuje u „Službenom listu Grada Subotice”.

Članak 6.

Ova odluka stupa na snagu osmog dana od dana objavljivanja u „Službenom listu Grada Subotice”.

Republika Srbija
Autonomna Pokrajina Vojvodina
Grad Subotica
Skupština grada Subotice
Broj: I-00-011-103/2010

Dana: 28. 09. 2010. god.
S u b o t i c a

Predsjednik Skupštine grada Subotice
Slavko Parać, v. r.

**PLAN DETALJNE REGULACIJE
GRANIČNOG PRIJELAZA
"BAJMOK"**

UVOD

NAZIV	PLAN DETALJNE REGULACIJE
DOKUMENTACIJE:	GRANIČNOG PRELAZA "BAJMOK"
NARUČILAC:	GRAD SUBOTICA
GRADONAČELNIK:	Saša Vučinić
INVESTITOR:	RS, Ministarstvo finansija Uprava carina Bulevar Zorana Đinđića 155 A, Novi Beograd JP Zavod za urbanizam Vojvodine, Novi Sad Železnička 6/III
NOSILAC IZRADE PLANA:	
v.d. DIREKTOR:	Vladimir Zelenović, dipl.inž.maš.
E –BROJ:	2265
ODGOVORNI URBANISTA:	Jasna Lovrić, dipl.inž.arh.
STRUČNI TIM:	Jasna Lovrić, dipl.inž.arh. Dalibor Jurica, dipl.inž.geod. Zoran Kordić, dipl.inž.saobr. Zorica Sanader, dipl.inž.elek. Branko Milovanović, dipl.inž.melio. Milan Žižić, dipl.inž.maš. Angelina Bogojević, dipl.inž.arh. Slavica Pivnički, dipl.inž.pejs.arh. mr Tamara Zelenović Vasiljević Zlata Homa Budinski, geod.teh. Dragana Matović, operater Aljoša Dabić, kopirant

S A D R Ź A J

A) TEKSTUALNI DEO:

UVOD

1. PREDLOŽENI OBUHVAT PLANA SA PODELOM ZEMLJIŠTA
 - 1.1. OPIS GRANICE OBUHVATA
 - 1.2. GRAĐEVINSKO ZEMLJIŠTE
 - 1.2.1. Granica građevinskog zemljišta van granice gradskog građevinskog zemljišta (građevinsko područje van naseljenog mesta)
 - 1.3. PODELA ZEMLJIŠTA
 - 1.3.1. Površine javne namene
2. PRAVILA UREĐENJA
 - 2.1. FUNKCIONALNE CELINE (ZONE)
 - 2.1.1. FUNKCIONALNA CELINA KOMPLEKSA GRANIČNOG PRELAZA
 - 2.1.1.1. Zona putničko-carinskog terminala
 - 2.1.1.2. Zona robno-carinskog terminala
 - 2.1.2. FUNKCIONALNA CELINA VAN KOMPLEKSA GRANIČNOG PRELAZA REZERVISANE POVRŠINE
 - 2.1.2.1. Zona rezervisanih površina
 - 2.1.3. FUNKCIONALNA CELINA VAN KOMPLEKSA GRANIČNOG PRELAZA POLJOPRIVREDNO ZEMLJIŠTE I NEKATEGORISAN PUT
 - 2.1.3.1. Zona ostalog zemljišta u obuhvatu
 - 2.2. PLANIRANE TRASE I KORIDORI SAOBRAĆAJNE I KOMUNALNE

INFRASTRUKTURE I ZELENIH POVRŠINA	
2.2.1. SAOBRAĆAJNA INFRASTRUKTURA	
2.2.2. VODOPRIVREDNA INFRASTRUKTURA	
2.2.3. ELEKTROENERGETSKA INFRASTRUKTURA	
2.2.4. TERMOENERGETSKA INFRASTRUKTURA	
2.2.5. TELEKOMUNIKACIONA INFRASTRUKTURA	
2.2.6. ZELENE POVRŠINE	
2.3. BILANS POVRŠINA	
2.4. PLAN REGULACIJE I NIVELACIJE I PARCELACIJA I PREPARCELACIJA	
2.4.1. PLAN REGULACIJE I NIVELACIJE	
2.4.2. PLAN PARCELACIJE I PREPARCELACIJE	
2.4.2.1. Parcelacija	
2.4.2.2. Preparcelacija	
2.5. EVIDENTIRANI I ZAŠTIĆENI DELOVI PRIRODE I NEPOKRETN	
KULTURNA DOBRA	
2.5.1. ZAŠTIĆENA PRIRODNA DOBRA	
2.5.2. ZAŠTIĆENA KULTURNA DOBRA	
2.6. STRATEŠKA PROCENA UTICAJA PLANSKIH REŠENJA NA ŽIVOTNUSREDINU	
2.7. PRAVILA UREĐENJA PROSTORA OD INTERESA ZA ODBRANU I ZAŠTITU OD	
ELEMENTARNIH NEPOGODA I DRUGIH VEĆIH OPASNOSTI	
2.8. PRAVILA I USLOVI ZA NESMETANO KRETANJE HENDIKEPIRANIH I INVALIDNIH LICA	
3. PRAVILA GRAĐENJA	
3.1. FUNKCIONALNA CELINA KOMPLEKSA GRANIČNOG PRELAZA	
3.1.1. Zona putničko - carinskog terminala	
3.1.1.1. Kontrolni objekat MUP-a i UC-a	
3.1.1.2. Objekat banke, PTT i AMSS (ulaz u zemlju - izlaz iz zemlje)	
3.1.1.3. Nadstrešnica za pasoško - carinsku kontrolu	
3.1.1.4. Kontrolne kabine na ulazu u zemlju – izlazu iz zemlje	
3.1.1.5. Javni toaleti ili sanitarni čvor	
3.1.1.6. Pregled putničkih vozila (kabina za alat i kanal za pregled vozila)	
3.1.1.7. Kamionska vaga sa nadstrešnicom – izlaz iz zemlje	
3.1.2. Zona robno – carinskog terminala	
3.1.2.1. Kontrolna kabina MUP-a i UC-a	
3.1.2.2. Objekat špedicije PTT, banke i AMSS	
3.1.2.3. Kamionska vaga sa nadstrešnicom – ulaz u zemlju	
3.1.2.4. Natkrivena platforma za kontrolu kamionskog saobraćaja	
3.1.2.5. Javni toaleti ili sanitarni čvor	
3.2. FUNKCIONALNA CELINA VAN KOMPLEKSA GRANIČNOG PRELAZA	
3.2.1. Zona rezervisanih površina	
3.3. PRAVILA ZA IZRADNJU MREŽE I OBJEKATA SAOBRAĆAJNE INFRASTRUKTURE	
3.4. PRAVILA ZA IZRADNJU MREŽE I OBJEKATA VODOPRIVREDNE INFRASTRUKTURE	
3.5. PRAVILA ZA IZRADNJU MREŽE I OBJEKATA ELEKTROENERGETSKE INFRASTRUKTURE	
3.6. PRAVILA ZA IZRADNJU MREŽE I OBJEKATA TERMOENERGETSKE INFRASTRUKTURE	
3.7. PRAVILA ZA IZRADNJU MREŽE I OBJEKATA TELEKOMUNIKACIONE INFRASTRUKTURE	
3.8. PRAVILA ZA OZELENJAVANJE PROSTORA	
3.9. PRAVILA ZA OGRAĐIVANJE PROSTORA (REŽIMI OGRAĐIVANJA)	
4. EKONOMSKA ANALIZA I PROCENA ULAGANJA IZ JAVNOG SEKTORA ZA	
IZGRADNJU SAOBRAĆAJNICA I JAVNE KOMUNALNE INFRASTRUKTURE	
5. USLOVI I MERE ZA REALIZACIJU PLANA	

B) GRAFIČKI DEO:

1. Položaj Graničnog prelaza u širem okruženju (PPG Subotica)	--
2. Katastarsko - topografski plan sa granicama	1:1000
3. Granica područja obuhvaćenog Planom sa predlogom određivanja površina javne namene	1:1000
4. Koncept prostorne organizacije i podela na funkcionalne celine (zone)	1:1000
5. Namena zemljišta (površina, objekata, saobraćaja i zelenila)	1:1000
6. Saobraćajna infrastruktura sa regulacijom i nivelacijom	1:1000
7. Prikaz komunalne infrastructure	1:1000
8. Parcelacija i preparcelacija	1:1000

- 8.A. Predlog parcelacije
- 8.B. Predlog preparcelacije

Država Srbija kao i aktivni korisnici prostora (MUP-a I UC-a) imaju potrebu za izgradnjom graničnog prelaza "Bajmok", a samim tim i za izradom planske dokumentacije urbanističkog rešenja.

Na osnovu Odluke o pristupanju i izradi Plana detaljne regulacije graničnog prelaza "Bajmok" ("Službeni list Grada Subotice", br. 3/2010) i Programskog zadatka aktivnih korisnika prostora (MUP-a I UC-a) JP "Zavod za urbanizam Vojvodine" (Obradivač) pristupio je izradi Plana detaljne regulacije graničnog prelaza "Bajmok".

Planski osnov za detaljnu urbanistički razradu predstavlja PPG Subotica ("Službeni list opštine Subotica", br. 19/08).

Uzimajući u obzir sve prirodne i stvorene uslove, Zahteve aktivnih korisnika na predmetnom prostoru, kao i stručno mišljenje obradivača, Planom je predviđena izgradnja novih urbanih struktura.

U okviru rešenja datog Planom sagledane su konkretne mogućnosti prostora i data prostorna organizacija kompleksa i podela na funkcionalne celine (zone) kao i rešenje namene površina, dispozicija objekata i njihova međusobna povezanost.

1. PREDLOŽENI OBUHVAT PLANA SA PODELOM ZEMLJIŠTA

1.1. OPIS GRANICE OBUHVATA

Početna tačka opisa granice obuhvata Plana se nalazi na tromedi lokalnog puta, parcela 13839, parcele 4859/1 i državne granice Republike Srbije i Republike Mađarske.

Od tromede granica dužinom od 22 m u pravcu severoistoka prati državnu granicu, a zatim u pravcu juga preseca parcele 10727 i 8880/3 u katastarskoj opštini Tavankut i dolazi do granice katastarskih opština Tavankut i Bajmok, zatim dužinom od 90 m u pravcu jugoistoka prati granicu katastarskih opština Tavankut i Bajmok i presecajući u pravcu juga poljski put, parcela 13859/3 prelazi u K.O. Bajmok i dolazi do tromede poljskog puta i parcela 8450/1 i 8450/2.

Od tromede granica u pravcu jugoistoka dužinom od cca 165 m preseca parcelu 8450/2, skreće pod pravim uglom ka zapadu i presecajući parcelu 8450/2 dolazi do međe lokalnog puta, parcele 13839 i parcele 8450/2, menja pravac ka jugu i dužinom od 110 m prati istočnu među lokalnog puta i presecajući lokalni put u pravcu zapada dolazi do tromede lokalnog puta, parcela 13839 i parcela 8446/1 i 8229/1.

Od tromede granica u pravcu severa prati zapadnu među lokalnog puta do tromede puta i parcela 8448/1 i 8448/3.

Od tromede granica nastavlja u pravcu severa i obuhvatajući parcele 8448/1, 8449/1 i 5007/1 dolazi do lokalnog puta, parcela 13839 i prateći njegovu zapadnu dolazi do početne tačke opisa obuhvata Plana.

Ukupna površina obuhvata Plana iznosi cca 3,81 ha.

1.2. GRAĐEVINSKO ZEMLJIŠTE

1.2.1. GRANICA GRAĐEVINSKOG ZEMLJIŠTA VAN GRANICE GRADSKOG GRAĐEVINSKOG ZEMLJIŠTA (GRAĐEVINSKO PODRUČJE VAN NASELJENOG MESTA)

Građevinsko zemljište van granice gradskog građevinskog zemljišta je planirani kompleks graničnog prelaza koji čine cele parcele 5007/1, 8448/1 i 8449/1 i delovi parcela 8450/1, 8450/2, 13859/3 i 13839 u KO Bajmok, kao i delovi parcela 8880/3 i 10727 u KO Tavankut.

1.3. PODELA ZEMLJIŠTA

1.3.1. POVRŠINE JAVNE NAMENE

Površine javne namene su javne površine i javni objekti, čije je korišćenje, odnosno izgradnja, od opšteg interesa. Ove površine, odnosno zemljište, određuje se za javno građevinsko zemljište, ako je u državnoj svojini, odnosno posle njegovog pribavljanja u državnu svojinu, u skladu sa Zakonom i propisima o eksproprijaciji.

Predložene površine javne namene su:

- kompleks graničnog prelaza (putnički terminal, robno-carinski terminal)
- prateći sadržaji graničnog prelaza (rezervoar, energana, UPOV)
- zatravljene površine (rezervisane površine)

Parcele za površine javne namene se obrazuju od celih parcela 5007/1, 8448/1 i 8449/1 i delova parcela 8450/1, 8450/2, 13859/3 i 13839 u KO Bajmok, kao i delova parcela 8880/3 i 10727 u KO Tavankut.

2. PRAVILA UREĐENJA

2.1. FUNKCIONALNE CELINE (ZONE)

2.1.1. FUNKCIONALNA CELINA KOMPLEKSA GRANIČNOG PRELAZA

Sve veći intenzitet saobraćaja, kako u putničkom tako i u tranzitnom saobraćaju, uslovio je potrebu za izgradnjom i modernizacijom graničnog prelaza.

Postojeći granični prelaz "Bajmok", kapaciteta utvrđenih za funkcionisanje na nivou privremenih rešenja, obuhvata deo prostora na opštinskom putu Bajmok-granični prelaz Bajmok. Trenutno aktivni korisnici prostora (MUP-a i UC-a) obavljaju poslove granične kontrole, kako u neadekvatnom prostoru, tako i u neadekvatnim uslovima.

Neodgovarajući kapacitet i protočnost postojećih saobraćajnica, kvalitet i kapacitet postojećih objekata kao i nedostatak određenih sadržaja i objekata (neophodnih za adekvatno funkcionisanje graničnog prelaza), trenutno otežava korišćenje pojedinih delova graničnog prelaza za obavljanje onih radnih procesa koji su prema redosledu aktivnosti tehnoloških postupaka predviđeni da se u njima vrše, a samim tim i funkcionisanje Graničnog prelaza u celini.

U tehnološkom procesu granične kontrole učestvuju različiti subjekti (MUP-a, UC-a, inspekcije) koji vrše pasošku, carinsku i inspeksijsku kontrolu roba i putnika, pri čemu svaki od njih ima svoju tehnološko-funkcionalnu šemu obavljanja formalnosti pri ulazu i izlazu iz zemlje, izraženu pre svega rešenjem saobraćajnih površina i tokova, dispozicijom objekata i rasporedom prostorija i sadržaja u njima.

Planirano rešenje graničnog prelaza "tangencijalnog" tipa sa operativnim carinskim bazama – terminalima putničkog i teretnog saobraćaja zasnovan je na tehnološko-funkcionalnim zahtevima organizacije rada na graničnom prelazu (podacima iz programa korisnika) kao i na prirodnim i stvorenim karakteristikama lokacije.

Neophodno je adekvatno rešenje saobraćajnih tokova, sa optimalnim brojem parking mesta, kao i pešačkih komunikacija, a takođe i kontinualnih zelenih površina i uredenog slobodnog prostora.

Cilj hortikulturnog uređenja kompleksa, koji podrazumeva njegovo ozelenjavanje i opremanje, je da se ostvare estetsko-dekorativni uslovi koji će omogućiti nesmetano odvijanje svih planiranih aktivnosti i vizuelnu preglednost prostora.

Zaštitno zelenilo će omogućiti poboljšanje mikro-klimatskih uslova i ostvariti zaštitu vazduha i zaštitu od buke.

2.1.1.1. ZONA PUTNIČKO-CARINSKOG TERMINALA

Osnovna namena putničko-carinskog terminala je kontrola putničkog saobraćaja. Tehnološki proces obavljanja pasoške, carinske i inspeksijske kontrole putnika i roba u uzajamnoj je vezi sa rešenjem saobraćajnih površina u kojima se obavljaju neophodne formalnosti.

Saobraćajni plato putničko-carinskog prelaza, prekriven nadstrešnicom, sa trakama i tangencijalno postavljenim objektima, zauzima centralni deo terminala. Ulazno-izlazna kontrola putnika i vozila vrši se usmeravanjem na zelene i crvene saobraćajne trake i predviđeni prostor za pregled.

Autobuski saobraćaj takođe se odvija preko planirane saobraćajne trake kojom dolaze do kontrolne kućice za vršenje pasoške kontrole putnika, dok se detaljna carinska kontrola putnika obavlja u objektu, a pregled vozila na posebnom parkingu.

Putnička vozila planiranim saobraćajnim trakama dolaze u liniju kontrolnog objekta MUP-a i UC-a, staju ispod nadstrešnice pored kontrolnih kabina, gde se osim pasoške i carinske kontrole odvijaju i sve ostale formalnosti granične kontrole.

U okviru kompleksa graničnog prelaza predviđen je poseban (natkriven i ograđen prostor) za detaljan pregled vozila (sa kućicom za alat i kanalom za pregled vozila) sa tri parking mesta.

U ovom prostoru predviđen je i potreban broj javnih toaleta za potrebe putnika. Na prostoru putničkog terminala predviđaju se i objekti infrastrukture odgovarajućeg kapaciteta za potrebe graničnog prelaza.

U zoni putničko-carinskog terminala planirani su sledeći objekti:

1. kontrolni objekat MUP-a
2. kontrolni objekat UC-a
3. PTT, banka, AMSS
4. pasoško-carinska kontrola (nadstrešnica)
5. kontrolne kabine MUP-a i UC-a (ulaz-izlaz)
6. javni toalet- sanitarni čvor
7. pregled putničkih vozila (kabina za alat i kanal za pregled vozila)
8. kamionska vaga sa nadstrešnicom - izlaz iz zemlje
9. rezervoar
10. energana
11. UPOV
12. bunar

13. buster stanica sa rezervoarom

14. separator

2.1.1.2. ZONA ROBNO-CARINSKOG TERMINALA

Robno-carinski (kamionski) terminal, na ulaznoj strani Graničnog prelaza, sastavni je deo kompleksa sa posebnom funkcijom kontrole robe i svakog drugog tereta. Planira se kao određeni prostor sa posebnim režimom ulaska i kontrole kretanja kamionskog saobraćaja, tj. tereta. Ukupni kapacitet parking mesta za kamione, kamione sa prikolicom i šlepere, iznosi 6 parking mesta.

Ulaz u terminal odvijaće se posebnim odvojkom. Neposredno uz ulaz u terminal planirani su i objekti za kontrolne organe MUP-a i UC-a, objekat špedicije i ostalih pratećih službi. Na samom ulazu, pod nastrešnicom, predviđa se kolska, elektronska vaga za kontrolu mase tereta i kamionskog, osovinskog pritiska sa službenim objektom pored nje.

Po pregledu i registraciji dokumentacije, vozilo se u zavisnosti od njene ispravnosti i vrste roba koje prevozi, upućuje na određeno parking mesto, gde vozač čeka poziv na prilaz natkrivenoj platformi za kontrolu tereta ili, u slučaju tranzita, po overi dokumentacije nastavlja izlaznom saobraćajnicom, ka priključku na opštinski put (planirani DP II reda). Takođe, u slučaju neispravnosti dokumentacije, omogućen je izlazak iz terminala i vraćanje vozila pod pratnjom u Republiku Mađarsku.

Prostor terminala neophodno je ograditi stabilnom zaštitnom ogradom i osvetliti spoljnom rasvetom potrebnog nivoa.

U zoni robno-carinskog terminala planirani su sledeći objekti:

1. kontrolna kabina MUP-a i UC-a
2. objekat špedicije, PTT, banka, AMSS
3. kamionska vaga sa nadstrešnicom - ulaz u zemlju
4. natkrivena platforma
5. sanitarni čvor
6. kontrolna kabina – izlaz iz terminala

2.1.2. FUNKCIONALNA CELINA VAN KOMPLEKSA GRANIČNOG PRELAZA – REZERVISANE POVRŠINE

2.1.2.1. ZONA REZERVISANIH POVRŠINA

Preostala površina u ovoj zoni je zatravljena zelena površina. Rezervisane površine se u budućnosti mogu koristiti za eventualno širenje kapaciteta graničnog prelaza (u prvom redu kapaciteta robno-carinskog terminala), tj. za potrebe izgradnje novih saobraćajnih površina (parkinga za teretne kamione).

2.1.3. FUNKCIONALNA CELINA VAN KOMPLEKSA GRANIČNOG PRELAZA – POLJOPRIVREDNO ZEMLJIŠTE I NEKATEGORISAN PUT

2.1.3.1. ZONA OSTALOG ZEMLJIŠTA U OBUHVATU

Zonu ostalog zemljišta u obuhvatu, a van granice kompleksa graničnog prelaza, čini poljoprivredno zemljište i nekategorisani put koji zadržavaju svoju namenu.

2.2. *PLANIRANE TRASE I KORIDORI SAOBRAĆAJNE I KOMUNALNE INFRASTRUKTURE I ZELENIH POVRŠINA*

2.2.1. SAOBRAĆAJNA INFRASTRUKTURA

Osnovni ciljevi uređenja i izgradnje graničnog prelaza Bajmok u domenu saobraćaja bili bi:

- obezbeđenje optimalnih prostornih uslova za pravilno funkcionalno-tehnološko opremanje prostora sa ekološki prihvatljivim rešenjima, uz primenu savremenog kontrolisanog vođenja i upravljanja odvijanjem saobraćajnih tokova,
- utvrđivanje optimalnog prostornog uređenja saobraćajnih površina prema strateški iskazanim zahtevima i prostornim aktivnostima, uz uvažavanje svih ekonomskih, tehničkih, tehnoloških i prostorno-funkcionalnih kriterijuma,
- minimizacija svih negativnih uticaja saobraćajnih manifestacija u okviru graničnog prelaza na okruženje i životnu sredinu.

Koncept saobraćajnog rešenja u okviru graničnog prelaza Bajmok predviđa novu prostornu organizaciju samog GP-a i novo saobraćajno ustrojstvo svih saobraćajnih kapaciteta u obuhvatu.

Saobraćajnim rešenjem redefiniše se trasa postojećeg opštinskog puta:

- **Bajmok – granični prelaz Bajmok,**

i predlaže ustanovljavanje novog saobraćajnog rešenja sa odgovarajućim saobraćajnim površinama i raskrscima. Predloženim konceptom formiraju se nedostajuće saobraćajne površine (saobraćajne trake, parking površine, manipulativni platoi), čime se umnogome olakšava funkcionisanje saobraćaja u kompleksnoj problematici tehnološkog odvijanja granične službe. U planu višeg reda (PPG Subotica) deonica ovog puta je planirana kao državni put II reda, što je prilikom razrade ovim Planom detaljne regulacije uzeto u obzir posebno u delu širina elemenata poprečnog profila.

Saobraćajno rešenje omogućice neometano i bezbedno funkcionisanje tranzitnog i izvorno-ciljnog saobraćaja, bez uticaja na tehnologiju i bezbednost rada specifičnog sadržaja kakav je granični prelaz.

Saobraćajno-manipulativne površine, platoi, parking površine, unutar samog kompleksa graničnog prelaza svojim će elementima omogućiti nesmetano funkcionisanje svih sadržaja, kao i svih saobraćajnih dešavanja unutar kompleksa, bez ugrožavanja životne sredine, uvažavajući osnovne principe održivog razvoja.

Broj saobraćajnih traka koji se planira omogućuje odgovarajuću protočnost i bezbednost, čime se povećava i propusna moć samog graničnog prelaza.

Lokacija graničnog prelaza je prostorno definisana od granice sa Mađarskom (granična linija) u dužini oko 100 m na teritoriji Srbije. Novoformirani granični prelaz je tangencijalnog tipa sa komplementarnim sadržajima:

1. Putničko- carinski terminal

2. Robno- carinski terminal

Broj planiranih traka na ulazu/izlazu iz zemlje:

1. 1 saobraćajna traka za teretna vozila-ulaz u zemlju
2. 2 saobraćajne trake za putnička vozila i autobuse – ulaz u zemlju
3. 1 saobraćajna traka za putnička vozila i autobuse – izlaz iz zemlje
4. 1 saobraćajna traka za teretna vozila – izlaz iz zemlje

Saobraćajne trake za teretna vozila su prostorno fiksirane dok su saobraćajne trake za putnička vozila i autobuse fleksibilne tj. saobraćajnom signalizacijom se reguliše obim korišćenja u zavisnosti od potreba na izlazu ili ulazu u zemlju.

Na Graničnom prelazu (nulta tačka) planirane su 2 saobraćajne trake: 1 za ulaz u zemlju, 1 za izlaz iz zemlje.

Broj saobraćajnih traka na ulazu u zemlju je 2. One se transformišu u jednu saobraćajnu traku za teretna vozila koja vodi teretna vozila u teretni terminal (nemogućnost prolaska bez prolaza kroz terminal) i dve saobraćajne trake za kombinovani automobilsko-autobuski saobraćaj.

Neposredno po ulazu u robno-carinski terminal pored elektronske vage za kontolu osovinskog opterećenja i mase vozila, nalaze se objekti kontrolnih organa: UC-a, MUP-a, kao i objekat za ostale prateće službe u okviru graničnog prelaza (špedicija, osiguranje, PTT, banka, AMSS).

Robno-carinski terminal svojom prostorno-tehnološkom organizacijom predviđa prostor koji je neophodan za detaljnu obradu i pregled svih vrsta roba (parking površine). U okviru ovog terminala nalazi se i objekat za kontrolu teretnih vozila sa odgovarajućom platformom, na koji vozila mogu dolaziti direktno ili sa čekanja (parking površina), a koji je natkriven.

Odmah uz objekat putničko-carinskog terminala egzistiraju 2 trake za prolaz i pregled autobusa (i automobila) pri ulazu u zemlju, one su natkrivene i imaju prostor za kontrolu prtljaga i putnika. U okviru putničko-carinskog terminala predviđen je prostor za detaljnu kontrolu i pregled autobusa i automobila (sa kanalom i odgovarajućom opremom i uređajima za kontrolu) pri ulazu u zemlju.

Vrlo bitno je napomenuti da prostorno ustrojstvo saobraćajnih traka nije fiksirano već je moguće preusmeravanje tokova mobilnom standardnom i nestandardnom signalizacijom u zavisnosti od iskazanih zahteva (ulaz ili izlaz iz zemlje).

Širina saobraćajnih traka se kreće od 3,75 m - 4,0 m.

Između saobraćajnih traka nalaze se kabine za pasošku kontrolu.

U robno-carinskom delu (izlaz) uz objekat za kontrolu, nalazi se saobraćajna traka za teretna vozila. Ova saobraćajna traka je predviđena kao slobodna traka (sa slobodnim profilom i sa elektronskom vagom zbog prolaza i kontrole vangabaritnog prevoza). Broj saobraćajnih traka na izlazu iz zemlje je 2.

Izlaznom saobraćajnicom iz robno-carinskog terminala dolazi se do samog Graničnog prelaza (nulta tačka).

Pristupne saobraćajne trake ka izlazu iz zemlje su dimenzionisane tako da zadovoljavaju normalne zahteve pri izlasku iz zemlje, za sve strukture i tipove vozila.

Kao prateći sadržaji za granični prelaz su prostorno ustrojeni kapaciteti za stacioniranje vozila i to:

1. putničko-carinski terminal:

- parking PA.....10 mesta
 - parking PA (službeni).....5 mesta
2. robno-carinski terminal
- parking TV.....6 mesta

U okviru prostora graničnog prelaza obezbeđena su mesta za povratak vozila u zemlju iz koje dolaze, ukoliko nisu prošla carinsku kontrolu i pregled.

2.2.2. VODOPRIVREDNA INFRASTRUKTURA

Hidrotehničke instalacije koje se planiraju u okviru kompleksa obuhvataju:

- vodovod (snabdevanje objekata vodom i protivpožarna hidrantska mreža),
- kišna kanalizacija,
- fekalna kanalizacija,
- tehnološka kanalizacija
- postrojenje za prečišćavanje otpadnih voda.

Vodovodnom mrežom potrebno je obezbediti snabdevanje svih objekata pitkom vodom, kao i zaštitu od požara (hidrantska mreža odgovarajućeg prečnika i pritiska). Obzirom da se najbliži organizovan sistem vodosnabdevanja nalazi u naselju Bajmok koje je udaljeno oko 5 km, u zavisnosti od vrste i namene planiranih objekata, kao i potrebnih količina, snabdevanje objekata vodom obezbediti iz lokalnih izvora snabdevanja – bunara izbušenih na parceli kompleksa graničnog prelaza.

Tehničku vodu, potrebnu za određene procese, kao i vodu za pranje i zalivanje zelenih površina obezbediti iz prvog vodonosnog sloja bušenjem bunara na parceli kompleksa, ili iz površinskih voda.

Kišnom kanalizacijom treba omogućiti odvođenje atmosferskih voda sa saobraćajnica, krovova i ostalih površina u kompleksu graničnog prelaza do recipijenta. Atmosferske vode u zavisnosti od porekla upustiti u recipijent nakon adekvatnog tretmana. Tako će se zauljene atmosferske vode upustiti u recipijent tek nakon tretiranja na odgovarajućem uređaju (separator, taložnik).

Fekalnom kanalizacijom omogućiti odvođenje upotrebljene sanitarne vode preko postrojenja za prečišćavanje otpadnih voda do konačnog recipijenta (Bajmočki kanal udaljen 700 m istočno od kompleksa graničnog prelaza). Otpadne vode prihvataju se iz sanitarnih čvorova, česmi i sl. Prikupljene otpadne vode usmeriti ka postojećoj naseljskoj kanizacionoj mreži ili pitanje evakuacije i prečišćavanja prikupljenih voda rešiti lokalno, izgradnjom prečistača odgovarajućeg kapaciteta.

Za prečišćavanje prikupljenih otpadnih voda izgraditi postrojenje tipa BIOTIP ili MINOKS. To su mala postrojenja koja služe za potpuno biološko prečišćavanje otpadnih voda iz manjih naselja, hotela, odmarališta i sl, a kapaciteta od 50 do 2000 ES (ekvivalentnih stanovnika). Stepan prečišćavanja na takvim prečistačima je veći od 95 % razgradnje organske materije, a po zahtevu se može izvesti i postupak sa uklanjanjem azota i fosfora.

Tehnološkom kanalizacijom prikupiti i odvesti vodu sa dezo-barijere do postrojenja za prečišćavanje otpadnih voda (PPGV).

2.2.3. ELEKTROENERGETSKA INFRASTRUKTURA

Napajanje električnom energijom sadržaja kompleksa graničnog prelaza Bajmok, obezbediće se iz nove montažno-betonske trafostanice snage do 630 kVA, naponskog prenosa 20/0,4 kV, na predloženoj lokaciji. Za MBTS trafostanicu potrebno je obezbediti površinu od 5h6 m. Od trafostanice će se izgraditi kablovski vodovi za napajanje svih planiranih korisnika u trasama koje su planirane pored saobraćajnih površina, u zelenim površinama. Napajanje 20 kV naponom trafostanice izvešće se sa postojeće 20 kV mreže po elektroenergetskim uslovima dobijenim od nadležne Elektrodistribucije u Subotici.

Svi planirani objekti koji će se izgraditi, priključiće se podzemnim kablovima na novu trafostanicu.

U trafostanici su predviđena polja javne rasvete sa odgovarajućim brojem izvoda kako za planiranu rasvetu tako i za moguća proširenja.

Pored prostorija trafostanice postaviće se kontejner sa dizel-električnim agregatom snage do 150 kVA, koji će biti dovoljan za tehnološki konzum i hladnjaču. Pored rezervnog napajanja sa dizel-električnog agregata planirano je napajanje iz UPS sistema u trajanju od 10 min, koji su locirani po tehnološkim celinama (MUP, UC, špedicija, dezobarijera, kontrola vozila, javna rasveta...).

Osvetljenje saobraćajnica i parking prostora treba prvenstveno da ostvari zadovoljavajuće fotometrijske uslove.

Da bi se ostvarila pravilna rasveta na graničnom prelazu potrebno je postaviti i stubove sa reflektorima.

Za napajanje potrošača van objekata u kompleksu graničnog prelaza potrebno je predvideti slobodno-stojeće razvodne ormane sa dovoljnim brojem priključnica za potrebe kompleksa (uređaji za potrebe održavanja saobraćajnica, betonskih i zelenih površina), za potrebe korisnika parking prostora (hladnjača za vreme dužeg boravka na parkinzima).

U kompleksu graničnog prelaza predvideti horizontalnu i vertikalnu signalizaciju i semaforizaciju, kao i pokretne električne rampe. Ovi potrošači će se napajati pored mrežnog i iz dizel-električnog agregata.

Sva instalacija u delu ispod puta biće smeštena u kablovskoj kanalizaciji za prolaz instalacija, u skladu sa Tehničkim propisima i JUS standardima, kao i preporukama proizvođačke različite vrste instalacija. Po pravilu gde je god moguće distributivni i priključni vodovi postavljaju se van kolovoza.

Zaštitu od atmosferskih pražnjenja kompleksa graničnog prelaza izvesti klasičnom gromobranskom zaštitom u obliku Faradejevog kaveza, prema klasi nivoa zaštite objekata.

Zaštitu objekata, kao i isturenih metalnih masa kompleksa koje nisu obuhvaćene projektima gromobranske zaštite pojedinih objekata izvesti u skladu sa Pravilnikom o tehničkim normativima za zaštitu objekata od atmosferskog pražnjenja ("Službeni list SRJ", br. 11/96).

2.2.4. TERMOENERGETSKA INFRASTRUKTURA

Za grejanje objekata u kompleksu Graničnog prelaza planirana je izgradnja sistema centralnog toplovodnog grejanja sa kotlarnicom koja će kao energent koristiti tečno gorivo (lako lož ulje) i prirodni gas kada se granični prelaz priključi na distributivnu gasnu mrežu. Gas će se obezbediti priključenjem na najbližu distributivnu gasovodnu mrežu prema uslovima i saglasnosti od nadležnog distributera za gas.

Lokacija pripadajućeg rezervoara zapremine $V=20\text{m}^3$ za lako lož ulje, kao i instalacije tečnog goriva, planirana je prema planiranoj lokaciji objekta kotlarnice.

Toplotna energija za snabdevanje potrošača, transportovaće se od kotlarnice do potrošača izgradnjom toplovodne cevne mreže (sistem centralnog toplovodnog grejanja).

Za cirkulaciju vode kroz unutrašnje instalacije (cevna mreža i grejna tela) predviđena je cirkulaciona pumpa u kotlarnici.

Ventilacija objekata je predviđena korišćenjem odgovarajućih odisnih ventilatora (zidnih ili krovnih), koji sistemom ventilacionih PVC kanala preko PV ventila izvlače otpadni vazduh.

U cilju obezbeđivanja neophodnih klimatskih uslova u radnim prostorijama objekata, u letnjim uslovima eksploatacije, planira se klimatizacija istih. Klimatizacija prostora vršiće se ugradnjom prozorskih klimatizera adekvatnih kapaciteta.

2.2.5. TELEKOMUNIKACIONA INFRASTRUKTURA

Zadovoljenje potreba u telekomunikacionom sadržaju u kompleksu graničnog prelaza "Bajmok" ostvariće se putem optičkog TT kabla, kao i telekomunikacionim (koaksijalnim) kablovima dovoljnih kapaciteta položenim do svih korisnika u kompleksu.

Predviđeno je povezivanje graničnog prelaza "Bajmok" sa telefonskom centralom Bajmok optičkim kablom preko komutacionog uređaja u kompleksu graničnog prelaza. Od predviđene prostorije za smeštaj komutacionog uređaja planirana je kablovska kanalizacija u kojoj će biti postavljene PVC cevi i šahtovi sa telekomunikacionim kablovima do svih korisnika.

U cilju obezbeđenja potreba za novim TT priključcima i prelaska na novu tehnologiju razvoja u oblasti telekomunikacija, potrebno je obezbediti pristup svim planiranim objektima putem TT kanalizacije od planiranog TT okna do prostorije planirane za smeštaj telekomunikacione opreme unutar parcela korisnika, ili do objekta UPS (MSAN) na javnoj površini.

Predloženo tehničko rešenje za obezbeđenje TT veza na graničnom prelazu "Bajmok" omogućava perspektivno zadovoljenje potreba sadašnjih i budućih subjekata.

Telekomunikaciona mreža na planskom prostoru će se graditi pored saobraćajnih i pešačkih površina u zelenim površinama.

Za potrebe kompleksa graničnog prelaza i pratećih sadržaja predvideti sopstvenu ("kućnu") telefonsku centralu.

Ova centrala treba da bude digitalna sa ISDN priključkom kapaciteta do 20 direktnih telefonskih brojeva i potrebnog broja lokalnih linija.

Takođe ova centrala pored uobičajenih opcija treba da ima i mogućnost tarifiranja po svakom lokalu i sistem interne mobilne telefonije.

U kablovskoj kanalizaciji predvideti rezervnu PVC cev do granice sa Mađarskom za potrebe povezivanja dva granična prelaza internom direktnom telefonskom vezom.

Za telekomunikacioni sistem u kompleksu predvideti napajanje električnom energijom i iz dizel-električnog agregata.

U kompleksu graničnog prelaza i robno carinskog terminala planirane su dve poštanske jedinice. Lokacije poštanskih jedinica prikazane su u grafičkom prilogu.

Do objekta PTT potrebno je obezbediti prilaz vozilu za razmenu poštanskih pošiljki.

Prema izboru projektanta moguća je ugradnja većeg broja telefonskih govornica na mestima gde se očekuje veća frekvencija putnika. Izgled govornice mora biti usaglašen sa reklamnim panoima, oglasnim tablama i žardinjerama.

Nad celim kompleksom graničnog prelaza predvideti nadzor pomoću sistema televizije zatvorenog kruga (TVZK).

Za prijem i distribuciju radio i TV signala zemljaskih i satelitskih programa u kompleksu graničnog prelaza predviđen je sopstveni antenski sistem. Putem optičkog kabla omogućiti povezivanje sa gradskim kablovskim distributivnim sistemom naselja Bajmok.

Spoljašnji kablovski razvod sistema za distribuciju RTV programa predvideti koaksijalnim kablovima (KDS). Ove kablove polagati u kablovskim kanalizacijama u PVC cevima i šahtovima zajedno sa ostalim instalacijama.

2.2.6. ZELENE POVRŠINE

Sve slobodne površine u okviru kompleksa potrebno je parterno urediti sadnjom žbunastih dendroloških vrsta, ruža i cvetnog sadnog materijala (jednogodišnjeg i višegodišnjeg cveća – perena). Sve slobodne površine je potrebno zatraviti.

2.3. BILANS POVRŠINA

Namena površina	Površina			
	ha	a	m ²	%
1. Granični prelaz	2	88	62	75,8
- objekti		6	06	1,6
- nadstrešnice		17	19	4,5
- pešačke staze i platoi		10	18	2,7
- saobraćajne, manipulativne i parking površine	1	03	77	27,2
- parterno zelenilo	1	62	23	42,6
- komunalne površine i objekti		6	38	1,7
2. Ostale površine u obuhvatu		92	13	24,2
- poljoprivredno zemljište		64	13	16,8
- nekategorisan put		28	00	7,4
Ukupno	3	80	75	100

Građevinsko zemljište van granice gradskog građevinskog zemljišta				
	ha	a	m ²	%
1. Površine javne namene	2	88	62	100
- kompleks graničnog prelaza (putnički terminal, robno-carinski terminal)	1	20	01	41,6
- prateći sadržaji graničnog prelaza (rezervoar, energana, UPOV, separator itd.)		6	38	2,2
- zatravljene površine (rezervisane površine)	1	62	23	56,2
Ukupno	2	88	62	100

2.4. PLAN REGULACIJE I NIVELACIJE I PARCELACIJA I PREPARCELACIJA

2.4.1. PLAN REGULACIJE I NIVELACIJE

Plan regulacije

Planom regulacije definisane su nove regulacione linije i to postojećim međnim tačkama i novoodređenim međnim tačkama koje su date svojim koordinatama u Gaus - Krigerovom koordinatnom sistemu.

Spisak novoodređenih međnih tačaka

Broj tačke	Y	X	Broj tačke	Y	X
1	7375072.78	5100334.89	13	7375154.28	5100066.88
2	7375085.90	5100302.32	14	7375187.56	5099962.03
3	7375119.23	5100219.63	15	7375150.86	5100023.25
4	7375134.28	5100224.25	16	7375121.87	5100036.17
5	7375137.10	5100224.90	17	7375095.29	5100126.28
6	7375145.92	5100225.85	18	7375084.86	5100162.55

7	7375149.57	5100224.67	19	7375096.05	5100166.01
8	7375152.60	5100217.19	20	7375089.33	5100188.00
9	7375157.15	5100190.97	21	7375082.49	5100185.93
10	7375162.38	5100161.76	22	7375067.73	5100235.55
11	7375172.10	5100127.08	23	7375074.44	5100266.28
12	7375138.36	5100117.07			

Plan nivelacije

Plan nivelacije je urađen na osnovu katastarsko - topografskog plana u razmeri R=1:1000.

Nivelaciona rešenja su definisana prelomnim tačkama nivelete osovina saobraćajnica (prikazano u grafičkom prilogu).

Nivelacionim planom projektovane su:

- kote nivelete osovina saobraćajnica
- interpolovane kote
- padovi nivelete

Nivelacionim rešenjem date su osnovne smernice nivelacije kojih se u fazi detaljne razrade treba načelno pridržavati.

2.4.2. PLAN PARCELACIJE I PREPARCELACIJE

Ovim Planom je planirano formiranje površina javne namene i to:

- parcela A (putnički terminal) – K.O. Bajmok
- parcela B (putnički terminal) – K.O. Tavankut
- parcela V (robno – carinski terminal)

2.4.2.1. PARCELACIJA

Od postojećih parcela u obuhvatu Koncepta deobom se formiraju parcele od 1 do 16 na sledeći način:

Postojeće parcele	Parcele nastale deobom	Vlasništvo
10727 – K.O.Tavankut	1,2	državno
8880/3 – K.O.Tavankut	3,4	državno
13859/3 – K.O.Bajmok	5,6	državno
8450/1 – K.O.Bajmok	7,8	državno
8450/2 – K.O.Bajmok	9,10	državno
13839 – K.O.Bajmok	11,12	državno
8449/1 – K.O.Bajmok	13,14	državno
8448/1 – K.O.Bajmok	15,16	državno

2.4.2.2. PREPARCELACIJA

Od parcela nastalih deobom formiraju se nove parcele od A do V na sledeći način:

Novoformirane parcele	Površina (cca m ²)	Postojeće parcele	
		cele	delovi
A	15622		6,8,10,12,14
B	141		2,4
V	13185	5007/1	13,15
Ukupno	28948		

Parcele nastale preparcelacijom: 1, 3, 5, 7 i 9 zadržavaju svoju dosadašnju namenu.

2.5. EVIDENTIRANI I ZAŠTIĆENI DELOVI PRIRODE I NEPOKRETNNA KULTURNA DOBRA

2.5.1. ZAŠTIĆENA PRIRODNA DOBRA

Ukoliko se u toku izvođenja radova naiđe na prirodno dobro koje je geološko-paleontološkog ili mineralno-petrografskog porekla za koje se pretpostavlja da ima svojstvo prirodnog spomenika, potrebno je o tome obavesti

Zavod za zaštitu prirode Srbije i preduzeti sve mere kako se prirodno dobro ne bi oštetilo do dolaska ovlašćenog lica.

2.5.2. ZAŠTIĆENA KULTURNA DOBRA

Ako se u toku izvođenja radova naide na arheološka nalazišta ili na arheološke predmete, izvođač radova je dužan da odmah, bez odlaganja, prekine radove i obavesti nadležni Zavod za zaštitu spomenika kulture, Međuopštinski Zavod za zaštitu spomenika kulture Subotica, i da preduzme mere da se nalaz ne uništi i ne ošteti i da se sačuva na mestu i u položaju u kome je otkriven.

2.6. STRATEŠKA PROCENA UTICAJA PLANSKIH REŠENJA NA ŽIVOTNU SREDINU

Paralelno sa izradom Koncepta i Nacrta plana vršena je strateška procena uticaja planskih rešenja na životnu sredinu. U tom kontekstu, utvrđeno je da su planska rešenja i planom predviđene mere i aktivnosti u potpunosti usklađeni sa konceptom zaštite životne sredine na prostoru kompleksa Graničnog prelaza, i da su u skladu sa osnovnim principima održivog razvoja.

Plansko rešenje izgradnje kanalizacione mreže za odvođenje otpadnih voda, koje će se prečišćavati na postrojenju za prečišćavanje otpadnih voda u okviru kompleksa graničnog prelaza je u potpunosti odgovarajuće u kontekstu zaštite voda kao prirodnih resursa na planskom području.

Planska rešenja koja se odnose na adekvatno odvođenje otpadnih voda i komunalno opremanje kompleksa (izgradnja kanalizacione mreže i PPOV, organizovano sakupljanje otpada, postavljanje betonskih podloga za kontejnere za komunalni otpad, formiranje zaštitnog zelenila, kontrola zasoljavanja zemljišta u zimskim mesecima) su u potpunosti u kontekstu zaštite zemljišta.

Planska rešenja koja se odnose na formiranje zelenih površina u kompleksu Graničnog prelaza su adekvatna u kontekstu zaštite vazduha od zagađenja, i u skladu sa uslovima Zavoda za zaštitu prirode.

2.7. PRAVILA UREĐENJA PROSTORA OD INTERESA ZA ODBRANU I ZAŠTITU OD ELEMENTARNIH NEPOGODA I DRUGIH VEĆIH OPASNOSTI

U cilju zaštite života i zdravlja ljudi, materijalnih dobara i čovekove sredine od elementarnih nepogoda moraju se primeniti sve mere zaštite, prvenstveno preventivne, radi sprečavanja nastajanja elementarnih nepogoda na ovom prostoru.

Prema seizmološkoj karti Subotica je ugrožena zemljotresom jačine 7° MCS. Radi zaštite od zemljotresa potrebno je prilikom planiranja, projektovanja i izgradnje objekata primeniti sve Zakonom propisane mere zaštite koje se odnose na izgradnju objekata na područjima mogućih trusnih poremećaja jačine 7° MCS.

Korišćenje i uređenje prostora od interesa za odbranu zemlje (zaštita ljudi i materijalnih dobara) sprovodiće se na osnovu uslova i zahteva koje postavlja ministarstvo odbrane Republike Srbije – Odsek za odbranu Subotica.

Zone opasnosti od izbijanja požara

Prostor na kome se vrši usklađivanje ili pretakanje zapaljivih tečnosti, zavisno od stepena opasnosti od izbijanja i širenja požara, deli se na tri zone:

- zona najveće opasnosti (zona I)
- zona povećane opasnosti (zona II)
- zona opasnosti (zona III)

U zonama opasnosti se ne smeju nalaziti materije i uređaji koji mogu prouzrokovati požar ili omogućiti njegovo širenje.

U zonama je zabranjeno:

1. držanje otvorenog plamena
2. rad sa otvorenim plamenom i užarenim predmetima
3. pušenje
4. rad sa alatom koji varniči
5. postavljanje nadzemnih električnih vodova bez obzira na napon

U zonama na vidnim mestima moraju se postaviti natpisi kojima se upozorava na zabrane.

Pri vršenju radova u zonama osim redovnog tekućeg održavanja, korisnik postrojenja mora preduzeti propisane sigurnosne mere.

Zone opasnosti

Zona I obuhvata unutrašnjost rezervoara.

Zona II obuhvata prostor do 1 m visine iznad pristupnog okna, odušnih cevovoda i ventila u prečniku od 5 m, mereno od gabarita pristupnog okna, odnosno odušnog cevovoda i ventila.

Zona III obuhvata prostor iznad okolnog terena širine 2 m od zone II mereno horizontalno i visine 0,5 m, mereno od tla.

Rezervoar mora biti zaštićen od svih izvora toplote hidrantskom mrežom.

2.8. PRAVILA I USLOVI ZA NESMETANO KRETANJE HENDIKEPIRANIH I INVALIDNIH LICA

Na svim prilazima objektima na graničnom prelazu, izvesti rampe za kretanje hendikepiranih lica sa kolicima kao i adekvatna vrata na svim ulazima na planiranim objektima.

Neophodno je obezbediti i određen broj parking mesta za gore navedena lica, sa odgovarajućim rampama.

3. PRAVILA GRAĐENJA

Prema zahtevima aktivnih korisnika graničnog prelaza (MUP-a i UC-a) neophodno je obezbediti odgovarajuće funkcionalno-tehnološke i higijensko-tehničke uslove za rad i boravak zaposlenih, u skladu sa važećim standardima: primenom savremenih tehničkih rešenja, odgovarajućim kapacitetima i funkcionalnom unutrašnjom organizacijom prostorija u objektima sa službenim, pratećim, tehničkim i ostalim sadržajima, uvođenjem svih potrebnih instalacija, vizuelne kontrole kompleksa, međusobne veze radnih mesta u objektima, itd.

Planirani objekti su montažnog tipa (posledica činjenice da će posle ulaska Srbije u Evropsku uniju objekti biti nepotrebni i kao takvi demontirani i prenešeni na drugu lokaciju) spratnosti P+0 do P+1, namenjeni različitim korisnicima (MUP-a, UC-a, špedicije, banaka, pošte, AMSS, itd.) kao i sadržajima (administrativno-poslovnim, finansijsko-uslužnim, i sl.).

U okviru kompleksa planirani su objekti koji će omogućiti:

- nesmetano odvijanje života i rada na terenu (kancelarije, garderobe, kuhinje, trpezarije, spavaonice, sanitarne čvorove),
- obavljanje specijalnih funkcija (ambulante, smeštaj telekomunikacionih uređaja, komandnih punktova i dr.).

Dimenzije i visina prostorija, kao i širina komunikacija, moraju zadovoljiti predviđenu namenu. Površine objekata date u gragičkom prilogu Namene zemljišta (površina, objekata, saobraćaja i zelenila) nisu apsolutno obavezujuće, tj. tačno će se precizirati glavnim projektima.

Konstrukcija objekata

Kod svih konstrukcija visokogradnje, u okviru graničnog prelaza (objekti, nadstrešnice, ograde) predvideti primenu odgovarajućih armirano betonskih elemenata za temelje samaca, traka ili ploča.

Merne dimenzije i način fundiranja elemenata i konstrukcije temelja usvojiti na osnovu statičke provere i geološko-geomehaničkih ispitivanja.

Za **objekte** primenjivati konstrukciju od elemenata koji se mogu nabaviti fabrički, zasnovano na lakoj osnovnoj konstrukciji, fasadnog i krovnog okvira od krutih (HOP) profila odgovarajuće profilacije (ugaonih cevi) međusobno spojenih zavarivanjem, antikorozivno zaštićenih i završno obrađenih, koji omogućuju laku montažu i statičku stabilnost.

Horizontalni elementi konstrukcije su AB ploče kao podne, u prizemlju iznad tla, međuspratne i krovne ploče.

Za **nadstrešnice** predvideti primenu rešetkastih konstrukcija, koji se mogu izvoditi sistemom montažne izgradnje, sa konstruktivnim elementima i primarnim i sekundarnim nosačima od čeličnih HOP profila i armirano betonskim osloncima (prefabrikovanim ili livenim na licu mesta). Marke, dimenzije i način spajanja svih elemenata čelične konstrukcije usvojiti na osnovu statičke provere. Podkonstrukciju pokrivača nadstrešnica predvideti od kutijastih nosača sa blagim nagibom krovnih ravni (min 6°) u skladu sa klimatskim karakteristikama i vrstom pokrivača.

Za **konstrukciju platformi za kontrolu kamionskog saobraćaja** predvideti izradu odgovarajućih armirano-betonskih konstrukcija, radnih platformi i utovarno-istovarnih rampi koje će visinski biti usaglašene i usklađene sa nivelacijama i podovima slobodnih i saobraćajnih površina koje se odvodnjavaju i visinama podova u kontrolnim kabinama. Marke i dimenzije svih elemenata konstrukcije usvojiti na osnovu statičke provere.

Materijalizacija objekata

Sve zidove u objektima visokogradnje izvesti montažnog tipa, tj. sve ih montirati na već postavljenu noseću konstrukciju od HOP-a, kao vertikalne elemente i betonske AB ploče kao horizontalne elemente i uključenja. Sa spoljašnje strane predvideti alukobond ili alu panele sa slojem vazduha za provetravanje, zatim sledi termoizolacija sa svim potrebnim parnim branama i na kraju završni unutrašnji sloj u vidu gipsarsko kartonskih ploča (vodootporne ili obične u zavisnosti od namene prostorije).

Na specifičnim objektima kao što je kotlarnica, planirati izvođenje objekata primenom siporeksa ili giter blokova.

Podovi moraju biti odgovarajuće nosivosti i habanja u skladu sa namenom prostorije, tako da odgovaraju predviđenom korisnom opterećenju, sa završnom donjom podnom oblogom od keramičkih pločica, PVC-a ili laminata, sa svim potrebnim izolacijama na betonskoj ploči.

Krovni paneli moraju biti odgovarajuće nosivosti sa spoljnom oblogom od profilisanog ili ravno bojenog čeličnog pocinkovanog ili aluminijumskog plastificiranog lima, podkonstrukcijom od kutijastih profila ili nekog sličnog materijala, izolaciono-apsorpcionim slojem od odgovarajućeg materijala (terval, novoterm, vunizol, poliuretan, stiropor i sl.) i unutrašnjom oblogom plafona u skladu sa namenom prostorije (oplemenjene preradevine od drveta, plastični materijali i sl.).

Svu spoljašnju i unutrašnju bravariju predvideti od eloksiranog aluminijuma sa višekomornim sistemom profila ili drugom ispunom i termo prekidom.

Prozore dihtovati sa trajnom elastičnom gumom, vulkanizovanom na uglovima. Krila prozora zastakliti termo staklom i dihtovati gumom.

Unutrašnju obradu izvesti gletovanjem i svim potrebnim radnjama i pripremama za molerske i keramičarske radove.

3.1. FUNKCIONALNA CELINA KOMPLEKSA GRANIČNOG PRELAZA

3.1.1. ZONA PUTNIČKO - CARINSKOG TERMINALA

3.1.1.1. KONTROLNI OBJEKAT MUP-A I UC-A

Sadržaj objekta: **Blok MUP-a**

prizemlje:

- ulazni hol
- kancelarija šefa smene i pomoćnika komandira
- prostorije za dežurnu službu i sredstva veze
- magacinski prostor
- prostorije za detaljni pregled putnika i zadržavanje
- sala za sastanke
- salon
- čajna kuhinja
- sanitarni čvor

sprat:

- kancelarija za komandira i zamenika komandira
- administracija
- arhiva
- sobe za odmor
- čajna kuhinja
- sanitarni čvor
- garderoba za zaposlene

Blok UC-a

prizemlje:

- šalter sa blagajnom i holom sa dva odvojena prilaza (ulazni i izlazni)
- prostorije za detaljni pregled putnika
- kancelarija šefa ispostave
- sanitarni čvor za zaposlene
- sanitarni čvor za putnike

sprat:

- kancelarije
- arhiva
- sobe za odmor
- čajna kuhinja
- garderoba za zaposlene
- sanitarni čvor

Horizontalni gabarit: maks. površina dozvoljena za izgradnju ovog objekta je oko 200 m²

Spratnost: maks. P+1 (prizemlje + 1 etaža)

3.1.1.2. OBJEKAT BANKE, PTT I AMSS (ULAZ U ZEMLJU - IZLAZ IZ ZEMLJE)

Namena navedenog objekta je obezbeđivanje adekvatnog prostora za obavljanje pratećih sadržaja neophodnih za adekvatno funkcionisanje graničnog prelaza (finansijskih, poslovnih i uslužnih sadržaja) koji se javljaju u okviru

putničko-carinskog terminala graničnog prelaza kao prateće pomoćne i servisne aktivnosti Carinskih službi (menjački i informacijski poslovi, naplate odgovarajućih vrsta taksi, osiguranja, itd.). Kao korisnici planirani su Pošta, banka, osiguranja, AMSS.

Horizontalni gabarit: maks. površina planirana za izgradnju je oko 80 m²

Spratnost: maks. P+0 (prizemlje)

3.1.1.3. NADSTREŠNICA ZA PASOŠKO - CARINSKU KONTROLU

Planirana nadstrešnica nad saobraćajnim platoom graničnog prelaza pokriva sve saobraćajne trake za putnički i autobuski saobraćaj kao i trake sa ulazne i izlazne strane za kamionski saobraćaj. Predvideti ugradnju materijala lakih za održavanje. Pokrivač mora da omogući prirodno osvetljenje, ventilaciju i termičku zaštitu natkrivenog prostora. Najnižu tačku konstrukcije podužnih nosača nadstrešnice iznad saobraćajnih traka za autobuski i putnički saobraćaj postaviti na visinu od min 5,4 m od kolovoza, pa tako u zoni poprečnih nosača ta visina treba da iznosi min 6,4 m. Pod nadstrešnicom će se nalaziti planirani objekti putničko-carinskog terminala, kontrolne kabine sa rampama, kao i kamionska vaga sa kontrolnom kućicom na ulazu i izlazu iz zemlje, kao i natkrivena platforma na izlazu iz zemlje.

Nadstrešnicu planirati od više konstruktivno funkcionalnih segmenata odgovarajuće širine i dužine, prema dispoziciji saobraćajnica i objekata.

Horizontalni gabarit: maks. površina planirana za izgradnju nadstrešnice je oko 1300 m²

3.1.1.4. KONTROLNE KABINE NA ULAZU U ZEMLJU – IZLAZU IZ ZEMLJE

Broj kontrolnih kabina koje koriste organi MUP-a i UC-a uskladiti sa brojem saobraćajnih traka. Predvideti kontrolu dve saobraćajne trake iz jedne kontrolne kabine. Na svakoj od saobraćajnih traka predvideti rampe.

Dimenziju kabine planirati prema tehnološkom rešenju organizacije dva radna mesta (celine) za pripadnika službe MUP-a kao i radnika UC-a.

3.1.1.5. JAVNI TOALETI ILI SANITARNI ČVOR

Namena objekta je da opsluži korisnike graničnog prelaza (putničkih automobila i autobusa) u situacijama dužeg zadržavanja (čekanja) na graničnom prelazu.

Sadržaj:

- ulaz sa prostorijom za zaposlenog na održavanju i kontroli
- ostava pribora za čišćenje
- sanitarni blok za muškarce (WC kabine, pisoari, predprostor za umivaonike)
- sanitarni blok za žene (WC kabine, predprostor za umivaonike)

Horizontalni gabarit: maks. površina za izgradnju je oko 25 m²

Spratnost: maks. P+0 (prizemlje)

3.1.1.6. PREGLED PUTNIČKIH VOZILA (KABINA ZA ALAT I KANAL ZA PREGLED VOZILA)

U okviru kompleksa graničnog prelaza predviden je poseban (natkriven i ograđen prostor) za detaljan pregled vozila (sa kućicom za alat i kanalom za pregled vozila) sa tri parking mesta.

Horizontalni gabarit: maks. površina planirana za izgradnju nadstrešnice je oko 250 m²

Horizontalni gabarit montažne kabine za alat: maks. površina planirana za izgradnju je oko 12 m²

3.1.1.7. KAMIONSKA VAGA SA NADSTREŠNICOM – IZLAZ IZ ZEMLJE

Osnovna namena navedenog sadržaja je kontrola kamionskog saobraćaja na izlazu iz zemlje merenjem tereta i osovinskog kamionskog pritiska, maks. nosivosti do 60 t, a činiće ga kućica za merenje tereta i carinsku kontrolu (ista kao kontrolne kabine MUP-a i UC-a) postavljena u visini kamionske kabine.

3.1.2. ZONA ROBNO – CARINSKOG TERMINALA

Kamionski terminal na ulaznoj strani graničnog prelaza, sastavni je deo kompleksa, sa posebnom funkcijom kontrole robe i svakog drugog tereta. Predvideti ga kao ograđeni prostor sa posebnim režimom ulaska, kontrole i kretanja kamionskog saobraćaja, tj. tereta.

3.1.2.1. KONTROLNA KABINA MUP-A I UC-A

Predvideti kontrolu jedne saobraćajne trake za gabaritni i vangabaritni saobraćaj. Na saobraćajnoj traci predvideti rampu.

Dimenziju kabine planirati prema tehnološkom rešenju organizacije dva radna mesta (celine) za pripadnika službe MUP-a kao i radnika UC-a, postavljenu u visini kamionske kabine.

Osnovna namena navedenog objekta je kontrola komisijonog saobraćaja na ulazu u zemlju, merenjem tereta i osnovnog kamionskog pritiska maksimalne nosivosti 60 t, kao i obrada dokumenta TIR kamiona.

Za planiranu nadstrešnicu predvideti ugradnju materijala lakih za održavanje. Pokrivač mora da omogući prirodno osvetljenje, ventilaciju i termičku zaštitu natkrivenog prostora. Najnižu tačku konstrukcije podužnih nosača nadstrešnice iznad saobraćajnih traka za kamionski saobraćaj postaviti na visinu od min 5,4 m od kolovoza, pa tako u zoni poprečnih nosača ta visina treba da iznosi min 6,4 m. Pod nadstrešnicom će se nalaziti kontrolna kabina sa rampama.

3.1.2.2. OBJEKAT ŠPEDICIJE PTT, BANKE I AMSS

U okviru robno-carinskog terminala graničnog prelaza kao prateće, pomoćne i servisne aktivnosti carinskih službi planiran je objekat za obavljanje špediterskih poslova, finansijskih i uslužnih sadržaja. Odnosno prostor je pored špedicije namenjen menjačkim informacijama i naplatama određenih vrsta taksi i osiguranja.

Horizontalni gabarit: maks. površina planirana za izgradnju je oko 80 m²

Spratnost: maks. P+0 (prizemlje)

3.1.2.3. KAMIONSKA VAGA SA NADSTREŠNICOM – ULAZ U ZEMLJU

Osnovna namena navedenog sadržaja je kontrola kamionskog saobraćaja na ulazu u zemlju merenjem tereta i osovinskog kamionskog pritiska, maks. nosivosti do 60 t, a činiće ga kućica za merenje tereta i carinsku kontrolu (ista kao kontrolne kabine MUP-a i UC-a) postavljena u visini kamionske kabine.

3.1.2.4. NATKRIVENA PLATFORMA ZA KONTROLU KAMIONSKOG SAOBRAĆAJA

Planirana nadstrešnica pokriva platformu na kojoj se odvija detaljna kontrola roba i tereta kamionskog saobraćaja na ulazu u zemlju. Predvideti ugradnju materijala lakih za održavanje. Pokrivač mora da omogući prirodno osvetljenje, ventilaciju i termičku zaštitu natkrivenog prostora. Najnižu tačku konstrukcije podužnih nosača nadstrešnice iznad saobraćajnih traka za kamionski saobraćaj postaviti na visinu od min 5,4 m od kolovoza, pa tako u zoni poprečnih nosača ta visina treba da iznosi min 6,4 m.

Horizontalni gabarit: maks. površina planirana za izgradnju nadstrešnice je oko 380 m²

Horizontalni gabarit platforme: maks. 100 m²

3.1.2.5. JAVNI TOALETI ILI SANITARNI ČVOR

Namena objekta je da opsluži korisnike graničnog prelaza (kamionski saobraćaj) u situacijama dužeg zadržavanja (čekanja) na graničnom prelazu.

Sadržaj:

- ulaz sa prostorijom za zaposlenog na održavanju i kontroli
- ostava pribora za čišćenje
- sanitarni blok za muškarce (WC kabine, pisoari, predprostor za umivaonike)

Horizontalni gabarit: maks. površina planirana za izgradnju je oko 25 m²

Spratnost: maks. P+0 (prizemlje)

3.2. FUNKCIONALNA CELINA VAN KOMPLEKSA GRANIČNOG PRELAZA

3.2.1. ZONA REZERVISANIH POVRŠINA

U zoni rezervisanih površina, planiranoj za potrebe eventualnog proširenja robno-carinskog terminala, na ulazu u zemlju, izgradnja je moguća daljom detaljnom razradom, tj. izradom Urbanističkih projekata za izgradnju konkretnih sadržaja i kapaciteta.

3.3. PRAVILA ZA IZRADNJU MREŽE I OBJEKATA SAOBRAĆAJNE INFRASTRUKTURE

Osnovni uslovi za izgradnju saobraćajne infrastrukture (**površine za javne namene**) su obavezna izrada Glavnih projekata za sve saobraćajne kapacitete uz pridržavanje odredbi:

- Zakona o javnim putevima ("Službeni glasnik Republike Srbije", 101/2005),
- Zakona o bezbednosti saobraćaja na putevima ("Službeni glasnik Republike Srbije", broj 41/09),
- Pravilnik o osnovnim uslovima koje javni putevi i njihovi elementi moraju da ispunjavaju sa gledišta bezbednosti saobraćaja ("Službeni list SFRJ", br. 35/81 i 45/81),
- Tehničkih propisa iz oblasti putnog inženjeringa,
- SRPS-a za sadržaje koji su obuhvaćeni projektima.

Pri projektovanju saobraćajnih kapaciteta u okviru graničnog prelaza Bajmok treba obezbediti sledeće prostorno polazne osnove i to:

Opštinski–državni put II reda br. 108 (planirani) zaštitni pojasevi:

- zauzimanje zemljišta za potrebe zaštite puta i saobraćaja na njemu u zaštitnom pojasu širine od **10 m** (sa obe strane računajući od krajnje tačke zemljišnog pojasa na spoljnu stranu),
- pojas kontrolisane izgradnje, kao površina sa spoljne strane od granice zaštitnog pojasa na kojoj se ograničava vrsta i obim izgradnje objekata i iste je širine kao i zaštitni pojas (**10 m**) i u kojoj nije dozvoljeno otvaranje deponija otpada.

Opštinski-državni put II reda br. 108 (planirani) sa sledećim programsko-projektnim elementima:

- koridor širine 30 m,
- kolovoz širine 7,1 m (2 h 3,25 m saobr. trake + 2 h 0,3 m ivične trake),
- računska brzina $V_{rac} = 80$ (unutar naselja 60) km/h,
- kolovozna konstrukcija za srednje teški saobraćaj (nosivost kolovozne konstrukcije 110 kN po osovini),
- jednostrani nagib kolovoza.

Saobraćajno-manipulativne unutar površine graničnog prelaza:

- širina protočne saobraćajne trake 3,75 – 4,0 m
- razdelno ostrvo 2,5 m
- poprečni nagib (maks.) 2,5%
- uzdužni nagib (maks.) 3,0%
- visina slobodnog profila puta (min.) 4,5 m
- minimalni radijus interne saobraćajnice 12 m
- parking mesto - teretna vozila 18,0 h 3,5 (5,0) m
- parking mesto - autobus 18,0 h 3,0 (4,0) m
- parking mesto - PA 4,8 h 2,3 m
- širina pristupne saobraćajnice za parking TA i BUS
(u okviru RC terminala) min. 4,0 m

Za parkinge teretnih vozila obezbediti parkiranje pod uglom 45° (kosog tipa) i podužno, dok kod autobusa obezbediti parkiranje pod uglom 45° sa polinomnom funkcijom (stacioniranje, kontrola, pregled).

Parkiranje putničkih vozila organizovati pod kosim uglom (45°).

Ostali uslovi koji se moraju uzeti u obzir prilikom izgradnje saobraćajnih kapaciteta:

- visinski i situaciono sve saobraćajne površine uklopiti sa postojećim putevima, sa obezbeđenjem pravilnog odvodnjavanja atmosferskih voda,
- za ceo kompleks graničnog prelaza obavezno izraditi horizontalnu i vertikalnu i svetlosnu signalizaciju (standardna i nestandardna) koja će tačno definisati i voditi sve vrste vozila i kontrolisano upravljati kretanjima u okviru ovog prostora,
- u okviru robno-carinskog terminala tačno definisati vrste i strukture kretanja pojedinih struktura vozila kako bi se minimizirao broj konfliktnih tačaka i vršila kontrola svih tih kretanja,
- u okviru kompleksa utvrditi trajektorije kretanja urgentnih vozila (vatrogasci, hitna pomoć) u okviru akcidentnih situacija,
- do svih relevantnih sadržaja za pešačku populaciju izgraditi pešačke staze koje zadovoljavaju i uslove kretanja hendikepiranih lica,

- kod ulaza u zemlju za sve vrste vozila obezbediti fleksibilnu dezobarijeru (koja je za vreme upotrebe napunjena dezinfekcionim sredstvom), a kada nije u funkciji dezobarijera se popunjava elementima koji obezbeđuju kontinuirano odvijanje saobraćaja ili se može demontirati.

3.4. PRAVILA ZA IZRADNJU MREŽE I OBJEKATA VODOPRIVREDNE INFRASTRUKTURE **Snabdevanje vodom**

- Snabdevanje potrošača sanitarnom vodom obezbediti iz lokalnih izvora snabdevanja – bunara izbušenih na parceli kompleksa graničnog prelaza.
- Na mreži predvideti maksimalan broj deoničnih zatvarača, vazdušnih ventila i muljni ispust.
- Distributivnu mrežu vezivati u prsten sa što je moguće manje slepih vodova.
- Cevni materijal distributivne mreže usvojiti prema važećim propisima i standardima.
- Trase vodovoda voditi u zelenoj površini, gde god raspoloživa širina uličnog profila to dozvoljava.
- Prolazak ispod saobraćajnica i ukrštanje sa ostalim uličnim instalacijama obezbediti čeličnom zaštitnom cevi.
- Dubina ukopavanja ne bi smela da je plića od 1,0 m - 1,20 m od nivelete terena, zbog zone mržnjenja i saobraćajnog opterećenja.
- Za potrebe hidrantske mreže, na parceli kompleksa izbušiće se bunar koji će zahvatati vodu iz prvog vodonosnog sloja.

Odvodenje otpadnih i atmosferskih voda

- Kanalizaciju raditi po separatnom sistemu.
- Sistemom fekalne kanalizacije pokriti celo područje u obuhvatu Plana i obezbediti priključke za sve subjekte.
- Prečišćavanje fekalnih otpadnih voda vršiti na postrojenju za prečišćavanje otpadnih voda (PPOV).
- Recipijent je reka Bajmočki kanal.
- Minimalni prečnik kanala ne sme biti manji od Ø200 mm.
- Minimalne padove kolektora odrediti u odnosu na usvojeni cevni materijal, prema važećim propisima i standardima (ne preporučuju se betonske cevi).
- Dubina ne sme biti manja od 0,80 m od nivelete kolovoza.
- Izgraditi zacevljenu atmosfersku kanalizacionu mrežu sa slivnicim i sistemom rigola i kanaleta.
- Slivnike raditi sa taložnicima za pesak ili predvideti taložnice za pesak pre uliva u separator masti i ulja.
- Trase voditi ili u zelenom pojasu duž saobraćajnice, ili ispod kolovoza po osovini kolovozne trake.
- Kote dna kanalizacionih ispusta projektovati tako da bude 0,5 m iznad dna kanala u koji se ulivaju.
- Sve radove izvesti uz prethodno pribavljene uslove i saglasnosti nadležnog komunalnog preduzeća;
- Uređenje obala i kanala izvoditi uz prethodno pribavljene uslove i saglasnosti nadležnog vodoprivrednog preduzeća.

3.5. PRAVILA ZA IZRADNJU MREŽE I OBJEKATA ELEKTROENERGETSKE INFRASTRUKTURE

- Celokupnu elektroenergetsku mrežu i trafostanice graditi u skladu sa važećim zakonskim propisima i standardima.
- Trafostanica će biti montažno-betonska, oprema SN (srednjenaponska) predvićena za rad na 20 kV naponskom nivou.
- Srednjenaponsku mrežu 20 kV i niskonaponsku 0,4 kV na prostoru obuhvaćenom ovim planom u potpunosti kablirati.
- Dubina polaganja kablova ne sme biti manja od 0,80 m.
- Na mestu ukrštanja sa saobraćajnicama kablovi moraju biti zaštićeni zaštitnim cevima.
- Najmanja udaljenost kablova od objekata mora biti 0,50 m.
- Polaganje energetskih kablova ispod ili iznad cevovoda vodovoda i kanalizacije nije dozvoljeno sem na mestima ukrštanja.
- Energetske kablove pri ukrštanju polagati iznad cevovoda vodovoda i kanalizacije na rastojanju najmanje 0,50 m.
- Najmanje međusobno rastojanje energetskih i TT kablova pri paralelnom vođenju treba da bude i 0,50 m.
- Na mestima ukrštanja elektroenergetskih i TT kablova najmanje vertikalno rastojanje treba da bude 0,50m. Elektroenergetski kabl se po pravilu postavlja ispod TT kabla.
- Električna oprema i uređaji u zonama pasnosti od eksplozije mora biti izvedena u Ex zaštiti ili postavljena izvan njih.
- Svetiljke javnog osvetljenja postaviti na stubove.
- Za rasvetna tela koristiti rasvetna tela u skladu sa novim tehnologijama razvoja;

- Zaštitu od atmosferskog pražnjenja izvesti klasičnim gromobranskim instalacijama u obliku Faradejevog kaveza prema klasi nivoa zaštite objekata u skladu sa "Pravilnikom o tehničkim normativima za zaštitu objekata od atmosferskog pražnjenja" (Sl.list SRJ br. 11/96).
- Saglasnost za priključenje na javnu distributivnu mrežu zatražiti od nadležnog preduzeća za distribuciju električne energije Elektrovojvodina Elektrodistribucija "Subotica".

3.6. PRAVILA ZA IZRADNJU MREŽE I OBJEKATA TERMOENERGETSKE INFRASTRUKTURE

Gasovodna infrastruktura

Dubina polaganja gasovoda je min 0,6 do max 1,0 m od njegove gornje ivice. Preporučuje se dubina od 0,8 m. Izuzetno je dozvoljena dubina 0,5 m kod ukrštanja sa drugim ukopanim instalacijama ili na izrazito teškom terenu, uz primenu dodatnih tehničkih mera zaštite.

Lokacija rovova treba da je u zelenom pojasu između trotoara i ivičnjaka ulice, trotoara i rigola, trotoara i betonskog kanala. Na lokaciji gde nema zelenog pojasa gasovod se vodi ispod uličnog trotoara, betoniranih platoa i površina ili ispod uličnih kanala za odvod atmosferske vode na dubini 1,0 m od dna kanala ili rigola. Izuzetno, gasovod se polaže duž trupa puta, uz posebne mere zaštite od mehaničkih i drugih oštećenja.

Trase rovova za polaganje gasne instalacije se postavljaju tako da gasna mreža zadovolji minimalna propisana odstojanja u odnosu na druge instalacije i objekte infrastrukture.

Vrednosti minimalnih propisanih rastojanja gasovoda u odnosu na ukopane instalacije su:

Minimalna dozvoljena rastojanja	ukrštanje	paralelno vođenje
- drugi gasovod	0,2 m	0,3 m
- vodovod, kanalizacija	0,5 m	1,0 m
- nisko i visoko-naponski elektro kablovi	0,5 m	0,5 m
- telefonski kablovi	0,5 m	1,0 m
- tehnološka kanalizacija	0,5 m	1,0 m
- betonski šahtovi i kanali	0,5 m	1,0 m
- visoko zelenilo	-	1,5 m
- temelj građevinskih objekata	-	1,0 m
- putevi i ulice	1,0 m	0,5 m
- benzinske pumpe	-	5,0 m

Udaljenost gasovoda stubova električne rasvete, vazdušne niskonaponske i PTT mreže mora biti min 0,5 m.

Gasni priključak je deo distributivnog gasovoda koji spaja uličnu mrežu sa unutrašnjom gasnom instalacijom.

Pri polaganju gasnog priključka naročito poštovati sledeće odredbe propisa:

- cevovod se polaže na dubinu ukopavanja od min 0,8 m,
- najmanje rastojanje cevovoda od svih ukopanih instalacija mora biti 0,2 m,
- trasa cevovoda se vodi najkraćim putem i mora ostati trajno pristupačna,
- položaj i dubina ukopavanja gasnog priključka snimaju se geodetski,
- gasni priključak ne polaže se u skladišta zapaljivih i eksplozivnih materija,
- gasni priključak završava se na pristupačnom mestu glavnim zapornim cevnom zatvaračem, koji može da se ugradi neposredno po ulasku u zgradu ili van nje(u priključnom ormariću ili u zidnom ormariću),
- merno-regulacioni set ne sme se postavljati unutar objekta, na mesta gde nema prirodne ventilacije, mora biti udaljena od električnog ormarića minimalno 1 m, kao i od otvora na objektu (prozora, vrata) minimalno 1 m mereno po horizontali.

Pri projektovanju i izgradnji gasne kotlarnice pridržavati se Pravilnika o tehničkim normativima za projektovanje, građenje, pogon i održavanje gasnih kotlarnica ("Sl. list SFRJ", br. 10/90);

- Ventilaciju kotlarnice izvesti prirodnim putem, preko dovodne ventilacione rešetke u spoljašnjim vratima, i odvodne ventilacione rešetke, koja se ugrđuje na naspramnom zidu kotlarnice (pri vrhu zida),
- Odvod produkata sagorevanja se vrši preko dimnjaka sa dimnjačkom cevi. Ne postoji opasnost od preskoka plamena,
- Kod ulaznih vrata kotlarnice predvideti taster za nužno isključenje kompletne elektro instalacije u kotlarnice,
- Izgraditi AB postolje za kotao.

Toplovodna mreža

Dubina polaganja toplovoda je od 0,6 m do 1,0 m. Lokacija rovova treba da je u zelenom pojasu između trotoara i ivičnjaka ulice, trotoara i rigola, trotoara i betonskog kanala. Na lokaciji gde nema zelenog pojasa toplovod se vodi ispod uličnog trotoara, betoniranih platoa i površina ili ispod uličnih kanala za odvod atmosferske vode na dubini

1,0 m od dna kanala ili rigola. Izuzetno, toplovod se polaže duž trupa puta, uz posebne mere zaštite od mehaničkih i drugih oštećenja.

Pri paralelnom vođenju toplovoda sa putevima i ulicama minimalno rastojanje iznosi 0,5 m.

Pri paralelnom vođenju toplovoda sa podzemnim vodovima, minimalno svetlo rastojanje iznosi 0,4 m, a u izuzetnim slučajevima može biti manje od 0,2 m.

Pri ukrštanju toplovoda sa podzemnim vodovima, minimalno svetlo rastojanje iznosi 0,2 m, a pri vođenju gasovoda pored temelja 1,0 m.

Ukrštanje toplovoda sa saobraćajnicama vrši se uz njegovo polaganje u zaštitnu cev ili kanal, izuzev ako se proračunom dokaže da to nije potrebno.

Minimalna dubina ukrštanja toplovoda sa sa putevima i ulicama je 1,0 m.

Udaljenost toplovoda od stubova električne rasvete, vazdušne niskonaponske i PTT mreže mora biti tolika da ne ugrožava stabilnost stubova, minimalno 0,5 m.

3.7. PRAVILA ZA IZRADNJU MREŽE I OBJEKATA TELEKOMUNIKACIONE INFRASTRUKTURE

- Celokupnu TT mrežu graditi u skladu sa važećim zakonikim propisima i tehničkim uslovima.
- TT mrežu u okviru planskog prostora u potpunosti kablirati.
- Dubina polaganja TT kablova ne sme da bude manja od 0,80 m.
- TT mrežu polagati u kablovskoj kanalizaciji ili zelenim površinama (udaljenost od visokog rastinja min 1,5 m) pored saobraćajnica na rastojanju najmanje 0,5m od saobraćajnica, ili pored pešačkih staza. Pri ukrštanju sa saobraćajnicama kablovi moraju biti postavljeni u zaštitne cevi, a ugao ukrštanja treba da bude 90°.
- Pri paralelnom vođenju sa elektroenergetskim kablovima najmanje rastojanje mora biti 0,50 m za kablove napona do 10 kV i 1,0 m za kablove napona preko 10kV. Pri ukrštanju najmanje rastojanje mora biti 0,50 m, a ugao ukrštanja 90°.
- Pri ukrštanju sa cevovodom gasovoda, vodovoda i kanalizacije vertikalno rastojanje mora biti veće od 0,30 m, a pri približavanju i paralelnom vođenju 0,50 m.
- Pri ukrštanju i paralelnom vođenju sa elektroenergetskim kablom mora se poštovati propisna udaljenost veća od 0,50 m za kablove do 10 kV. Ako se ovi razmaci ne mogu poštovati, potrebno je na tim mestima energetski kabl uvući u gvozdenu cev, a telekomunikacioni u betonsku.
- Saglasnost i uslove za priključenje na javnu TT mrežu zatražiti od Preduzeća za telekomunikacije "Telekom Srbija" AD Beograd, Izvršna jedinica "Subotica".

3.8. PRAVILA ZA OZELENJAVANJE PROSTORA

Zelene površine je potrebno parterno ozeleneti sadnjom šiblja, žive ograde, ruža, perena i sezonskog sadnog materijala. Za ozelenjavanje koristiti četinarsko, zimzeleno i listopadno šibljje (Juniperus sp., Cotoneaster sp., Forsitia sp., Spirea sp.). Ruže i cvetni sadni materijal saditi u okviru travnjaka ili u žardinjerama. Na svim slobodnim površinama je predviđeno zasnivanje travnjaka od smeše trava otporne na gaženje.

Uslovi za ozelenjavanje

1. Obavezna izrada glavnog projekta ozelenjavanja, koji će determinisati precizan izbor i količinu dendrološkog materijala, njegov prostorni raspored, tehniku sadnje, mere nege i zaštite, predmer i predračun;
2. Ozelenjavanje uskladiti sa podzemnom i nadzemnom infrastrukturom prema tehničkim normativima za projektovanje zelenih površina;
3. Izbor dendrološkog materijala orjentisati na autohtone i predložene vrste;
4. Odnos lišćarskog i četinarskog šiblja treba da bude 5:1;
5. Sadnice treba da budu I klase.

3.9. PRAVILA ZA OGRAĐIVANJE PROSTORA (REŽIMI OGRAĐIVANJA)

Kompleks graničnog prelaza "Bajmok" planiran je kao jedinstven prostor, kompletno ograđen (vidi grafički prilog), sem u delu samog graničnog prelaza (nulta tačka) i spajanja sa postojećom saobraćajnicom (opštinski put).

Na kontrolnim punktovima (kontrola putničkog, autobusnog, teretnog saobraćaja) predvideti sve neophodne elemente mehaničkog i elektronskog nadzora (kapije, rampe, kamere, osvetljenje i dr.).

Takođe je, iz bezbednosnih razloga, obavezno da se u ogradi nađu i planirana postrojenja u okviru graničnog prelaza (rezervoar, energana, UPOV).

Za konstrukciju ograde predvideti izradu ograde visine oko 2,2 m sa armirano-betonskim osloncima (temelji i temeljni zidovi) do visine od oko 0,4 m od kote terena, ugradnjom metalnih profila, visine oko 1,8 m žičane ispune do pune visine ograde.

4. EKONOMSKA ANALIZA I PROCENA ULAGANJA IZ JAVNOG SEKTORA ZA IZGRADNJU SAOBRAĆAJNICA I JAVNE KOMUNALNE INFRASTRUKTURE

Saobraćajna infrastruktura

Saobraćajnice	Vrsta radova	Površina (m)	Jed. cena (din/m)	Ukupno (din)
saobraćajnice, manipulativne površine	Izgradnja	10 930	4.500,00	49.185.000,00
pešačke površine	Izgradnja	1 505	3.000,00	4.515.000,00
Ukupno				53.700.000,00

Vodoprivredna infrastruktura

Vodoprivredna infrastruktura	Vrsta radova	Dužina (m)	Jed. cena (din/m)	Ukupno (din)
Vodovodna mreža	Izgradnja			3.000.000,00
Fekalna kanalizacija	Izgradnja			7.000.000,00
Kišna kanalizacija	Izgradnja			8.000.000,00
Tehnološka kanalizacija	Izgradnja			2.500.000,00
Procesno tehnološka oprema	Izgradnja			7.000.000,00
Instalacije UPOV-a	Izgradnja			12.000.000,00
Ukupno	Izgradnja			39.500.000,00

Elektroenergetska infrastruktura

Elektroenergetska infrastruktura	Vrsta radova	Dužina (m)	Jed. cena (din/m)	Ukupno (din)
TS 20/0,4kV	Izgradnja	1 kom	3.600.000,00	3.600.000,00
20 kV mreža	Izgradnja	300	4.000,00	1.200.000,00
Niskonaponska mreža i javna rasveta	Izgradnja	1000	2.800,00	2.800.000,00
Ukupno				7.600.000,00

Termoenergetska infrastruktura

Termoenergetska infrastruktura	Vrsta radova	Dužina (m)	Jed. cena (din/m)	Ukupno (din)
gasovod PE	Izgradnja	230	2.000,00	460.000,00
toplovod	Izgradnja	323	4.000,00	1.292.000,00
kotlarnica	Izgradnja i ugradnja	1 kom	500.000,00	500.000,00
rezervoar (podzemni ili nadzemni)	Izgradnja i ugradnja	1 kom	1.750.000,00	1.750.000,00
Ukupno				4.002.000,00

Telekomunikaciona infrastruktura

Telekomunikaciona infrastruktura	Vrsta radova	Dužina (m)	Jed. cena (din/m)	Ukupno (din)
Telekomunikacioni kablovi i oprema	Izgradnja i ugradnja		3.300.000,00	3.300.000,00
Ukupno				3.300.000,00

Zelene površine javne namene

Zelene površine javne namene	Vrsta radova	Površina (m ²)	Jed. cena (din/m ²)	Ukupno (din)
	Parterno zelenilo	6223	400,00	2.489.200,00
Ukupno				2.489.200,00

Ukupna cena izgradnje javnih saobraćajnica i komunalnog opremanja površina javne namene procenjuje se na 110.591.200,00 dinara.

5. USLOVI I MERE ZA REALIZACIJU PLANA

Za realizaciju i izgradnju sadržaja planiranih u kompleksu graničnog prelaza Bajmok neophodna su velika finansijska sredstva, pa se samim tim nameće etapnost (faznost) realizacije.

U prvoj fazi planirati izgradnju putničko-carinskog terminala sa neophodnim sadržajima na robno-carinskom terminalu, s tim da je obavezno obezbediti nesmetano funkcionisanje putničkog prelaza u svakoj tehnološkoj etapi izvođenja radova, tj. min. tehničko-tehnoloških uslova (nesmetano funkcionisanje radnih kompleksa koji su prema redosledu aktivnosti tehnološkog postupka predviđeni da se u njima vrše, a samim tim i funkcionisanje graničnog prelaza).

Temeljem članka 35. stavak 10. Zakona o planiranju i izgradnji („Službeni glasnik RS”, broj 72/09 i 81/09-isppravak) i članka 33. stavak 1. točka 5. Statuta Grada Subotice („Službeni list Općine Subotica”, br. 26/08 i 27/08-isppravak),

Skupština grada Subotice, na 19. sjednici održanoj dana 28. 09. 2010. godine, donijela je

O D L U K U

o donošenju Plana detaljne regulacije za regulaciju gradske prometnice I. reda od ulice Vuka Mandušića do državne ceste I. reda M-22.1 u Subotici

Članak 1.

Donosi se Plan detaljne regulacije za regulaciju gradske prometnice I. reda od ulice Vuka Mandušića do državne ceste I. reda M-22.1 u Subotici (u daljem tekstu: Plan).

Članak 2.

Planom je obuhvaćen prostor između ulice Segedinska cesta, čestice 17689, ulice Vuka Mandušića i ulice Devdelijske.

Ukupna površina Planom obuhvaćenog prostora je cca 14ha 10 ari i 87m².

Članak 3.

Planom je utvrđena korekcija regulacije postojećih ulica i formiranje nove ulice (gradske prometnice I. reda), radi privođenja obuhvaćenog prostora dijela bloka 16.5 namjeni utvrđenoj Generalnim planom Subotica-Palić do 2020. godine („Službeni list Općine Subotica”, br.16/06, 17/06- ispravak i 28/06)- komercijalnim funkcijama.

Članak 4.

Sastavni dio ove odluke je Plan detaljne regulacije za regulaciju gradske prometnice I. reda od ulice Vuka Mandušića do državne ceste I. reda M-22.1 u Subotici, izrađen od strane Javnog poduzeća „Zavod za urbanizam Grada Subotice” pod brojem 27-41/2010.

Članak 5.

Tekstualni dio Plana se objavljuje u „Službenom listu Grada Subotice”.

Članak 6.

Ova odluka stupa na snagu osmog dana od dana objavljivanja u „Službenom listu Grada Subotice”.

Republika Srbija

Autonomna Pokrajina Vojvodina

Grad Subotica

Skupština grada Subotice

Broj: I-00-011-104/2010

Dana: 28. 09. 2010. god.

S u b o t i c a

Predsjednik Skupštine grada Subotice

Slavko Parać, v. r.

**PLAN DETALJNE REGULACIJE
ZA REGULACIJU GRADSKE PROMETNICE I. REDA
OD ULICE VUKA MANDUŠIĆA DO DRŽAVNE CESTE I. REDA M-22.1
U SUBOTICI**

D i r e k t o r
mr Dragan Trklja, dipl. pravnik v. r.

Subotica, jun 2010. godine

NARUČILAC: **GRAD SUBOTICA**
INVESTITOR: **JP "DIREKCIJA ZA IZGRADNJU GRADA SUBOTICE"**
OBRAĐIVAČ: **JP "ZAVOD ZA URBANIZAM GRADA SUBOTICE"**
UGOVOR: **27-41/10**
VRSTA PLANA: **PLAN DETALJNE REGULACIJE
ZA REGULACIJU GRADSKE SAOBRAĆAJNICE
I REDA OD ULICE VUKA MANDUŠIĆA DO DRŽAVNOG
PUTA I REDA M-22.1 U SUBOTICI**

NOSILAC IZRADE: **STIPAN JARAMAZOVIĆ, dipl.ing.saob.
odgovorni urbanista**

STRUČNI TIM: **MILAN MARJANOV, dipl.ing.saob.
SNEŽANA DAVIDOVIĆ, dipl. ing. građ.
ANTE STANTIĆ, el.ing.**

RUKOVODILAC
SLUŽBE: **KORNELIJA EVETOVIĆ CVIJANOVIĆ, dipl. ing. arh,**

S A D R Ž A J :

I PLANSKI I PRAVNI OSNOV ZA DONOŠENJE PLANA

- 1.1. POLOŽAJ PROSTORA U OKRUŽENJU
- 1.2. POSTOJEĆA NAMENA PROSTORA
- 1.3. POSTOJEĆA KOMUNALNA OPREMLJENOST PROSTORA
 - 1.3.1. *Analiza mreže saobraćajnica*
 - 1.3.2. *Analiza i kapaciteti javne i komunalne infrastrukture*
 - 1.3.3. *Analiza postojećeg javnog i drugog zelenila*
- 1.4. STEČENE URBANISTIČKE OBAVEZE
- 1.5. GRANICA PLANA SA POPISOM KATASTARSKIH PARCELA

II PRAVILA UREĐENJA PROSTORA

- 2.1. PODELA ZEMLJIŠTA NA POVRŠINU JAVNE I OSTALE NAMENE
- 2.2. PRAVILA, USLOVI I OGRANIČENJA UREĐENJA PROSTORA
- 2.3. OPŠTI URBANISTIČKI USLOVI ZA UREĐENJE JAVNIH POVRŠINA
 - 2.3.1. *Saobraćajne površine*
 - 2.3.2. *Javne zelene površine*
- 2.4. OPŠTI URBANISTIČKI USLOVI ZA MREŽE JAVNE KOMUNALNE INFRASTRUKTURE
 - 2.4.1. *Elektroenergetska, gasovodna i telekomunikaciona mreža*
 - 2.4.2. *Vodovodna i kanalizaciona mreža*
- 2.5. OPŠTI REGULACIONI I NIVELACIONI USLOVI ZA UREĐENJE POVRŠINA JAVNE NAMENE – ULICA
- 2.6. USLOVI ZAŠTITE PROSTORA
 - 2.6.1. *Ambijentalne celine od kulturno istorijskog ili urbanističkog značaja kao i popis objekata za koje se pre obnove ili rekonstrukcije moraju izraditi konzervatorski ili drugi uslovi*
 - 2.6.2. *Opšti i posebni uslovi za zaštitu životne sredine od različitih vidova zagađenja i zaštite života i zdravlja ljudi*
 - 2.6.3. *Uslovi za zaštitu od požara, elementarnih nepogoda i uništavanja*
- 2.7. NAMENA PROSTORA I BILANS POVRŠINA
 - 2.7.1. *Namena prostora i koncepcija uređenja i izgradnje*
 - 2.7.2. *Bilans površina i urbanistički pokazatelji*
- 2.8. SREDNJOROČNI PROGRAM UREĐENJA POVRŠINE JAVNE NAMENE I IZVORI FINANSIRANJA PRIORITETNIH RADOVA NA UREĐIVANJU ZEMLJIŠTA
 - 2.8.1. *Procena potrebnih sredstava za uređenje zemljišta*

*2.8.2. Procena potrebnih sredstava za komunalno uređenje prostora***III PRAVILA GRAĐENJA**

- 3.1. USLOVI ZA IZGRADNJU POVRŠINA JAVNE NAMENE - ULICA
 - 3.1.1. *Pravila za izgradnju saobraćajne mreže*
 - 3.1.2. *Pravila za izgradnju i uređenje javnih zelenih površina*
- 3.2. USLOVI ZA IZGRADNJU MREŽE I OBJEKATA JAVNE INFRASTRUKTURE
 - 3.2.1. *Pravila za izgradnju elektroenergetske, gasne i TT mreže*
 - 3.2.2. *Pravila za izgradnju vodovodne i kanizacione mreže*
- 3.3. POSEBNI USLOVI KOJIMA SE JAVNE POVRŠINE I JAVNI OBJEKTI OD OPŠTEG INTERESA ČINE PRISTUPAČNIM OSOBAMA SA INVALIDITETOM U SKLADU SA STANDARDIMA PRISTUPAČNOSTI
- 3.4. USLOVI ZAŠTITE ŽIVOTNE SREDINE, TEHNIČKE, HIGIJENSKE, ZAŠTITE OD POŽARA, BEZBEDNOSNE I DRUGE USLOVE
 - 3.4.1. *Uslovi za zaštitu životne sredine*
 - 3.4.2. *Uslovi za zaštitu od elementarnih nepogoda i drugih većih opasnosti*
 - 3.4.3. *Uslovi zaštite nepokretnih kulturnih i prirodnih dobara*
- 3.5. ELEMENTI ZA PARCELACIJU POVRŠINE JAVNE NAMENE

IV GRAFIČKI PRILOZI

- 4.1. Izvod iz GP Subotica-Palić do 2020. godine
- 4.2. Geodetska podloga sa granicom obuhvata plana i postojećom namenom prostora
- 4.3. Podela zemljišta na površine javne i ostale namene
- 4.4. Plan regulacije i nivelacije sa planom saobraćaja
- 4.5. Plan mreže javne komunalne infrastrukture
- 4.6. Karakteristični profili ulice

V DOKUMENTACIJA PLANA

1. Odluka o izradi plana detaljne regulacije za regulaciju gradske saobraćajnice I reda od Ulice Vuka Mandušića do državnog puta I reda M-22.1 u Subotici
2. Kopija plana od 05.05.2010.
3. Tehničke informacije:
4. Vodovod i kanalizacija br. J 2/73-10 od 29.04.2010.
5. Međuopštinski zavod za zaštitu spomenika kulture Subotice br. 189-2/12 od 19.04.2010.
6. Telekom Srbija br. 5384-108255/2 od 12.05.2010.
7. JKP Suboticagas br. 45-42/10 od 20.04.2010.
8. Elektrovojvodina doo br. 3.30.4-1364/3-2010 od 20.05.2010.
9. Ministarstvo odbrane Republike Srbije br. 1375-5 od 14.05.2010.
10. MUP, sektor za vanredne situacije u Subotici br. 217-173/10 od 06.05.2010.
11. Pokrajinski sekretarijat za socijalnu politiku, sektor za sanitarni nadzor br. 107-53-00782/2010-06 od 20.04.2010.
12. Vodoprivredno društveno preduzeće "Severna Bačka" br. I-56-1/100 od 26.04.2010.
13. JP Putevi Srbije br. 953-5555/10-1 od 17.05.2010.
14. JP Putevi Srbije br. 953-5555/10-3 od 06.07.2010.

I PLANSKI I PRAVNI OSNOV ZA DONOŠENJE PLANA

Za potrebe Naručioca - GRAD SUBOTICA, a na osnovu zahteva Investitora – JP "DIREKCIJA ZA IZGRADNJU GRADA SUBOTICE", u JP Zavod za urbanizam grada Subotice, pristupilo se izradi PLANA DETALJNE REGULACIJE za regulaciju gradske saobraćajnice I reda od Ulice Vuka Mandušića do državnog puta I reda M-22.1 u Subotici.

Plan se izrađuje na osnovu **Odluke o izradi Plana detaljne regulacije za regulaciju gradske saobraćajnice I reda od Ulice Vuka Mandušića do državnog puta I reda M-22.1 u Subotici** broj I-00-011-79/2010 («Službeni list Grada Subotice» br. 15/2010).

Za potrebe izrade ovog Plana izrađen je **Koncept plana**, zasnovan na prikupljenim uslovima, podacima, dokumentaciji i razvojnim planovima nadležnih komunalnih organizacija i drugih institucija, a koji su od uticaja na uređenje i izgradnju područja obuhvaćenog Planom.

Planski osnov za izradu Plana detaljne regulacije je:

Generalni plan Subotica-Palić do 2020. god. ("Službeni list opštine Subotica" broj 16/06, 17/06 i 28/06).

Plan detaljne regulacije se izrađuje u skladu sa **Zakonom o planiranju i izgradnji** ("Službeni glasnik RS" broj 72/09 i 81/09), a prema propisanom načinu izrade i sadržaju utvrđenim **Pravilnikom o sadržini, načinu izrade planskih dokumenata** ("Službeni glasnik RS" broj 31/10).

1.1. POLOŽAJ PROSTORA U OKRUŽENJU

Prostor obuhvaćen Planom se nalazi severno od Segedinskog puta (državnog puta I reda M-22.1) i čini deo bloka 16.5. definisanim **Generalnim planom Subotica-Palić do 2020. god. ("Službeni list opštine Subotica" broj 16/06, 17/06 i 28/06).**

1.2. POSTOJEĆA NAMENA PROSTORA

U pogledu namene prostora može se konstatovati da je prostor obuhvaćen Planom većim delom neizgrađen. Namena prostora obuhvaćenog Planom prema Generalnom planu Subotica - Palić do 2020. godine jesu komercijalne funkcije i površina namenjena za ulicu (gradsku saobraćajnicu I reda).

U skladu sa tim, Planom detaljne regulacije planirano je formiranje nove ulice između Ulice Vuka Mandušića i Segedinskog puta.

1.3. POSTOJEĆA KOMUNALNA OPREMLJENOST PROSTORA

1.3.1. ANALIZA MREŽE SAOBRAĆAJNICA

Saobraćajnu infrastrukturu planom obuhvaćenog područja čini deo Segedinskog puta (državni put I reda M-22.1) i to od okvirne stacionaže 25+870,00 do okvirne stacionaže 26+130,00 i deo Ulice Vuka Mandušića. Na ovom delu Segedinskog puta je izgrađen kolovoz sa po dve saobraćajne trake za svaki smer. Kolovozne trake su širine 6,75 m, a između njih je izgrađeno razdelno ostrvo širine 4 m. Sa severne strane kolovoza izgrađena je biciklistička staza širine 2 m. Južno od Segedinskog puta izgrađena je saobraćajnica širine 11 m koja se priključuje na isti. Postojeća regulaciona širina Segedinskog puta je 44 m i ona se u potpunosti zadržava. U neposrednoj blizini ispred raskrsnice Segedinskog puta i planirane gradske saobraćajnice I reda sa leve strane puta u smeru rasta stacionaže se nalazi saobraćajni priključak za potrebe objekata koji se nalaze južno od Segedinskog puta.

U ovom delu Ulice Vuka Mandušića ne postoji izgrađen kolovoz. Postojeća regulaciona širina ulice je 22 m i ona se u potpunosti zadržava.

1.3.2. ANALIZA I KAPACITETI JAVNE I KOMUNALNE INFRASTRUKTURE

Elektroenergetska, gasovodna i telekomunikaciona mreža

Na prostoru obuhvata plana postoji izgrađena elektroenergetska mreža na oba naponska nivoa, delom nadzemno (u ulici Vuka Mandušića), a delom podzemno (Segedinski put). Telekomunikaciona mreža je izvedena uglavnom podzemno i sastoji se od TT kanalizacije sa potrebnim koaksijalnim i optičkim TK kablovima, dok je u ulici Vuka Mandušića izgrađena nadzemna TK mreža. Gasna distributivna mreža nije izgrađena.

Vodovodna i kanalizaciona mreža

Predmetni prostor tangira postojeća javna vodovodna mreža – magistralni vodovod - duž severne strane Segedinskog puta i Đevđelijske ulice, prečnika 150 mm i duž južne strane Segedinskog puta, prečnika 300 mm. Postojeća vodovodna mreža se zadržava u potpunosti. Duž mreže su ugrađeni protivpožarni hidranti.

Predmetni prostor tangira javna kanalizaciona mreža prečnika 500 mm, izgrađena duž Ulice Vuka Mandušića. Kanal pripada slivu kolektora VII. Sistem kanaliziranja postojeće mreže je mešoviti.

1.3.3. ANALIZA POSTOJEĆEG JAVNOG I DRUGOG ZELENILA

Na prostoru u granicama Plana nema uređenih javnih zelenih površina skverova, parkova i sl.

1.4. STEČENE URBANISTIČKE OBAVEZE

Generalnim planom Subotica - Palić do 2020. godine utvrđena je osnovna namena predmetnog prostora za komercijalne funkcije i površina namenjena za ulicu (gradsku saobraćajnicu I reda). Stečenom urbanističkom obavezom na prostoru u okviru ovog Plana, smatraju se izdati urbanistički uslovi i odobrenja za izgradnju kao i Urbanistički projekti izdati na osnovu Generalnog plana, a kojima nije istekao rok važenja.**1.5. GRANICA**

PLANA SA POPISOM KATASTARSKIH PARCELA

Granicu prostora obuhvaćenog ovim Planom čine:

- Ulica Vuka Mandušića sa severne strane
- Đevđelijska ulica sa zapadne strane
- Segedinski put (državni put I reda M-22.1) sa južne strane
- Katastarska parcela br. 17689 K.O. Novi grad sa istočne strane

Granica prostora obuhvaćenog ovim Planom definisana je koordinatama:

GR.1	400782.315	107366.821
GR.2	400782.266	107364.278
GR.3	400747.350	107358.336
GR.4	400738.615	107360.553
GR.5	400410.838	107313.641
GR.6	400417.380	107269.830
GR.7	400211.344	107239.152
GR.8	400158.168	107228.936
GR.9	400156.226	107229.118
GR.10	400153.509	107246.822
GR.11	400145.726	107273.593
GR.12	400121.258	107439.834
GR.13	400119.722	107463.919
GR.14	400123.311	107464.809
GR.15	400126.719	107463.773
GR.16	400170.864	107470.435
GR.17	400314.220	107495.031
GR.18	400476.270	107526.269
GR.19	400748.467	107573.488
GR.20	400761.685	107555.412
GR.21	400786.420	107367.260

Granicom Plana obuhvaćene su parcele: 14754/2, 14755/2, 14756/2, 14757/2, 14758/2, 14759/2, 14760/2, 14761/2, 14762/3, 14786, 17698/1, 17698/2, 17699, 17700, 17701, 17702, 17703, 17704, 17705, 17706, 25513; K.O. Novi grad.

Ukupna površina Planom obuhvaćenog prostora je **cca 14ha 10ari i 87m²**.

Granice su jasno naznačene na grafičkom prilogu 4.2.

II PRAVILA UREĐENJA PROSTORA

2.1. PODLA ZEMLJIŠTA NA POVRŠINE JAVNE I OSTALE NAMENE

Za formiranje novie ulica potrebno je definisati površinu javne namene - ulicu kako bi se unutar istie mogao izvršiti smeštaj saobraćajnih površina (kolovoz, trotoari, biciklističke staze) i komunalnih instalacija. Planirana širina između regulacionih linija u novoformiranoj gradskoj saobraćajnici I reda je 35 m.

U površinu javne namene potrebno je prenameniti delove parcela broj: 17698/1, 17699, 17706; K.O. Novi grad u površini od **cca. 61 ar i 90 m²**.

Površine ostale namene koristiće se u skladu sa namenom iz Generalnog plana Subotica - Palić za komercijalne funkcije. Razrada površine ostale namene nije predmet ovog Plana i obradiće se pojedinačnim urbanističkim uslovima.

Koordinate prelomnih tačaka planirane regulacione linije su:

1.1	400161.507	107446.967
1.2	400168.101	107443.127
1.3	400222.634	107289.652
1.4	400219.350	107284.294
2.1	400264.228	107291.501
2.2	400257.607	107295.465
2.3	400202.947	107448.914
2.4	400206.194	107454.490
3.1	400738.615	107360.553
3.2	400782.315	107366.821

2.2. PRAVILA, USLOVI I OGRANIČENJA UREĐENJA PROSTORA

U regulaciji ulica nije dozvoljena izgradnja objekata, izuzev onih koji spadaju u saobraćajne i komunalne objekte i objekate i mreže javne saobraćajne i komunalne infrastrukture.

2.3. OPŠTI URBANISTIČKI USLOVI ZA UREĐENJE JAVNIH POVRŠINA

2.3.1. SAOBRAĆAJNE POVRŠINE

Prema Generalnom planu Subotica-Palić do 2020. godine planiranu saobraćajnu infrastrukturu predmetnog prostora čine državni put I reda M-22.1 (Segedinski put), gradska saobraćajnica II reda (Ulica Vuka Mandušića) i gradska saobraćajnica I reda za čije formiranje se izrađuje ovaj plan.

Regulaciona širina Ulice Vuka Mandušića se u potpunosti zadržava, a regulaciona širina planirane gradske saobraćajnice I reda iznosi 35 m.

Prema Zakonu o javnim putevima okolni prostor državnog puta I reda M-22.1 (Segedinski put) podleže određenoj zaštiti koja je definisana i prethodnim uslovima JP "Putevi Srbije" i koji su u potpunosti primenjeni u ovom Planu. Za državne puteve I reda zaštitni pojas i pojas kontrolisane izgradnje iznose po 20 m.

Na Segedinskom putu se planira formiranje trake za desna skretanja gledajući u smeru porasta stacionaža, odnono u smeru od Palića ka Subotici, kao i trake za leva skretanja gledajući u smeru od Subotice ka Paliću. Planirana širina saobraćajnih traka je 3 m. Na ovaj način se obezbeđuje bezbedno isključivanje sa ove saobraćajnice. Osim toga planira se i izgradnja trotoara sa obe strane kolovoza kao i biciklističke staze južno od kolovoza širine po 2 m. Zbog dogradnje saobraćajne trake za desna skretanja biciklistička staza severno od kolovoza se jednim delom izmešta kako se ne bi ugrozila bezbednost odvijanja biciklističkog saobraćaja i to tako da ivica biciklističke staze bude udaljena cca 3,5 m od ivice planiranog kolovoza. Ukoliko uslovi odvijanja saobraćaja to budu zahtevali na raskrsnici Segedinskog puta (državnog puta I reda) i Istočne obilaznice postoji mogućnost postavljanja semfora.

U Ulici Vuka Mandušića se planira izgradnja kolovoza širine 7 m sa trakama za prestrojavanje u zoni raskrsnice sa planiranom gradskom saobraćajnicom I reda. Planira se izgradnja trotoara sa obe strane kolovoza, kao i biciklističke staze južno od planiranog kolovoza širine po 2 m.

U novoformiranoj gradskoj saobraćajnici I reda planira se izgradnja kolovoza širine 7 m sa trakama za prestrojavanje u zonama raskrsnica sa Ulicom Vuka Mandušića i Segedinskim putem. Sa obe strana planiranog kolovoza planira se izgradnja trotoara i biciklističkih staza širine po 2 m. Novoformirana ulica bi predstavljala deo Istočne obilaznice i nastavak već izgrađene saobraćajnice južno od Segedinskog puta.

2.3.2. JAVNE ZELENE POVRŠINE

U sklopu uređenja površina javne namene - ulica unutar obuhvaćenog prostora planirane su i javne zelene površine u kategoriji – ulično zelenilo.

Ulično zelenilo je planirano u vidu uređenih zelenih pojasa na mestima gde za to postoje uslovi.

Zatečeno ulično zelenilo u postojećim ulicama – drvoređi, ukoliko se zateknu na terenu, se zadržava i popunjava na odgovarajući način.

2.4. OPŠTI URBANISTIČKI USLOVI ZA MREŽU JAVNE KOMUNALNE INFRASTRUKTURE

2.4.1. ELEKTROENERGETSKA, GASOVODNA I TELEKOMUNIKACIONA MREŽA

Da bi se omogućilo priključenje novih objekata duž novoplanirane gradske saobraćajnice I reda potrebno je izgraditi podzemnu 20 i 0,4 kV mrežu. Prilikom izgradnje predmetnih sadržaja ispoštovati uslove gradnje u odnosu na postojeće elektroenergetske objekte. Planirana je izgradnja montažnobetonske trafostanice (MBTS) napona 20/0,4 kV/kV i snage do 2x630 kVA. Nakon izgradnje pomenute MBTS i izgradnjom 20 kV kablovskog voda od ČRS1 izvod „Đevdelijska“ iz RS „Istok“ do novoplanirane MBTS, steći će se uslovi za ukidanje postojećeg 20 kV dalekovoda u ulici Vuka Mandušića. Predviđa se postavljanje PVC cevi u zoni ispod svake raskrsnice zbog polaganja budućih kablovskih vodova koji će napajati reon buduće Industrijske zone Druge kasarne, a sve prema Prethodnim uslovima za izradu Plana detaljne regulacije gradske saobraćajnice I reda od Palmine ulice do državnog puta prvog reda M22.1 u Subotici izdatim od strane **Elektrovojvodina d.o.o. Novi Sad „Elektro distribucija Subotica“ u Subotici br. 3.30.4-1364/3-2009 od dana 20. 05. 2010. god.** Predviđa se izgradnja i javne ulične rasvete duž Ulice Vuka Mandušića i planirane gradske saobraćajnice I reda.

U cilju priključenja novih objekata na TT mrežu duž novoplanirane gradske saobraćajnice I reda potrebno je uz novoplanirane i postojeće saobraćajnice obostrano planirati koridore za telekomunikacione kablove, a ispod planiranog kolovoza predvideti PVC cevi za naknadno provlačenje TK kablova. Takođe, potrebno je predvideti prostor za gradnju nadzemnih objekata kao što su bazne stanice mobilne telefonije, ulični kontejneri za smeštaj TK opreme i sl. Potrebno je i postojeće objekte i TK kablove koji su potencijalno ugroženi izvođenjem radova zaštititi izmeštanjem, a sve to prema Prethodnim uslovima za izradu Plana detaljne regulacije gradske saobraćajnice I reda od Palmine ulice do državnog puta I reda M-22.1 u Subotici, izdatim od strane **„TELEKOMA SRBIJE“, DIREKCIJA ZA TEHNIKU, IJ SUBOTICA u Subotici br. 5384-108255/2 S.M. od 12. 05. 2010. god.**

Priključenje novih objekata duž novoplanirane saobraćajnice I reda na gasnu distributivnu mrežu biće moguće nakon izgradnje iste u delovima u kojima ona nije izgrađena, a gde bude postojao interes za priključenje objekata prema Prethodnim uslovima izdatim od **JKP „SUBOTICAGAS“ iz Subotice br. 137-1/10 od dana 20. 04. 2010. god.**

2.4.2. VODOVODNA I KANALIZACIONA MREŽA

Na predmetnom području potrebno je izgraditi javnu vodovodnu mrežu u Palminoj i Ulici Vuka Mandušića, te je povezati sa postojećom u Đevdelijskoj ulici i Vencu bratstva i jedinstva. Planirana javna vodovodna mreža je magistralna i prečnika najmanje 150 mm. Takođe je potrebno izgraditi javnu vodovodnu mrežu (sekundarnu) u Palminoj i Ulici Vuka Mandušića i povezati je sa postojećom magistralnom mrežom u Pribojskoj ulici i Vencu bratstva i jedinstva. Na sekundarnu vodovodnu mrežu se priključuju potrošači, dok je planirani magistralni vod isključivo tranzitni.

Protivpožarna zaštita objekata se rešava sa planirane vodovodne mreže.

Na predmetnom području potrebno je izgraditi javnu kanalizacionu mrežu duž Ulice Vuka Mandušića i Palmine. Trasa sanitarno-fekalne kanalizacije se priključuje na postojeći kolektor VII, izgrađen u Štipskoj ulici. Trasa atmosferske kanalizacije se priključuje na postojeći Radanovački kanal. Sistem kanaliziranja predmetnog područja je separativni.

2.5. OPŠTI REGULACIONI I NIVELACIONI USLOVI ZA UREĐENJE POVRŠINA JAVNE NAMENE – ULICA

Regulaciona širina planirane ulice utvrđena je u skladu sa funkcionalnim rangom saobraćajnice (gradska saobraćajnica I reda) i potrebama smeštaja planirane saobraćajne i komunalne infrastrukturne mreže.

Regulaciona linija jeste linija koja razdvaja površinu određene javne namene od površina predviđenih za druge javne i ostale namene.

Planom horizontalne regulacije ulica definisani su uslovi za dispoziciju saobraćajnih površina – kolovoza, trotoara u profilu ulice u odnosu na osu planiranih saobraćajnica.

Položaj saobraćajnica u uličnom koridoru je određen i definisan prelomnim tačkama osovine sa koordinatama na graf. prilogu br. 4.4.

Planom nivelacije utvrđena je visinska regulacija planiranih saobraćajnica u odnosu na postojeću nivelaciju terena i nivelete izgrađenih saobraćajnica. Izmena planiranih visinskih kota saobraćajnica je moguća u cilju poboljšanja tehničkog rešenja.

U odnosu na utvrđenu niveletu saobraćajnica potrebno je isplanirati teren pre početka građenja.

U odnosu na definisanu niveletu saobraćajnica utvrditi visinsku kotu prizemlja novih objekata.

2.6. USLOVI ZAŠTITE PROSTORA

2.6.1. AMBIJENTALNE CELINE OD KULTURNO ISTORIJSKOG ILI URBANISTIČKOG ZNAČAJA KAO I POPIS OBJEKATA ZA KOJE SE PRE OBNOVE ILI REKONSTRUKCIJE MORAJU IZRADITI KONZERVATORSKI ILI DRUGI USLOVI

Unutar granice plana nema evidentiranih kulturnih dobara, niti objekata ili ambijentalnih celina od graditeljskog, kulturnog ili istorijskog značaja za koje bi bilo potrebno propisati posebne mere zaštite.

2.6.2. OPŠTI I POSEBNI USLOVI ZA ZAŠTITU ŽIVOTNE SREDINE OD RAZLIČITIH VIDOVA ZAGAĐENJA I ZAŠTITE ŽIVOTA I ZDRAVLJA LJUDI

Opšti uslovi zaštite životne sredine obuhvataju sprovođenje normativa koji su GP-om zacrtani kroz uslove za izgradnju objekata, odnosno uređenje javnog građevinskog zemljišta u pogledu zastupljenosti uličnog zelenila u cilju zaštite okoline od buke i zagađenja, a u skladu sa rangom saobraćajnice i prostornim mogućnostima.

Opšti uslovi zaštite životne sredine obezbeđuju se pridržavanjem odredbi:

- **Zakona o zaštiti životne sredine** ("Službeni glasnik RS" br. 135/04), i drugim zakonima u ovoj oblasti koji tretiraju saobraćajnu i komunalnu infrastrukturu.
- **Pravilnika o dozvoljenom nivou buke u životnoj sredini** ("Sl. glasnik RS" br. 54/92) i drugih važećih propisa u ovoj oblasti.

Mere zaštite životne sredine, utvrđene kroz primenu zakonske regulative iz oblasti zaštite životne sredine, podrazumevaju efikasnu kontrolu kvaliteta činilaca životne sredine i uključivanje javnosti u donošenje odluka o pitanjima zaštite životne sredine.

2.6.3. USLOVI ZA ZAŠTITU OD POŽARA, ELEMENTARNIH NEPOGODA I UNIŠTAVANJA

Opšti uslovi zaštite od požara, elementarnih nepogoda i uništavanja od uticaja na uređenje i izgradnju prostora Plana podrazumevaju pridržavanje odredbi:

- **Zakona o zaštiti od požara** ("Službeni list RS" br. 37/88) i ("Službeni glasnik RS" 53/93, 67/93, 48/94 i 101/2005).
- **Pravilnika o tehničkim normativima za spoljnu i unutrašnju hidrantsku mrežu za gašenje požara** («Službeni list SFRJ» br. 39/91)

- **Pravilnika za elektroinstalacije niskog napona** («Službeni list SRJ» br. 28/95)
- **Zakona o odbrani** («Službeni glasnik RS» br. 45/91, 58/91, 53/93, 67/93 i 48/94) i drugih važećih propisa i normativa vezanih za ove oblasti.

Planirane saobraćajnice štitiće prostor u smislu prenošenja požara sa jedne na drugu prostornu celinu.

Prema minimalnoj niveleti terena od 110,23 m. n.v. prostor obuhvaćen planom nije direktno ugrožen od poplava površinskim i podzemnim vodama, pa se primenjuju opšte mere zaštite planiranjem odgovarajuće kanalizacione mreže.

2.7. NAMENA PROSTORA I BILANS POVRŠINA

2.7.1. NAMENA PROSTORA I KONCEPCIJA UREĐENJA I IZGRADNJE

Na osnovu utvrđene planske koncepcije uređenja i izgradnje prostora, bazirane na postavkama GUP-a, definisana je namena prostora prema načinu korišćenja prostora i podeli zemljišta na površinu javne namene i površinu ostale namene.

POVRŠINA JAVNE NAMENE – ulice - U okviru površine javne namene planirana je izgradnja saobraćajne infrastrukture (kolovoz, trotoar, biciklističke staze) u skladu sa rangom saobraćajnica, kao i komunalne infrastrukture (elektroenergetska, gasna i telekomunikaciona mreža sa objektima, vodovodna i kanalizaciona mreža). Dimenzionisanje javne saobraćajne i komunalne infrastrukture izvršeno je na bazi studija i planova razvoja primarne gradske komunalne infrastrukture zacrtanih od strane nadležnih institucija i komunalnih preduzeća.

Planom utvrđena regulaciona širina planirane saobraćajnice I reda unutar Planom obuhvaćenog područja iznosi 35 m i omogućava postavku svih njenih sadržaja po savremenijim standardima, uz obezbeđenje maksimalne protočnosti i tehničkih mera bezbednosti kolskog i pešačkog saobraćaja. Širina pojasa uličnog zelenila u znatnoj meri će doprineti ublažavanju uticaja intezivnog saobraćaja – buka, izduvni gasovi, prašina.

Površina javne namena – ulica obuhvata prostor od **3 ha i 16 ari**.

POVRŠINA OSTALE NAMENE – koristiće se u skladu sa namenom iz Generalnog plana Subotica - Palić za komercijalne funkcije. Razrada površine ostale namene nije predmet ovog Plana i obradiće se pojedinačnim urbanističkim uslovima.

2.7.2. BILANS POVRŠINA I URBANISTIČKI POKAZATELJI

<i>A) POVRŠINA JAVNE NAMENE - ULICA</i>	POVRŠINA (ari)	(%)
KOLOVOZ	126.00	40.00
TROTOARI	44.00	14.00
BICIKLISTIČKE STAZE	31.00	9.80
ULIČNO ZELENILO	114.00	36.20
UKUPNO:	316.00	100%

2.8. SREDNJOROČNI PROGRAM UREĐENJA POVRŠINA JAVNE NAMENE I IZVORI FINANSIRANJA PRIORITETNIH RADOVA NA UREĐIVANJU ZEMLJIŠTA

Za prostor u granicama Plana planirano je uređenje i komunalno opremanje ulica primarnom i sekundarnom saobraćajnom i komunalnom infrastrukturom.

Uređenje površine javne namene - ulica i njeno komunalno opremanje vršiće se prema utvrđenim prioritetima i dinamici realizacije.

Finansiranje uređenja površine javne namene i izgradnju javne saobraćajne i komunalne infrastrukture obezbediće Direkcija za izgradnju grada Subotice.

2.8.1. PROCENA POTREBNIH SREDSTAVA ZA UREĐENJE ZEMLJIŠTA

a.) Priprema zemljišta

Izrada plana detaljne regulacije	590.000,00 din.
Izrada geodetskog projekta, geodetski radovi, kopije plana	100.000,00 din.
Otkup zemljišta po cca 300,00 din/m ²	
6.070 m ² x 300,00 din/m ²	1.821.000,00 din.
UKUPNO:	2.511.000,00 din.

b.) Saobraćajna infrastruktura

U ulicama obuhvaćenim Planom planiran je kolovoz širine 7 metara, biciklističke staze i trotoari širine po 2 metra sa obe strane kolovoza, kao i dogradnja saobraćajnih traka za leva i desna skretanja.

Trotoari	4.400 m ² x 2000	=	8.800.000,00 din.
Biciklističke staze	3.100 m ² x 2000	=	6.200.000,00 din.
Kolovoz	12.600 m ² x 4000	=	50.400.000,00 din.
UKUPNO:			65.400.000,00 din.

c.) Vodovod i kanalizacija

Na predmetnom području potrebno je izgraditi javnu vodovodnu mrežu u Palminoj i Ulici Vuka Mandušića, te je povezati sa postojećom u Đevdelijskoj ulici i Vencu bratstva i jedinstva. Planirana javna vodovodna mreža je magistralna i prečnika najmanje 150 mm. Takođe je potrebno izgraditi javnu vodovodnu mrežu (sekundarnu) u Palminoj i Ulici Vuka Mandušića i povezati je sa postojećom magistralnom mrežom u Pribojskoj ulici i Vencu bratstva i jedinstva.

Na predmetnom području potrebno je izgraditi javnu kanalizacionu mrežu duž Ulice Vuka Mandušića i Palmine. Trasa sanitarno-fekalne kanalizacije se priključuje na postojeći kolektor VII, izgrađen u Štipskoj ulici. Trasa atmosferske kanalizacije se priključuje na postojeći Radanovački kanal. Sistem kanaliziranja predmetnog područja je separativni.

Atmosferska kanalizaciona mreža	600 m x 338.520,00	=	203.112.000,00 din
Fekalna kanalizaciona mreža	650 m x 27.350,00	=	17.777.500,00 din
Magistralna vodovodna mreža	660 m x 15.700,00	=	10.362.000,00 din
Sekundarna vodovodna mreža	660 m x 5.600,00	=	3.696.000,00 din
UKUPNO:			234.947.500,00 din

d.) Energetika i telekomunikaciona infrastruktura

Izgradnja MBTS 20/0,4 kV do 2x630 kVA			
1 kom	x	7.500.000,00	= 7.500.000,00 din
0,4 kV kabel 1.700 m	x	4.500,00	= 7.650.000,00 din
20 kV kabel 1.700 m	x	6.500,00	= 11.050.000,00 din
Javna rasveta na rasv. stubovima, visina 9 m			
70 kom.	x	95.000,00	= 6.650.000,00 din.
TT kabel 1.700 m	x	3.800,00	= 6.460.000,00 din <u>Gasovod</u>
1.700 m	x	4.200,00	= 7.140.000,00 din.
UKUPNO:			46.450.000,00 din

SVE UKUPNO 349.308.500,00 din

III PRAVILA GRAĐENJA**3.1. USLOVI ZA IZGRADNJU POVRŠINA JAVNE NAMENE - ULICA****3.1.1. Uslovi za izgradnju saobraćajne mreže**

Kolovoz u svim ulicama treba da se izgradi od asfalta, a biciklističke staze od asfalta ili betona, a trotoari od asfalta, betona ili popločanjem. Prema Generalnom planu Subotica – Palić do 2020. godine Ulica Vuka Mandušića je planirana kao saobraćajnica II reda sa širinom kolovoza od 7 m, jednostranim poprečnim nagibom i to za srednje težak saobraćaj. Planirana saobraćajnica I reda je širine 7 m sa jednostranim poprečnim nagibom i srednje teškim opterećenjem. Dogradnja saobraćajnih traka na Segedinskom putu je planirana od istog materijala kao i postojeći kolovoz i to za težak saobraćaj. Planirana širina trotoara i biciklističkih staza su po 2 m. Na mestima gde su obeleženi pešački prelazi visinu trotoara prilagoditi kretanju invalidnih lica sa odgovarajućim rampama.

Odvod atmosferskih voda sa svih saobraćajnih površina rešiti zatvorenom kanalizacijom putem slivnika.

Posebne površine za parkiranje putničkih automobila i teretnih vozila kao takve nisu planirane unutar regulacione širine ulice pa ih po potrebi treba formirati na parcelama van površina javne namene.

3.1.2. Pravila za izgradnju i uređenje javnih zelenih površina

U sklopu uređenja javnih površina - ulica unutar obuhvaćenog prostora planirane su i javne zelene površine u kategoriji – ulično zelenilo.

Ulično zelenilo je planirano u vidu drvoreda formiranih u pojasu slobodnih zelenih površina u regulacionoj širini ulice.

Nove drvorede treba podići gde to dozvoljavaju prostorni uslovi.

Pri podizanju drvoreda, kod ozelenjavanja ulica voditi računa o prostornoj mogućnosti – širina zelenog pojasa, udaljenostima od instalacija, saobraćajnih traka i objekata, te da formiranje zelenila ulica ne sme da ometa normalno kretanje pešaka, hendikepiranih lica i koloskog saobraćaja.

Kod podizanja drvoreda koristi se sledeći sadni materijal:

Acer sp. – javori

Celtis occidentalis – američki koprivić

Fraxinus augustifolia – poljski jasen

Koelreuteria paniculata – kelreuterija

Tilia argentea – srebrna lipa

Quercus robur pyramidalis – piramidalni hrast odnosno posebno oblikovane sadnice za drvored:

Crataegus sp. – glogovi

Hibiscus syriacus – hibisk itd.

Koristiti autohtone vrste prilagodljive gradskom profilu.

Na svim slobodnim površinama se podiže travnjak.

Prilikom formiranja i podizanja novih objekata ako se neki od postojećih kvalitetnih dendroloških materijala uništi ili ukloni, ono se mora nadoknaditi u skladu sa odredbom Zakona o zaštiti životne sredine („Službeni glasnik RS,, br. 135/2004). Na ulazu u blokove formirati po mogućnosti dekorativne vrste.

3.2. USLOVI ZA IZGRADNJU MREŽE I OBJEKATA JAVNE INFRASTRUKTURE

3.2.1. Pravila za izgradnju elektroenergetske, gasne i TT mreže

Elektroenergetska mreža

Elektroenergetsku mrežu realizovati prema sledećim uslovima:

Celokupnu elektroenergetsku mrežu graditi na osnovu glavnih projekata u skladu sa važećim zakonskim propisima.

Trafostanice graditi kao montažno betonske za rad na 20 kV naponskom nivou.

Elektroenergetsku mrežu na oba naponska nivoa kablirati.

Kablove polagati u zelenim površinama pored saobraćajnica i pešačkih staza na udaljenosti min. 1,0 m od kolovoza i 0,5 m od pešačkih staza.

Dubina ukopavanja kablova ne sme biti manja od 0,8m.

Svetiljke za javno osvetljenje postaviti na kandelaberske stubove odgovarajuće visine.

Za rasvetna tela koristiti živine svetiljke visokog pritiska ili natrijumove niskog (visokog) pritiska.

Elektroenergetsku mrežu polagati najmanje 1,0 m od temelja objekata i od saobraćajnica.

Pri ukrštanju sa saobraćajnicom kabel mora biti postavljen u zaštitnu cev a ugao ukrštanja treba da bude oko 90°.

Pri paralelnom vođenju energetskih i telekomunikacionih kablova najmanje rastojanje mora biti 0,50 m za kablove napona do 1 kV odnosno 1,0 m za kablove napona preko 1 kV. Ugao ukrštanja treba da bude 90°.

Paralelno polaganje elektroenergetskih kablova i cevi vodovoda i kanalizacije dozvoljeno je u horizontalnoj ravni pri čemu horizontalno rastojanje mora biti veće od 0,5 m.

Nije dozvoljeno polaganje elektroenergetskog kabla iznad ili ispod cevi vodovoda ili kanalizacije.

Pri ukrštanju elektroenergetskih kablova sa gasovodom vertikalno rastojanje mora biti veće od 0,30 m, a pri približavanju i paralelnom vođenju 0,50 m.

Gasovodna mreža

Tehnički normativi za projektovanje i polaganje gasovoda od PE cevi za radni pritisak do 4 bara određeni su odgovarajućim Pravilnikom za transport gasovitih goriva prema JUS H.F1.001. (Sl. List SRJ br. 20/92).

Gasovod niskog pritiska se vodi podzemno. Dubina polaganja gasovoda je 0,6-1,0 m od njegove gornje ivice.

Preporučuje se dubina od 0,8 m. Izuzetno je dozvoljena dubina 0,5 m kod ukrštanja sa drugim ukopanim instalacijama ili na izrazito teškom terenu, uz primenu dodatnih tehničkih mera zaštite. Lokacija rovova je u zelenom pojasu između trotoara i ivičnjaka kolovoza.

Trase rovova za polaganje gasne instalacije se postavljaju tako da gasna mreža zadovolji minimalna propisana odstojanja u odnosu na druge instalacije i objekte infrastrukture. Vrednosti minimalnih dozvoljenih rastojanja u odnosu na ukopane instalacije su:

Minimalna dozvoljena rastojanja	ukrštanje	paralelno vođenje
- drugi gasovod	0,2 m	0,4m
- vodovod, kanalizacija	0,2m	0,4m
- nisko i visoko naponski elektro kablovi	0,3m	0,6m
- telefonski kablovi	0,3m	0,5m
- tehnološka kanalizacija	0,2m	0,4m
- betonski šahtovi i kanali	0,2m	0,4m
- željeznička pruga i industrijski kolosek	1,5m	5,0m
- visoko zelenilo		1,5m
- temelj građevinski objekata		1,0m

- lokalni putevi i ulice	1,0m	0,5m
- magistralni i regionalni putevi	1,3m	1,0m
- benzinske pumpe		5,0m

Ukrštanje distributivnog gasovoda (DG) sa saobraćajnicama vrši se uz njegovo polaganje u zaštitnu cev ili kanal. Pri tome se mora obezbediti prirodna ventilacija kanala, zaštitne cevi ili podzemnog prolaza.

Pri polaganju distributivnih gasovoda treba preduzeti odgovarajuće mere zaštite postojećih instalacija u radnom pojasu.

Ukrštanje i paralelno vođenje sa drugim instalacijama se projektuje u skladu sa uslovima i saglasnostima nadležnih organa, a na sledeći način:

prolaz ispod puteva i ulica se izvodi u zaštitnoj čeličnoj cevi uz mehaničko podbušivanje na dubini od 1,0m; prolaz ispod kućne saobraćajnice se radi raskopavanjem ili podbušivanjem, u skladu sa dubinom rova; prolazi ispod ostalih kanala i rigola izvode se u zaštitnim cevima ili bez njih, raskopavanjem ili podbušivanjem na dubinu 1,0m do 2,0m u zavisnosti od mogućnosti na terenu.

Ukrštanje i paralelno vođenje u odnosu na ukopane instalacije treba projektovati da se zadovolje svi uslovi vlasnika predmetnih instalacija. Kod ukrštanja nastojati da se gasovod ukopa iznad drugih instalacija, u protivnom gasovod treba položiti u zaštitnu cev.

Gasni priključak

Gasni priključak je deo distributivnog gasovoda koji spaja uličnu mrežu sa unutrašnjom gasnom instalacijom. Gasne priključke izvoditi prema sledećim uslovima:

- trasa cevovoda se vodi najkraćim putem i mora ostati trajno pristupačna
 - cevovod mora biti bezbedan od oštećenja
 - cevovod polagati na dubinu ukopavanja od 0,6m do 1,0m a izuzetno na min 0,5m odnosno maksimum 2,0m
 - najmanje rastojanje cevovoda od svih ukopanih instalacija mora biti 0,2m
 - položaj i dubina ukopavanja kućnog gasnog priključka mora biti geodetski snimljen
 - početak priključka trajno označiti natpisnom pločicom
 - cevovod se kroz šupljine ili delove zgrade (terase, stepeništa) polaže u zaštitnu cev
 - pri uvođenju u zgradu prostorija mora biti suva i pristupačna, a cevovod mora biti pristupačan i zaštićen od mehaničkih oštećenja
 - ukopani i nadzemni delovi priključka od čeličnih cevi moraju se zaštititi od korozije bilo omotačima, premazima, katodno, galvanizacijom i dr.
 - gasni priključak završava na pristupačnom mestu glavnim zapornim cevnom zatvaračem, koji može da se ugradi neposredno po ulasku u zgradu ili van nje
 - položaj glavnog zapornog cevnog zatvarača se označava
- pri prvom puštanju gasa u gasni priključak potrebno je obezbediti potpuno odvođenje mešavine gasa i vazduha u atmosferu

Uslove i saglasnost za priključenje na gasnu mrežu potrebno je zatražiti od nadležne službe za distribuciju gasa.

Telekomunikaciona mreža

Celokupnu TT mrežu graditi na osnovu glavnih projekata u skladu sa važećim zakonskim propisima.

TT mreža će se u potpunosti graditi podzemno.

Dubina polaganja TT kablova treba da je najmanje 0,8 m.

TT mrežu polagati u uličnim zelenim površinama (udaljenost od visokog rastinja min. 1,5 m) pored saobraćajnica na rastojanju najmanje 1,0 m od saobraćajnica, ili pored pešačkih staza. U slučaju da se to ne može postići TT kablove polagati ispod pešačkih staza.

Pri ukrštanju sa saobraćajnicama kablovi moraju biti postavljeni u zaštitne cevi a ugao ukrštanja treba da bude 90°.

Pri paralelnom vođenju sa elektroenergetskim kablovima najmanje rastojanje mora biti 0,5 m za kablove napona do 1 kV i 1,0 m za kablove napona preko 1 kV. Pri ukrštanju sa gasovodom, vodovodom i kanalizacijom vertikalno rastojanje mora biti veće od 0,3 m a pri približavanju i paralelnom vođenju 0,5 m.

Za trase KDS mreže koristiti planirane trase TT vodova.

3.2.2. Pravila za izgradnju vodovodne i kanizacione mreže

Javna vodovodna mreža se gradi po prstenastom sistemu, gde god to lokalni uslovi dozvoljavaju.

Izvršiti izgradnju i priključenje planirane magistralne javne vodovodne mreže na postojeće magistralne vodove - na uglu Vuka Mandušića i Đevđelijske ulice i na uglu Palmine i Venca bratstva i jedinstva. Planirana magistralna vodovodna mreža ima tranzitni karakter.

Izvršiti izgradnju i priključenje planirane sekundarne vodovodne mreže na postojeće magistralne vodove u Pribojskoj ulici i Vencu bratstva i jedinstva. Sa planirane sekundarne vodovodne mreže se vrši vodosnabdevanje potrošača.

Duž javne vodovodne mreže se ugrađuju protivpožarni hidranti i to nadzemni, gde god to lokalni uslovi dozvoljavaju tj gde ne ometaju saobraćaj.

Prečnici magistralne vodovodne mreže su najmanje 150 mm.

Izvršiti izgradnju i i priključenje sanitarno-fekalne kanalizacione mreže na postojeći kanal – kolektor VII u Štipskoj ulici.

Izvršiti izgradnju i priključenje atmosferske kanalizacione mreže na postojeći Radanovački kanal.

Izvršiti zacevljenje Radanovačkog kanala prema uslovima i na način propisan od strane nadležnog vodoprivrednog preduzeća (mišljenje I-56-1/100 od 26.04.2010.)

Priključenje na kanalizacionu mrežu vršiti po mogućnosti u reviziona okna. Dno priključnog kanala mora biti izdignuto od kote dna sabirnog kanala (po mogućnosti priključivati se u gornju trećinu).

Dubina ukopavanja kod vodovodne mreže mora da obezbedi najmanje 1,0 m sloja zemlje iznad cevi, dok taj sloj zemlje kod kanalizacije ne sme biti manji od 0,8 m.

Izgradnja vodovodne i kanalizacione mreže se može vršiti fazno.

Uslovi i saglasnost za priključenje na javnu vodovodnu i kanalizacionu mrežu zatražiti od JKP "Vodovod i kanalizacija" iz Subotice.

3.3. POSEBNI USLOVI KOJIMA SE JAVNE POVRŠINE I JAVNI OBJEKTI OD OPŠTEG INTERESA ČINE PRISTUPAČNIM OSOBAMA SA INVALIDITETOM U SKLADU SA STANDRADIMA PRISTUPAČNOSTI

U rešavanju saobraćajnih površina, prilaza objektima i drugih elemenata uređenja i izgradnje prostora i objekata primeniti odredbe Pravilnika o uslovima za planiranje i projektovanje objekata u vezi sa nesmetanim kretanjem dece, starih, hendikepiranih i invalidnih lica ("Službeni glasnik RS" broj 18/97)

U skladu sa "standardima pristupačnosti" osigurati uslove za nesmetano kretanje i pristup osobama sa invaliditetom, deci i starim osobama na sledeći način:

- na svim pešačkim prelazima visinsku razliku između trotoara i kolovoza neutralisati obaranjem ivičnjaka.

3.4. USLOVI ZAŠTITE ŽIVOTNE SREDINE, TEHNIČKE, HIGIJENSKE, ZAŠTITE OD POŽARA, BEZBEDNOSNE I DRUGE USLOVE

Uslovi za zaštitu životne sredine

Građenje saobraćajne i ostale komunalne vršiti uz poštovanje svih važećih propisa iz oblasti zaštite životne sredine, zaštite od požara, sanitarne zaštite, bezbednosnim i drugim propisanim uslovima i posebnim uslovima u skladu sa specifičnošću objekta.

Planirana saobraćajnica štitiće prostor u smislu prenošenja požara sa jedne na drugu prostornu celinu.

Javni prostor ulice se ne može se koristiti za obavljanje delatnosti (skladištenje materijala i sl.) niti za parkiranje teških vozila i mašina.

U cilju sprečavanja ugrožavanja životne sredine potrebno je:

- Planirane ulice izvesti u utvrđenim regulacionim širinama, sa svim planiranim saobraćajnim površinama – kolovozi, trotoari. Saobraćajnice izgraditi od tvrdog materijala (asfalt, beton).

- Postojeće i planirane zelene površine urediti i održavati u skladu sa funkcijom (ulično zelenilo).

- Odvođenje otpadnih voda na prostoru rešavati putem javne kanalizacione mreže u cilju sprečavanja zagađenja podzemnih voda i recipijenta. Kvalitet voda koje se upuštaju u kanalizacionu mrežu treba da je u skladu sa propisanim kvalitetom koji utvrđuje nadležna vodoprivredna organizacija.

- Prostor opremiti planiranom infrastrukturom u celosti, što podrazumeva izgradnju svih planiranih infrastrukturnih objekata i vodova.

- Deponovanje kućnog smeća vrši se u odgovarajuće posude ili kontejnere u sopstvenom dvorištu za porodične stambene i poslovne objekte, odnosno u sklopu parcele, sa odvoženjem na gradsku deponiju, organizovano i putem nadležnog komunalnog preduzeća.

Zbog toga se treba pridržavati uslova propisanih:

Zakonom o zaštiti životne sredine ("Službeni Glasnik RS" broj 66/91), u sklopu ovog Zakona obuhvaćene su mere u vezi planiranja i izgradnje, zaštita vazduha, zaštita vode, zaštita zemljišta, zaštita šuma, zaštita biljnog i životinjskog sveta, zaštita prirodnih dobara, zaštita od jonizujućih zračenja, zaštita od otpadnih i opasnih materijala itd.

Zakonom o zaštiti od požara («Službeni glasnik SRS» broj 37/88).

Uslovi za zaštitu od elementarnih nepogoda i drugih većih opasnosti

Područje Grada Subotice na kojem se nalazi prostor obuhvaćen Planom, prema karti seizmičke regionalizacije SR Srbije u pogledu intenziteta zemljotresa spada u VII stepen Merkali-Kankani-Sibergove skale (MCS), pa je prilikom projektovanja objekata neophodna primena propisa o izgradnji na seizmičkom području ("Službeni list SFRJ" broj 39/64), sa strogim poštivanjem tehničkih mera zaštite pri izgradnji objekata.

Sa aspekta zaštite od mogućih prirodnih razaranja (zemljotres, orkansi vetrovi, sneg i drugo) planiranom dispozicijom objekata – slobodnostojeći objekti, odnosno disperzijom izgradnje, nižom spratnošću objekata i optimalnim regulacionim širinama ulica i planiranim površinama za javno zelenilo, umanjuje se ugroženost ljudi i dobara u slučaju bilo kakvih razaranja i katastrofa.

Mere zaštite u slučaju elementarnih nepogoda uglavnom se svode na operativne: organizaciju spašavanja, raskrčavanja, zbrinjavanja i asanacije.

Ugroženost od požara na prostoru u granicama plana otkloniće se izgradnjom hidrantske mreže na uličnoj vodovodnoj mreži potrebnog kapaciteta, kao i pridržavanjem uslova za obezbeđenje protivpožarne zaštite prilikom projektovanja i izgradnje objekata u skladu sa njihovom namenom (izborom građevinskog materijala, pravilnom ugradnjom instalacija) građenjem saobraćajnica optimalno dimenzionisanih u odnosu na rang saobraćajnice i procenjeni intenzitet saobraćaja, u pogledu širina kolovoza, radijusa krivina i dr.) i obezbeđenjem adekvatnog kolskog pristupa svakoj parceli i objektima.

Uslovi zaštite nepokretnih kulturnih i prirodnih dobara

Ukoliko bi se prilikom izvođenja građevinskih radova, naišlo na arheološka nalazišta ili značajna kulturna dobra, obaveza izvođača i investitora je da o tome obavesti nadležne organe koji će nakon izvršenog uvida na terenu propisati način i uslove njihove dalje zaštite.

Vršenje radova na iskopavanju i istraživanju arheoloških nalazišta i njihove zaštite dozvoljeno je u granicama Plana i sprovodi se u skladu i prema odredbama Zakona o kulturnim dobrima.

3.5. ELEMENTI ZA PARCELACIJU POVRŠINE JAVNE NAMENE

RAZGRANIČENJE POVRŠINE JAVNE NAMENE od površine ostale namene (zemljište unutar blokova namenjeno za komercijalne funkcije) izvršeno je utvrđivanjem regulacionih linija sa elementima za obeležavanje koja je prikazana na grafičkom prilogu br. 4.3.

Temeljem članka 35. stavak 10. i članka 46. stavak 1. Zakona o planiranju i izgradnji („Službeni glasnik RS”, broj 72/09 i 81/09-isp. i 81/09-isp.), članka 9. stavak 5. Zakona o strateškoj procjeni utjecaja na okoliš („Službeni glasnik RS”, broj 135/04) i članka 33. stavak 1. točka 5. Statuta Grada Subotice („Službeni list Općine Subotica”, br. 26/08 i 27/08-isp. i 27/08-isp.),

Skupština grada Subotice, na 19. sjednici održanoj dana 28. 09. 2010. godine, donijela je

ODLUKU

o izradi Plana detaljne regulacije za proširenje kompleksa Zoološkog vrta na Paliću

Članak 1.

Ovom Odlukom pristupa se izradi Plana detaljne regulacije za proširenje kompleksa Zoološkog vrta na Paliću (u daljem tekstu: Plan).

Članak 2.

Ciljevi izrade Plana su:

- definiranje uvjeta za izgradnju objekata unutar predviđenih granica Plana u cilju privođenja predmetnog prostora planiranoj namjeni – topličkom turizmu, a koja je utvrđena u Generalnom planu Subotica-Palić do 2020. godine (“Službeni list Općine Subotica” br. 16/06, 17/06-isp. i 28/06);

- utvrđivanje površina javne namjene za regulaciju: ulica (proširivanje regulacije postojećih i definiranje prodora novih ulica) radi osiguravanja potrebnog prometnog kapaciteta i stvaranja uvjeta za normalno odvijanje prometa, izgradnju prometne i komunalne infrastrukture; planirane prometnice II. reda uz granicu građevinskog područja; kao i za proširenje postojećeg kompleksa Zoološkog vrta na Paliću;

- očuvanje kulturnih vrijednosti i poboljšanje kvalitete života.

Članak 3.

Planom je obuhvaćen prostor od cca 14,0 ha u istočnom dijelu prostora obuhvaćenog granicama građevinskog područja utvrđenog Generalnim planom Subotica-Palić do 2020. godine ("Službeni list Općine Subotica" br. 16/06, 17/06 i 28/06).

Granica Plana sa sjeverne, istočne i većim dijelom južne strane se poklapa s granicom Plana detaljne regulacije za dio prostora „Lječilišta Palić“ na Paliću («Službeni list Općine Subotica» br. 7/07), a u nastavku je čini južna regulacija atarskog puta (k. č. 14791 K.O. Novi grad), sa zapadne strane granica se, većim dijelom, poklapa s granicom građevinskog područja utvrđenog Generalnim planom Subotica-Palić do 2020. godine i dalje nastavlja pravocrtno do sjeverne granice Plana.

Obuhvaćeni prostor je u okviru u područja Parka prirode «Palić» koje je stavljeno pod zaštitu Odlukom o stavljanju pod zaštitu parka prirode «Palić» i spomenika prirode u njemu («Službeni list Općine Subotica», br. 8/96, 43/02 i 16/03) kao i područja Lječilišta «Palić» koje je utvrđeno Uredbom o utvrđivanju područja Lječilišta "Palić" Subotica («Službeni glasnik RS», br. 31/99).

Planom je obuhvaćen dio bloka 20.1., za koji je Generalnim planom Subotica-Palić do 2020. godine, kao dalja planska razrada, utvrđena obveza izrade plana detaljne regulacije.

Članak 4.

Planski dokument sadrži tekstualni i grafički dio i obvezne priloge, a izrađuje se u analognom i digitalnom obliku.

Članak 5.

Rok za izradu Plana je šest mjeseci od dana stupanja na snagu ove Odluke.

Članak 6.

Za izradu Plana sredstva se osiguravaju iz proračuna Grada Subotice, na temelju Ugovora br. 27-26/10 od 04.03.2010. godine sklopljenog između Javnog poduzeća „Ravnateljstvo za izgradnju Grada Subotice“ i Javnog poduzeća „Zavod za urbanizam Grada Subotice“ koje će izraditi Plan.

Članak 7.

Pristupa se strateškoj procjeni utjecaja na okoliš za Plan iz članka 1. ove Odluke na temelju Rješenja Službe za građevinarstvo Gradske uprave Grada Subotice IV-02-350-24.2/2010 od 30. 08. 2010. godine.

Članak 8.

Nacrt Plana i Izvješće o strateškoj procjeni utjecaja plana na okoliš se izlažu na javni uvid u trajanju od 30 dana u Gradskoj kući u Subotici, Trg slobode 1.

Članak 9.

Ova odluka se donosi po prethodno pribavljenom mišljenju Povjerenstva za planove.

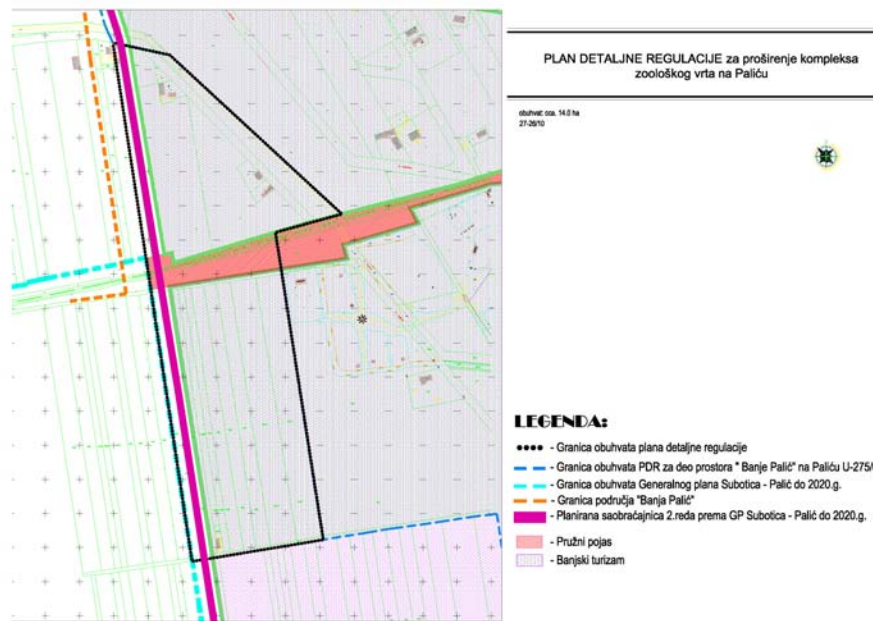
Članak 10.

Ova odluka stupa na snagu osmog dana od dana objavljivanja u „Službenom listu Grada Subotice“.

Republika Srbija
Autonomna Pokrajina Vojvodina
Grad Subotica
Skupština grada Subotice
Broj: I-00-011-105/2010
Dana: 28. 09. 2010. god.

S u b o t i c a

Predsjednik Skupštine grada Subotice
Slavko Parać, v. r.



Republika Srbija
Autonomna Pokrajina Vojvodina
Grad Subotica
Gradska uprava
Služba za građevinarstvo
Broj: IV-02-350- 24.1/2010
Dana: 30. 08. 2010.
Trg slobode br. 1

Na temelju članka 9. stavak 1. i članka 11. stavak 1. Zakona o strateškoj procjeni utjecaja na okoliš („Službeni glasnik RS“, broj 135/04), a u svezi članka 46. Zakona o planiranju i izgradnji („Službeni glasnik RS“ br. 72/09 i 81/09-ispr.) i članka 44. Odluke o Gradskoj upravi («Službeni list Grada Subotice» broj 6/10), Služba za građevinarstvo donosi:

R J E Š E N J E

o pristupanju strateškoj procjeni utjecaja Plana detaljne regulacije za proširenje kompleksa Zoološkog vrta na Paliću na okoliš

1. Pristupa se Strateškoj procjeni utjecaja na okoliš Plana detaljne regulacije za proširenje kompleksa Zoološkog vrta na Paliću.

2. Ciljevi izrade Plana su:

- definiranje uvjeta za izgradnju objekata unutar predviđenih granica Plana u cilju privođenja predmetnog prostora planiranoj namjeni – topličkom turizmu utvrđenoj u Generalnom planu Subotica-Palić do 2020. („Službeni list općine Subotica” br. 16/06, 17/06-ispr. i 28/06);

- utvrđivanje površina javne namjene za regulaciju: ulica (proširivanje regulacije postojećih i definiranje prodora novih ulica) radi osiguravanja potrebnog prometnog kapaciteta i stvaranja uvjeta za

normalno odvijanje prometa, izgradnju prometne i komunalne infrastrukture; planirane prometnice II. reda uz granicu građevinskog područja; kao i za proširenje postojećeg kompleksa Zoološkog vrta na Paliću;

- očuvanje kulturnih vrijednosti i poboljšanje kvalitete života.

3. Planom detaljne regulacije obuhvaćen je prostor od cca 14,0 ha u istočnom dijelu prostora obuhvaćenog granicama građevinskog područja utvrđenog Generalnim planom Subotica-Palić do 2020. godine („Službeni list općine Subotica” br. 16/06, 17/06- ispravak i 28/06).

Granica plana sa sjeverne, istočne i većim dijelom južne strane se poklapa s granicom PDR za dio prostora „Lječilišta Palić“, (elaborat U-275/04; Službeni list općine Subotica br. 7/2007), a u nastavku je čini južna regulacija atarskog puta (k.č. 14791 K.O. Novi grad), sa zapadne strane granica se, većim dijelom, poklapa s granicom građevinskog područja utvrđenog Generalnim planom Subotica-Palić do 2020. godine i dalje nastavlja pravocrtno do sjeverne granice plana.

Obuhvaćeni prostor je u okviru «Parka prirode Palić» (« Službeni list općine Subotica», br. 8/96, 43/02 i 16/03) i «Lječilišta Palić » («Službeni list RS « br. 31/99).

Planom je obuhvaćen dio bloka 20.1., za koji je Generalnim planom Subotica-Palić do 2020. godine, kao dalja planska razrada, utvrđena obveza izrade plana detaljne regulacije.

4. U okviru strateške procjene utjecaja Plana na okoliš razmatrat će se postojeće stanje okoliša na području obuhvaćenom planom, značaj i karakteristike plana, karakteristike utjecaja planiranih sadržaja na mikro i makrolokaciju i druga pitanja i

problemi zaštite okoliša u skladu s kriterijima za određivanje mogućih značajnih utjecaja plana na okoliš, a uzimajući u obzir planirane namjene, kao i činjenicu da se obuhvaćeni prostor nalazi u okviru «Parka prirode Palić» («Službeni list općine Subotica», br. 8/96, 43/02 i 16/03) i Lječilišta “Palić” («Službeni list RS» br. 31/99).

Strateškom procjenom utjecaja plana na okoliš, neće se razmatrati prekogranična priroda utjecaja na okoliš.

5. O izvršenoj strateškoj procjeni utjecaja plana na okoliš sastavit će se Izvješće koje će obuhvatiti obvezne elemente, utvrđene u članku 12. Zakona o strateškoj procjeni utjecaja na okoliš („Službeni glasnik RS“, br. 135/04):

1. polazne osnove;
2. opće i posebne ciljeve strateške procjene i izbor indikatora;
3. procjenu mogućih utjecaja s opisom mjera predviđenih za smanjenje negativnih utjecaja;
4. smjernice za izradu strateških procjena utjecaja za planove na nižim hijerarhijskim razinama i procjene utjecaja projekata na okoliš;
5. program praćenja stanja okoliša tijekom provedbe Plana;
6. prikaz korištene metodologije i teškoće u izradi Strateške procjene;
7. prikaz načina odlučivanja i načina na koji su pitanja okoliša uključena u Plan, opis razloga odlučujućih za izbor Plana s aspekta varijantnih rješenja i prikaz načina na koji su pitanja okoliša uključena u Plan i Program;
8. zaključke do kojih se došlo tijekom izrade izvješća o strateškoj procjeni predstavljene na način razumljiv javnosti;
9. druge podatke od značaja za stratešku procjenu.

U okviru polaznih osnova strateške procjene utvrdit će se postojeće stanje i kvaliteta čimbenika okoliša (zraka, zemljišta, površinskih voda i buke) u granicama plana.

U slučaju nepostojanja relevantnih podataka, izvršit će se ciljane mjerenja u skladu sa zakonom.

6. Za nositelja izrade Izvješća o strateškoj procjeni određuje se JP “Zavod za urbanizam Grada Subotice”.

Nositelj izrade Izvješća o strateškoj procjeni će formirati multidisciplinarni stručni tim sastavljen od zaposlenih s odgovarajućim ovlaštenjima i licencijama i po potrebi angažiranih stručnih osoba ili organizacija koji su kvalificirani za analizu elemenata strateške procjene.

Rok za izradu Izvješća o strateškoj procjeni je šest mjeseci od stupanja na snagu Odluke o izradi Plana.

Sredstva za izradu Izvješća se osiguravaju iz proračuna Grada Subotice.

7. Tijelo ovlašteno za pripremu plana, Gradska uprava–Služba za građevinarstvo, osigurat će sudjelovanje zainteresiranih tijela i organizacija, koje imaju interes u donošenju odluka koje se odnose na zaštitu okoliša u skladu s člankom 18. Zakona o strateškoj procjeni utjecaja na okoliš (“Službeni glasnik RS”, broj 135/04).

Izvješće o strateškoj procjeni utjecaja plana je dio dokumentacije koja se prilaže uz Plan detaljne regulacije za proširenje kompleksa Zoološkog vrta na Paliću i bit će izloženo na javni uvid zajedno s nacrtom plana u skladu s člankom 19. Zakona o strateškoj procjeni utjecaja na okoliš (“Službeni glasnik RS”, broj 135/04) i člankom 50. Zakona o planiranju i izgradnji (“Službeni glasnik RS”, broj 72/09).

8. Ovo Rješenje čini sastavni dio Odluke o izradi Plana.

9. Ovo Rješenje se objavljuje u „Službenom listu Grada Subotice“

O b r a z l o ž e n j e

Služba za građevinarstvo Gradske uprave Subotice u postupku donošenja ovoga rješenja, uzimajući u obzir činjenicu da se obuhvaćeni prostor nalazi u okviru «Parka prirode Palić» («Službeni list općine Subotica», br. 8/96, 43/02 i 16/03), “Lječilišta Palić” («Službeni list RS» br. 31/99), na temelju Smjernica za izradu strateških procjena na nižim hijerarhijskim razinama i procjene utjecaja projekata na okoliš danih u Strateškoj procjeni utjecaja generalnog plana Subotica-Palić do 2020. godine na okoliš («Službeni list općine Subotica» broj 16/2006, 17/2006-ispr. i 28/2006), je sastavila prijedlog Rješenja da se za ovaj plan pristupa strateškoj procjeni utjecaja na okoliš.

Na temelju članka 11. stavak 1. Zakona o strateškoj procjeni utjecaja na okoliš („Službeni Glasnik RS“, br.135/04) Prijedlog rješenja je upućen na Službi za komunalne poslove, poduzetništvo i zaštitu okoliša Gradske uprave Subotice, Pokrajinskom Zavodu za zaštitu prirode Novi Sad, Javnom vodoprivrednom poduzeću „Vode Vojvodine“ Novi Sad, JKP “Vodovod i Kanalizacija”, JKP «Čistoća i zelenilo», Zavodu za zaštitu zdravlja i Vodoprivrednom poduzeću «Severna Bačka»

U zakonskom roku su pristigla Mišljenja Službe za komunalne poslove, poduzetništvo i zaštitu okoliša Gradske uprave Subotica br. IV-10-501-253/2010. od 19. 08. 2010. godine, Zavoda za zaštitu prirode R.J. Novi Sad br. 03-672/2 od 25. 08. 2010. godine i Javnog vodoprivrednog poduzeća „Vode Vojvodine“ Novi Sad br. I-1258/3-10 od 23. 08. 2010., koji su dali pozitivno mišljenje na sadržaj predloženoga Rješenja.

U zakonskom roku nisu pristigla Mišljenja JKP “Vodovod i Kanalizacija”, Zavoda za zaštitu

zdravlja, Vodoprivrednog poduzeća «Severna Bačka» i JKP «Čistoća i zelenilo.

Prema članku 9. stavak 1. Zakona o strateškoj procjeni utjecaja na okoliš odluku o izradi strateške procjene donosi tijelo ovlašteno za pripremu plana i programa po prethodno pribavljenom mišljenju tijela ovlaštenog za poslove zaštite okoliša i drugih zainteresiranih tijela i organizacija.

Na temelju navedenog, Služba za građevinarstvo Gradske uprave Subotice je donijela Rješenje kao u pravorijeku.

Šef Službe

Zoran Čopić dipl. pravnik v. r.

Temeljem članka 35. stavak 10. i članka 46. stavak 1. Zakona o planiranju i izgradnji („Službeni glasnik RS”, broj 72/09 i 81/09-ispisak), članka 9. stavak 5. Zakona o strateškoj procjeni utjecaja na okoliš („Službeni glasnik RS” broj 135/04) i članka 33. stavak 1. točka 5. Statuta Grada Subotice („Službeni list Općine Subotica”, br. 26/08 i 27/08-ispisak),

Skupština grada Subotice, na 19. sjednici održanoj dana 28. 09. 2010. godine, donijela je

ODLUKU

o izradi Plana detaljne regulacije za „Vikend naselje“ na Paliću

Članak 1.

Ovom Odlukom pristupa se izradi Plana detaljne regulacije za „Vikend naselje“ na Paliću (u daljem tekstu: Plan).

Članak 2.

Ciljevi izrade Plana su:

- definiranje uvjeta za izgradnju objekata unutar granica Plana u cilju privođenja obuhvaćenog prostora namjeni utvrđenoj u Generalnom planu Subotica-Palić do 2020. godine („Službeni list općine Subotica”, br. 16/06, 17/06-ispisak i 28/06) – topličkom turizmu;
- utvrđivanje površina javne namjene za regulaciju:
 - ulica (proširivanje regulacije postojećih i definiranje prodora novih ulica) radi osiguravanja potrebnog prometnog kapaciteta i stvaranja uvjeta za normalno odvijanje prometa, izgradnju prometne i komunalne infrastrukture, kao i definiranje,
 - javnih površina – obalnog pojasa uz jezero Palić u cilju uređenja „pješčane plaže“ i osiguranja kontinuiteta prohodnosti uz jezero Palić, a prema postavkama Generalnog plana i
 - površina za izgradnju javnih objekata za koje se utvrđuje opći interes, u skladu s posebnim zakonom;
- očuvanje prirodnih vrijednosti i poboljšanje kvalitete okoliša.

Članak 3.

Planom je obuhvaćen prostor od cca 22,5 ha uz istočnu obalu jezera Palić, koji se nalazi u istočnom dijelu prostora obuhvaćenog granicama građevinskog rajona utvrđenog Generalnim planom Subotica-Palić do 2020. godine.

Granicu Plana sa zapada definira obala jezera Palić; sa sjevera i istoka granica se poklapa s granicom Plana detaljne regulacije za dio prostora „Lječilišta Palić“ („Službeni list Općine Subotica” br. 7/07); sa sjeverne strane je sportsko-rekreacijski centar; a s istočne strane „obilazna“ – Novosadska cesta; južnu granicu plana čine sjeverne međne linije k.č. 1641/7, 1638 i 1636 K.O. Palić.

Površina prostora unutar granica Plana je cca 18,1 ha.

Granicom obuhvata Plana, pored navedene površine unutar granica Plana, obuhvaćen je i dio vodene površine jezera Palić (delovi čestica 2530/1, 2514 i 2508 K.O. Palić) u površini od cca 4,4 ha.

Članak 4.

Planski dokument sadrži tekstualni i grafički dio i obvezne priloge, a izrađuje se u analognom i digitalnom obliku.

Članak 5.

Rok za izradu Plana je sedam mjeseci od dana stupanja na snagu ove Odluke.

Članak 6.

Sredstva za izradu Plana osigurat će «Park Palić» d.o.o. Palić, Kanjiška cesta 17/a, na temelju Ugovora br. 27-91/10 od 27. 05. 2010. godine, sklopljenog s Javnim poduzećem „Zavod za urbanizam Grada Subotice”, koje će izraditi Plan.

Članak 7.

Pristupa se strateškoj procjeni utjecaja na okoliš za Plan iz članka 1. ove odluke na temelju Rješenja Službe za građevinarstvo Gradske uprave Grada Subotice IV-02-350-21.2/2010 od 30. 08. 2010. godine.

Članak 8.

Nacrt Plana i Izvješće o strateškoj procjeni utjecaja plana na okoliš se izlaže na javni uvid u trajanju od 30 dana u Gradskoj kući u Subotici, Trg slobode 1.

Članak 9.

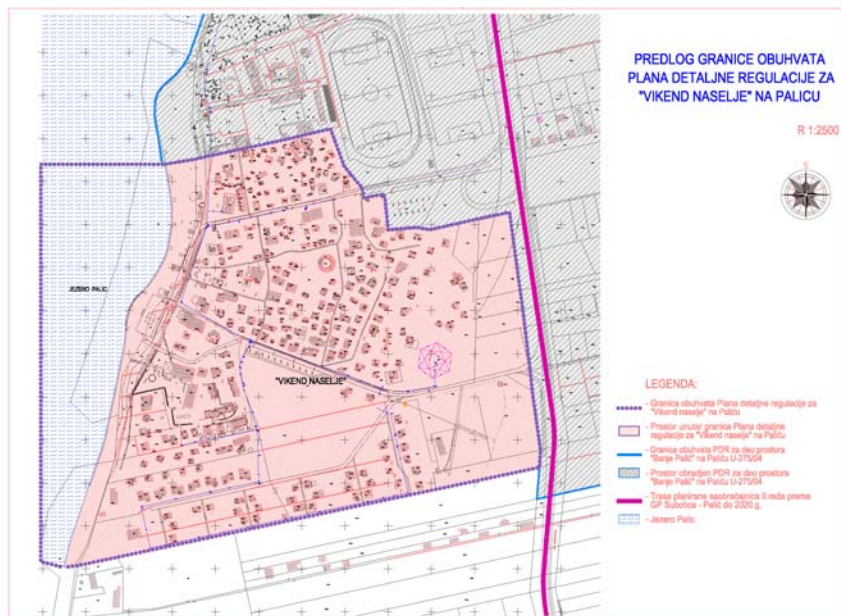
Ova odluka se donosi po prethodno pribavljenom mišljenju Povjerenstva za planove.

Članak 10.

Ova odluka stupa na snagu osmog dana od dana objavljivanja u „Službenom listu Grada Subotice”.

Republika Srbija
Autonomna Pokrajina Vojvodina
Grad Subotica
Skupština grada Subotice
Broj: I-00-011-106/2010
Dana: 28. 09. 2010. god.

S u b o t i c a
Predsjednik Skupštine grada Subotice
Slavko Parać, v. r.



Republika Srbija
Autonomna Pokrajina Vojvodina
Grad Subotica
Gradska uprava
Služba za građevinarstvo
Broj: IV-02-350- 21.2/2010
Dana: 30. 08. 2010.
Trg slobode br. 1

Na temelju članka 9. stavak 1. Zakona o strateškoj procjeni utjecaja na okoliš („Službeni glasnik RS“, broj 135/04), a u svezi članka 46. Zakona o planiranju i izgradnji („Službeni glasnik RS“, broj 72/09 i 81/09- ispravak) i članka 44. Odluke o Gradskoj upravi («Službeni list Grada Subotice» broj 6/10), Služba za građevinarstvo donosi:

R J E Š E N J E

o pristupanju strateškoj procjeni utjecaja Plana detaljne regulacije za „Vikend naselje“ na Paliću na okoliš

1. Pristupa se Strateškoj procjeni utjecaja na okoliš Plana detaljne regulacije za „Vikend naselje“ na Paliću.

2. Ciljevi izrade plana su: definiranje uvjeta za izgradnju objekata unutar predviđenih granica Plana u cilju privođenja predmetnog prostora namjeni utvrđenoj u Generalnom planu Subotica-Palić do 2020. (“Službeni list općine Subotica” br. 16/06,

17/06-ispr. i 28/06) – topličkom turizmu, utvrđivanje površina javne namjene za regulaciju ulica, obalnog pojasa uz jezero Palić u cilju uređenja „pješčane plaže“, utvrđivanju površina za izgradnju javnih objekata za koje se utvrđuje opći interes i očuvanje prirodnih vrijednosti i poboljšanje kvalitete okoliša.

3. Planom detaljne regulacije za „Vikend naselje“ na Paliću obuhvaćen je prostor od cca 22,5 ha uz istočnu obalu jezera Palić, koji se nalazi u istočnom dijelu prostora obuhvaćenog granicama građevinskog rajona utvrđenog Generalnim planom Subotica-Palić do 2020. godine.

Granicu plana sa zapada definira obala jezera Palić; sa sjevera i istoka granica se poklapa s granicom PDR za dio prostora „Lječilišta Palić“ («Službeni list Općine Subotica» br. 7/07), sa sjeverne strane je sportsko-rekreacijski centar, a sa istočne strane „obilazna“ – Novosadska cesta; južnu granicu plana čine sjeverne međne linije k.č. 1641/7, 1638 i 1636 K.O. Palić. Površina prostora unutar granica plana je cca 18,1 ha.

Granicom obuhvata plana, pored navedene površine unutar granica plana, obuhvaćen je i dio vodene površine jezera Palić (dijelovi čestica 2530/1, 2514 i 2508 K.O. Palić) u površini od cca 4,4 ha.

4. U okviru strateške procjene a Plana na okoliš, razmatrat će se postojeće stanje okoliša na području obuhvaćenom planom, značaj i karakteristike plana, karakteristike utjecaja planiranih

sadržaja na mikro i makrolokaciju i druga pitanja i problemi zaštite okoliša u skladu s kriterijima za određivanje mogućih značajnih utjecaja plana na okoliš a uzimajući u obzir planirane namjene, kao i činjenicu da se obuhvaćeni prostor nalazi u okviru «Parka prirode Palić» («Službeni list Općine Subotica», br. 8/96, 43/02 i 16/03) i Lječilišta «Palić» («Službeni list RS « br. 31/99).

Strateškom procjenom utjecaja plana na okoliš neće se razmatrati prekogranična priroda utjecaja na okoliš.

5. O izvršenoj strateškoj procjeni utjecaja plana na okoliš sastavit će se Izvješće koje će obuhvatiti obvezne elemente, utvrđene u članku 12. Zakona o strateškoj procjeni utjecaja na okoliš („Službeni glasnik RS“, br. 135/04).

Obvezni elementi Izvješća o strateškoj procjeni su:

1. polazne osnove;
2. opći i posebni ciljevi strateške procjene i izbor indikatora;
3. procjena mogućih utjecaja s opisom mjera predviđenih za smanjenje negativnih utjecaja;
4. smjernice za izradu strateških procjena utjecaja za planove na nižim hijerarhijskim razinama i procjene utjecaja projekata na okoliš;
5. program praćenja stanja okoliša tijekom provedbe Plana;
6. prikaz korištene metodologije i teškoća u izradi Strateške procjene;
7. prikaz načina odlučivanja i načina na koji su pitanja okoliša uključena u Plan, opis razloga odlučujućih za izbor Plana s aspekta varijantnih rješenja i prikaz načina na koji su pitanja okoliša uključena u Plan i Program;
8. zaključke do kojih se došlo tijekom izrade izvješća o strateškoj procjeni predstavljene na način razumljiv javnosti;
9. druge podatke od značaja za stratešku procjenu.

U okviru polaznih osnova strateške procjene utvrdit će se postojeće stanje i kvaliteta čimbenika okoliša (zrak, zemljište, površinske vode i buka) u granicama plana.

U slučaju nepostojanja relevantnih podataka, izvršit će se ciljana mjerenja u skladu sa zakonom.

6. Za nositelja izrade Izvješća o strateškoj procjeni određuje se JP «Zavod za urbanizam Grada Subotice».

Nositelj izrade Izvješća o strateškoj procjeni će formirati multidisciplinarni stručni tim sastavljen od zaposlenih s odgovarajućim ovlaštenjima i licencijama i po potrebi angažiranih stručnih osoba ili organizacija koji su kvalificirani za analizu elemenata strateške procjene.

Rok za izradu Izvješća o strateškoj procjeni je 60 dana od stupanja na snagu Odluke o izradi Plana.

Sredstva za izradu Izvješća osigurat će «Park Palić» d.o.o. Palić, Kanjiška cesta 17/a.

7. Tijelo ovlašteno za pripremu plana, Gradska uprava–Služba za građevinarstvo, osigurat će sudjelovanje zainteresiranih tijela i organizacija, koje imaju interes u donošenju odluka koje se odnose na zaštitu okoliša u skladu s člankom 18. Zakona o strateškoj procjeni utjecaja na okoliš ("Službeni glasnik RS", broj135/04).

Izvješće o strateškoj procjeni utjecaja plana je dio dokumentacije koja se prilaže uz Plan detaljne regulacije za „Vikend naselje“ na Paliću i bit će izloženo na javni uvid zajedno s Nacrtom plana u skladu s člankom 19. Zakona o strateškoj procjeni utjecaja na okoliš ("Službeni glasnik RS", broj135/04) i člankom 50. Zakona o planiranju i izgradnji ("Službeni glasnik RS", broj 72/09).

8. Ovo Rješenje čini sastavni dio odluke o izradi Plana.

9. Ovo Rješenje se objavljuje u „Službenom listu Grada Subotice“

O b r a z l o ž e n j e

Služba za građevinarstvo Gradske uprave Subotice u postupku donošenja ovoga rješenja, uzimajući u obzir činjenicu da se obuhvaćeni prostor nalazi u okviru « Parka prirode Palić» (« Službeni list općine Subotica», br. 8/96, 43/02 i 16/03), Lječilišta «Palić» («Službeni list RS « br. 31/99), na temelju Smjernica za izradu strateških procjena na nižim hijerarhijskim razinama i procjene utjecaja projekata na okoliš, danih u Strateškoj procjeni utjecaja generalnog plana Subotica-Palić do 2020. godine na okoliš («Službeni list općine Subotica», broj 16/2006, 17/2006-ispravak i 28/2006), je sastavila prijedlog Rješenja o pristupanju strateškoj procjeni utjecaja na okoliš.

Na temelju članka 11. stavak 1. Zakona o strateškoj procjeni utjecaja na okoliš („Službeni Glasnik RS“, br. 135/04) Prijedlog rješenja je upućen na Službi za komunalne poslove, poduzetništvo i zaštitu okoliša Gradske uprave Subotice, Pokrajinskom Zavodu za zaštitu prirode Novi Sad, Javnom vodoprivrednom poduzeću „Vode Vojvodine“ Novi Sad, JKP «Vodovod i Kanalizacija», JKP «Čistoća i zelenilo», Zavodu za zaštitu zdravlja i Vodoprivrednom poduzeću «Sjeverna Bačka»

U zakonskom roku su pristigla Mišljenja Službe za komunalne poslove, poduzetništvo i zaštitu okoliša Gradske uprave Subotica br. IV-10-501-

250/2010 od 19. 08. 2010. godine, JKP «Čistoća i zelenilo» br. 1617-10 od 17. 08. 2010. god., Javnog vodoprivrednog poduzeća „Vode Vojvodine“ Novi Sad br. I-1253/3-10 od 23. 08. 2010. godine i Zavoda za zaštitu prirode R. J. Novi Sad br. 03-671/2 od 25. 08. 2010. godine, koji su dali pozitivno mišljenje na sadržaj predloženoga Rješenja.

U zakonskom roku nisu pristigla Mišljenja od JKP “Vodovod i Kanalizacija”, Zavoda za zaštitu zdravlja i Vodoprivrednog poduzeća «Sjeverna Bačka».

Prema članku 9. stavak 1. Zakona o strateškoj procjeni utjecaja na okoliš odluku o izradi strateške procjene donosi tijelo ovlašteno za pripremu plana i programa po prethodno pribavljenom mišljenju tijela ovlaštenog za poslove zaštite okoliša i drugih zainteresiranih tijela i organizacija.

Na temelju navedenog, Služba za građevinarstvo Gradske uprave Subotice je donijela Rješenje kao u pravorijeku.

Šef Službe

Zoran Čopić dipl. pravnik v. r.

Temeljem članka 35. stavak 10. i članka 46. stavak 1. Zakona o planiranju i izgradnji („Službeni glasnik RS” broj 72/2009 i 81/2009-ispravak), članka 9. stavak 5. Zakona o strateškoj procjeni utjecaja na okoliš („Službeni glasnik RS” broj 135/2004) i članka 33. stavak 1. točka 5. Statuta Grada Subotice („Službeni list Općine Subotica”, br. 26/2008 i 27/2008-ispravak),

Skupština grada Subotice, na 19. sjednici održanoj dana 28. 09. 2010. godine, donijela je

ODLUKU

o izradi Plana detaljne regulacije za dio prostora „Lječilišta Palić“ uz zapadnu obalu jezera Palić

Članak 1.

Ovom odlukom pristupa se izradi Plana detaljne regulacije za dio prostora „Lječilišta Palić“ uz zapadnu obalu jezera Palić (u daljem tekstu: Plan).

Članak 2.

Ciljevi izrade Plana su:

- definiranje uvjeta za izgradnju objekata unutar predviđenih granica Plana u cilju privođenja predmetnog prostora namjeni – topličkom turizmu, utvrđenoj u Generalnom planu Subotica-Palić do 2020. (“Službeni list Općine Subotica” br. 16/06, 17/06-ispravak i 28/06).

- utvrđivanje površina javne namjene za regulaciju:

- ulica (proširivanje regulacije postojećih i definiranje prodora novih ulica) radi osiguravanja potrebnog prometnog kapaciteta i stvaranja uvjeta za normalno odvijanje prometa, izgradnju prometne i komunalne infrastrukture;

- planirane prometnice II. reda uz granicu građevinskog područja, a prema Generalnom planu Subotica-Palić do 2020. godine;

- javnih površina – obalnog pojasa uz jezero Palić u cilju uređenja i osiguranja kontinuiteta prohodnosti uz jezero Palić, a prema postavkama Generalnog plana Subotica-Palić do 2020. godine;

- površina za izgradnju javnih objekata za koje se utvrđuje opći interes, u skladu s posebnim zakonom;

- očuvanje prirodnih vrijednosti i poboljšanje kvalitete okoliša.

Članak 3.

Planom je obuhvaćen dio bloka 20.1., za koji je Generalnim planom Subotica-Palić do 2020. godine, kao dalja planska razrada, utvrđena obveza izrade plana detaljne regulacije.

Planom je obuhvaćen prostor od cca 145,5 ha uz zapadnu obalu jezera Palić, koji se nalazi u istočnom dijelu prostora obuhvaćenog granicama građevinskog područja utvrđenog Generalnim planom Subotica-Palić do 2020. godine.

Granicu plana s istoka definira obala jezera Palić; sa sjevera granica se dijelom poklapa s granicom Planom detaljne regulacije za dio prostora „Lječilišta Palić“ na Paliću (»Službeni list općine Subotica« br. 7/2007), a u nastavku južna regulacija atarskog puta (k.č. 14791 K.O. Novi grad), sa zapadne strane granica se većim dijelom poklapa s granicom građevinskog područja utvrđenog Generalnim planom Subotica-Palić do 2020. godine, a u nastavku granica nastavlja međom k.č. 13677 i 13678 K.O. Novi grad, presijeca atarski put (k.č. 14797), do tromede k.č.14797, 13545 i 13546, gdje se lomi ka istoku, prati južnu regulacijsku crtu atarskog puta (k.č. 14797) do tromede sa k.č. 13532/2 i 13533/1, odakle se lomi ka jugu, nastavlja međom k.č. 13532/2 i 13533/1 i dolazi do obale jezera Palić.

Površina prostora unutar granica plana je cca 114,5 ha.

Granicom obuhvata Plana, pored navedene površine unutar granica Plana, obuhvaćen je i dio vodene površine jezera Palić (dijelovi čestica 2530/1, 2511 i čestice 2510 i 2512 K.O. Palić) u površini od cca 31,0 ha.

Obuhvaćeni prostor je u okviru u područja Parka prirode «Palić» koje je stavljeno pod zaštitu Odlukom o stavljanju pod zaštitu Parka prirode «Palić» i spomenika prirode u njemu («Službeni list Općine Subotica», br. 8/96, 43/02 i 16/03) kao i područja Lječilišta «Palić» koje je utvrđeno Uredbom o utvrđivanju područja Lječilišta “Palić “ Subotica («Službeni glasnik RS «, br. 31/99).

Članak 4.

Planski dokument sadrži tekstualni i grafički dio i obvezne priloge, a izrađuje se u analognom i digitalnom obliku.

Članak 5.

Rok za izradu Plana je sedam mjeseci od dana stupanja na snagu ove Odluke.

Članak 6.

Sredstva za izradu Plana osigurat će «Park Palić» d.o.o. Palić, Kanjiška cesta 17/a, na temelju Ugovora br. 27-94/10 od 02. 06. 2010. godine, sklopljenog s Javnim poduzećem „Zavod za urbanizam Grada Subotice”, koje će izraditi Plan.

Članak 7.

Pristupa se strateškoj procjeni utjecaja na okoliš za Plan iz članka 1. ove odluke na temelju Rješenja Službe za građevinarstvo Gradske uprave Grada Subotice IV-02-350-23.2/2010 od 30. 08. 2010. godine.

Članak 8.

Nacrt Plana i Izvješće o strateškoj procjeni utjecaja plana na okoliš se izlažu na javni uvid u

trajanju od 30 dana u Gradskoj kući u Subotici, Trg slobode 1.

Članak 9.

Ova odluka se donosi po prethodno pribavljenom mišljenju Povjerenstva za planove.

Članak 10.

Ova odluka stupa na snagu osmog dana od dana objavljivanja u „Službenom listu Grada Subotice”.

Republika Srbija

Autonomna Pokrajina Vojvodina

Grad Subotica

Skupština grada Subotice

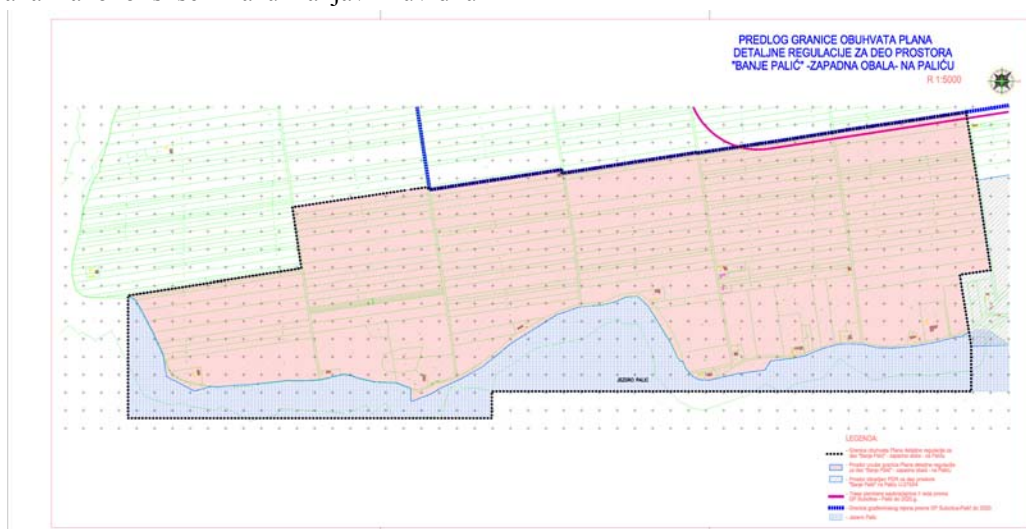
Broj: I-00-011-107/2010

Dana: 28. 09. 2010. god.

S u b o t i c a

Predsjednik Skupštine grada Subotice

Slavko Parać, v. r.



Republika Srbija
Autonomna Pokrajina Vojvodina
Grad Subotica
Gradska uprava
Služba za građevinarstvo
Broj: IV-02-350- 23.2/2010
Dana: 30. 08. 2010.
Trg slobode br. 1

**o pristupanju strateškoj procjeni utjecaja
 Plana detaljne regulacije za dio prostora
 „Lječilišta Palić“ uz zapadnu obalu jezera Palić**

1. Pristupa se Strateškoj procjeni utjecaja na okoliš Plana detaljne regulacije za dio prostora „Lječilišta Palić“ uz zapadnu obalu jezera Palić

2. Ciljevi izrade plana su: definiranje uvjeta za izgradnju objekata unutar predviđenih granica Plana u cilju privođenja predmetnog prostora namjeni utvrđenoj u Generalnom planu Subotica-Palić do 2020. („Službeni list općine Subotica” br. 16/06, 17/06-isp. i 28/06) – topličkom turizmu, utvrđivanje površina javne namjene za regulaciju: ulica; planirane prometnice II. reda uz granicu građevinskog područja; javnih površina – obalnog pojasa uz jezero Palić u cilju uređenja i osiguranja kontinuiteta prohodnosti uz jezero Palić; površina za izgradnju javnih objekata za koje se utvrđuje opći

Na temelju članka 9. stavak 1. i članka 11. stavak 1. Zakona o strateškoj procjeni utjecaja na okoliš („Službeni glasnik RS“, broj 135/2004), a u svezi članka 46. Zakona o planiranju i izgradnji („Službeni glasnik RS“, broj: 72/09) i članka 44. Odluke o Gradskoj upravi («Službeni list Grada Subotice» broj 6/2010), Služba za građevinarstvo donosi:

R J E Š E N J E

interes u skladu s posebnim zakonom, očuvanje prirodnih vrijednosti i poboljšanje kvalitete okoliša.

3. Planom detaljne regulacije obuhvaćen je prostor od cca 145,5 ha uz zapadnu obalu jezera Palić, koji se nalazi u istočnom dijelu prostora obuhvaćenog granicama građevinskog područja utvrđenog Generalnim planom Subotica-Palić do 2020. godine.

Granicu plana s istoka definira obala jezera Palić; sa sjevera granica se dijelom poklapa sa granicom PDR za dio prostora „Lječilišta Palić“, (elaborat U-275/04; Službeni list općine Subotica br. 7/2007), a u nastavku južna regulacija atarskog puta (k.č. 14791 K.O. Novi grad), sa zapadne strane granica se većim dijelom poklapa s granicom građevinskog područja utvrđenog Generalnim planom Subotica-Palić do 2020. godine, a u nastavku granica nastavlja međom k.č. 13677 i 13678 K.O. Novi grad, presijeca atarski put (k.č. 14797), do tromede k.č.14797, 13545 i 13546, gde se lomi ka istoku, prati južnu regulacijsku crtu atarskog puta (k.č. 14797) do tromede sa k.č. 13532/2 i 13533/1, odakle se lomi ka jugu, nastavlja međom k.č. 13532/2 i 13533/1 i dolazi do obale jezera Palić. Površina prostora unutar granica plana je cca 114,5 ha.

Granicom obuhvata plana, pored navedene površine unutar granica plana, obuhvaćen je i dio vodene površine jezera Palić (dijelovi čestica 2530/1, 2511 i čestice 2510 i 2512 K.O. Palić) u površini od cca 31,0 ha.

Obuhvaćeni prostor je u okviru « Parka prirode Palić» («Službeni list općine Subotica», br. 8/96, 43/02 i 16/03) i Lječilišta “Palić “ («Službeni list RS « br. 31/99).

4. U okviru strateške procjene utjecaja Plana na okoliš, razmatrat će se postojeće stanje okoliša na području obuhvaćenom planom, značaj i karakteristike plana, karakteristike utjecaja planiranih sadržaja na mikro i makrolokaciju i druga pitanja i problemi zaštite okoliša u skladu s kriterijima za određivanje mogućih značajnih utjecaja plana na okoliš, a uzimajući u obzir planirane namjene, kao i činjenicu da se obuhvaćeni prostor nalazi u okviru « Parka prirode Palić» (« Službeni list općine Subotica», br. 8/96, 43/02 i 16/03) i Lječilišta “Palić“ («Službeni list RS« br. 31/99).

Strateškom procjenom utjecaja plana na okoliš neće se razmatrati prekogranična priroda utjecaja na okoliš.

5. O izvršenoj strateškoj procjeni utjecaja plana na okoliš, sastavit će se Izvješće koji će obuhvatiti obvezne elemente, utvrđene u članku 12. Zakona o strateškoj procjeni utjecaja na okoliš („Službeni glasnik RS“, br. 135/04).

1. polazne osnove;

2. opće i posebne ciljeve strateške procjene i izbor indikatora;

3. procjenu mogućih utjecaja s opisom mjera predviđenih za smanjenje negativnih utjecaja;

4. smjernice za izradu strateških procjena utjecaja za planove na nižim hijerarhijskim razinama i procjene utjecaja projekata na okoliš;

5. program praćenja stanja okoliša tijekom provedbe Plana;

6. prikaz korištene metodologije i teškoća u izradi Strateške procjene;

7. prikaz načina odlučivanja i načina na koji su pitanja okoliša uključena u Plan, opis razloga odlučujućih za izbor Plana s aspekta varijantnih rješenja i prikaz načina na koji su pitanja okoliša uključena u Plan i Program;

8. zaključke do kojih se došlo tijekom izrade izvješća o strateškoj procjeni predstavljene na način razumljiv javnosti;

9. druge podatke od značaja za stratešku procjenu.

U okviru polaznih osnova strateške procjene utvrdit će se postojeće stanje i kvaliteta čimbenika okoliša (zraka, zemljišta, površinskih voda i buke) u granicama plana.

U slučaju nepostojanja relevantnih podataka, izvršit će se ciljana mjerenja u skladu sa zakonom.

6. Za nositelja izrade Izvješća o strateškoj procjeni određuje se JP “Zavod za urbanizam Grada Subotice“.

Nositelj izrade Izvješća o strateškoj procjeni će formirati multidisciplinarni stručni tim sastavljen od zaposlenih s odgovarajućim ovlaštenjima i licencijama i po potrebi angažiranih stručnih osoba ili organizacija koji su kvalificirani za analizu elemenata strateške procjene.

Rok za izradu Izvješća o strateškoj procjeni je sedam mjeseci od stupanja na snagu Odluke o izradi Plana.

Sredstva za izradu Izvješća osigurat će «Park Palić“ d.o.o. Palić, Kanjiška cesta 17/a.

7. Tijelo ovlašteno za pripremu plana, Gradska uprava–Služba za građevinarstvo, osigurat će sudjelovanje zainteresiranih tijela i organizacija, koje imaju interes u donošenju odluka koje se odnose na zaštitu okoliša u skladu s člankom 18. Zakona o strateškoj procjeni utjecaja na okoliš ("Službeni glasnik RS", broj135/04).

Izvješće o strateškoj procjeni utjecaja plana je dio dokumentacije koja se prilaže uz Plana detaljne regulacije za dio prostora „Lječilišta Palić“ uz zapadnu obalu jezera Palić i biće izložen na javni uvid zajedno s Nacrtom plana u skladu s člankom 19. Zakona o strateškoj procjeni utjecaja na okoliš ("Službeni glasnik RS", broj135/04) i člankom 50. Zakona o planiranju i izgradnji ("Službeni glasnik RS", broj 72/09).

8. Ovo Rješenje čini sastavni dio Odluke o izradi Plana.

9. Ovo Rješenje se objavljuje u „Službenom listu Grada Subotice“

O b r a z l o ž e n j e

Služba za građevinarstvo Gradske uprave Subotice u postupku donošenja ovog rješenja, uzimajući u obzir činjenicu da se obuhvaćeni prostor nalazi u okviru « Parka prirode Palić » (« Službeni list općine Subotica », br. 8/96, 43/02 i 16/03), « Lječilišta Palić » (« Službeni list RS « br. 31/99), na temelju Smjernica za izradu strateških procjena na nižim hijerarhijskim razinama i procjene utjecaja projekata na okoliš danih u Strateškoj procjeni utjecaja generalnog plana Subotica-Palić do 2020. godine na okoliš (« Službeni list općine Subotica » broj 16/2006, 17/2006-ispr. i 28/2006), je sastavila prijedlog Rješenja da se za ovaj plan pristupa strateškoj procjeni utjecaja na okoliš.

Na temelju članka 11. stavak 1. Zakona o strateškoj procjeni utjecaja na okoliš („Službeni Glasnik RS“, br. 135/04), Prijedlog rješenja je upućen na Mišljenje Službi za komunalne poslove, poduzetništvo i zaštitu okoliša Gradske uprave Subotice, Vodoprivrednom poduzeću « Severna Bačka, JKP “Vodovod i Kanalizacija” Subotica, JKP «Čistoća i zelenilo» Subotica, Zavodu za zaštitu zdravlja Subotica, Pokrajinskom Zavodu za zaštitu prirode Novi Sad i Javnom vodoprivrednom poduzeću “Vode Vojvodine” Novi Sad.

U zakonskom roku su pristigla Mišljenja Službe za komunalne poslove, poduzetništvo i zaštitu okoliša Gradske uprave Subotica br. IV-10-501-253/2010 od 19. 08. 2010. godine, Zavoda za zaštitu prirode R.J. Novi Sad br. 03-694/4 od 25. 08. 2010. godine i Javnog vodoprivrednog poduzeća „Vode Vojvodine“ Novi Sad br. Br. I-1258/3-10 od 23. 08. 2010. god., koji su dali pozitivno mišljenje na sadržaj predloženog Rješenja.

U zakonskom roku nisu pristigla Mišljenja od JKP “Vodovod i Kanalizacija”, Zavoda za zaštitu zdravlja i Vodoprivrednog poduzeća « Severna Bačka », JKP «Čistoća i zelenilo».

Prema članku 9. stavak 1. Zakona o strateškoj procjeni utjecaja na okoliš odluku o izradi strateške procjene donosi tijelo ovlašteno za pripremu plana i programa po prethodno pribavljenom mišljenju tijela ovlaštenog za poslove zaštite okoliša i drugih zainteresiranih tijela i organizacija.

Šef Službe

Zoran Čopić dipl. pravnik v. r.

glasnik RS” broj 72/09 i 81/09-ispravak), članka 9. stavak 5. Zakona o strateškoj procjeni utjecaja na okoliš („Službeni glasnik RS” broj 135/04) i članka 33. stavak 1. točka 5. Statuta Grada Subotice („Službeni list Općine Subotica”, br. 26/08 i 27/08-ispravak),

Skupština grada Subotice, na 19. sjednici održanoj dana 28. 09. 2010. godine, donijela je

O D L U K U

o izradi Plana detaljne regulacije za kompleks Regionalnoga deponija na lokaciji K.O. Bikovo na k.č. br. 2635

Članak 1.

Ovom Odlukom pristupa se izradi Plana detaljne regulacije za kompleks Regionalnoga deponija na lokaciji K.O. Bikovo na k.č. br. 2635 (u daljem tekstu: Plan).

Članak 2.

Osnovni cilj izrade Plana je privođenje prostora namjeni utvrđenoj Prostornim planom Grada Subotice (“Službeni list Općine Subotica” br. 19/08) – definiranje uvjeta za izgradnju kompleksa regionalnoga deponija u izvangrađevinskom području – ataru i utvrđivanje regulacije i korekcije regulacije postojećih prometnica.

Članak 3.

Planom je obuhvaćena je katastarska čestica broj 2635 K.O. Bikovo u njenoj ukupnoj površini 45ha 95a i 64m². Granicu Plana čine ujedno i linije međe predmetne čestice. Sa sjeveroistoka granica je definirana regulacijom lokalne Bikovačke ceste, s jugoistoka granica se preklapa s granicom dvije katastarske općine K.O. Bikovo i K.O. Čantavir, dok sa jugozapada granicu čini regulacija lokalne ceste IV. reda Subotica - Čantavir.

Granice obuhvata Plana su preliminarne i konačno će se definirati u Nacrtu plana.

Članak 4.

Planski dokument sadrži tekstualni i grafički dio i obvezne priloge, a izrađuje se u analognom i digitalnom obliku.

Članak 5.

Rok za izradu Plana je šest mjeseci od dana stupanja na snagu ove odluke.

Članak 6.

Za izradu Plana sredstva se osiguravaju iz proračuna Grada Subotice, temeljem Ugovora br. U-27-116/2010 iz srpnja 2010. godine, sklopljenog između Javnog poduzeća „Ravnateljstvo za izgradnju Grada Subotice” i Javnog poduzeća „Zavod za urbanizam Grada Subotice”, koje će izraditi Plan.

Članak 7.

Temeljem članka 35. stavak 10. i članka 46. stavak 1. Zakona o planiranju i izgradnji („Službeni

Obvezni elementi Izvješća o strateškoj procjeni su:

- 5.1. polazne osnove;
- 5.2. opći i posebni ciljevi strateške procjene i izbor indikatora;
- 5.3. procjena mogućih utjecaja s opisom mjera predviđenih za smanjenje negativnih utjecaja;
- 5.4. smjernice za izradu procjene utjecaja projekata na okoliš;
- 5.5. program praćenja stanja okoliša tijekom provedbe Plana;
- 5.6. prikaz korištene metodologije i teškoće u izradi Strateške procjene;
- 5.7. prikaz načina odlučivanja i načina na koji su pitanja okoliša uključena u Plan, opis razloga odlučujućih za izbor Plana s aspekta varijantnih rješenja i prikaz načina na koji su pitanja okoliša uključena u Plan i Program;
- 5.8. zaključke do kojih se došlo tijekom izrade izvješća o strateškoj procjeni predstavljene na način razumljiv javnosti;
- 5.9. druge podatke od značaja za stratešku procjenu.

U okviru polaznih osnova strateške procjene utvrdit će se postojeće stanje i kvaliteta čimbenika okoliša (zrak, razina i kakvoća podzemnih voda, zemljište na prostoru obuhvata plana, prisustvo teških metala u zelenilu okruženja) u granicama plana.

U slučaju nepostojanja relevantnih podataka, izvršit će se ciljane mjerenja u skladu sa zakonom.

6. Za nositelja izrade Izvješća o strateškoj procjeni određuje se JP "Zavod za urbanizam Grada Subotice" Subotica, Trg Republike 16.

Nositelj izrade Izvješća o strateškoj procjeni će formirati multidisciplinarni stručni tim sastavljen od zaposlenih s odgovarajućim ovlaštenjima i licencijama i po potrebi angažiranih stručnih osoba ili organizacija koji su kvalificirani za analizu elemenata strateške procjene.

Rok za izradu Izvješća o strateškoj procjeni je šest mjeseci od stupanja na snagu ove odluke.

7. Tijelo ovlašteno za pripremu plana, Gradska uprava–Služba za građevinarstvo, osigurat će sudjelovanje zainteresiranih tijela i organizacija, koje imaju interes u donošenju odluka koje se odnose na zaštitu okoliša u skladu s člankom 18. Zakona o strateškoj procjeni utjecaja na okoliš ("Službeni glasnik RS", broj 135/04).

Izvješće o strateškoj procjeni utjecaja je dio dokumentacije koja se prilaže uz Plan detaljne regulacije za kompleks Regionalnoga deponija i bit će izložen na javni uvid zajedno s Nacrtom plana u skladu s člankom 19. Zakona o strateškoj procjeni utjecaja na okoliš ("Službeni glasnik RS", broj

135/04) i člankom 50. Zakona o planiranju i izgradnji ("Službeni glasnik RS", broj 72/09 i 81/09-ispisak).

8. Ovo Rješenje čini sastavni dio Odluke o izradi Plana.

9. Ovo Rješenje se objavljuje u „Službenom listu Grada Subotice“

O b r a z l o ž e n j e

Osnovni cilj izrade Plana je privođenje prostora namjeni utvrđenoj Prostornim Planom Grada Subotice ("Službeni list općine Subotica" br. 19/08) – definiranje uvjeta za izgradnju kompleksa regionalnoga deponija u izvangrađevinskom području – ataru i utvrđivanje regulacije i korekcije regulacije postojećih prometnica.

Vlada Republike Srbije je donijela Odluku o određivanju lokacije za izgradnju regionalnoga sanitarnoga deponija za grad Suboticu i općine Senta, Kanjiža, Bačka Topola, Mali Idoš i Čoka, („Službeni glasnik RS”, br. 47/2010). Temeljem ove Odluke u Javnom poduzeću „Zavod za urbanizam Grada Subotice” je utvrđen obuhvat Plana detaljne regulacije.

Planom detaljne regulacije obuhvaćena je k.č. br. 2635 K.O. Bikovo u njenoj ukupnoj površini 45ha 95a i 64m². Granicu Plana čine ujedno i linije međe predmetne čestice. Sa sjeveroistoka granica je definirana regulacijom lokalne Bikovačke ceste s jugoistoka granica se preklapa s granicom dvije katastarske općine K.O. Bikovo i K.O. Čantavir dok s jugozapada granicu čini regulacija lokalne ceste IV. reda Subotica - Čantavir.

Granice obuhvata Plana su preliminarne i konačno će se definirati u Nacrtu plana.

Temeljem članka 11. stavak 1. Prijedlog Rješenja je upućen na Mišljenje Službi za komunalne poslove, poduzetništvo i zaštitu okoliša Gradske uprave Subotice, Vodoprivrednom poduzeću «Severna Bačka», JKP-u «Vodovod i kanalizacija», JKP-u «Čistoća i zelenilo», Zavodu za zaštitu zdravlja, Pokrajinskom zavodu za zaštitu prirode i Javnom Vodoprivrednom poduzeću „Vode Vojvodine“ Novi Sad.

U zakonskom roku su pristigla Mišljenja Službe za komunalne poslove, poduzetništvo i zaštitu okoliša Gradske uprave Subotica br. IV-10-501-234/2010 od 23. 07. 2010. godine, JKP-a «Vodovod i kanalizacija» br. J2/169-10 od 06. 08. 2010. god., Javnog Vodoprivrednog poduzeća „Vode Vojvodine“ Novi Sad br. I-1131/2-10 od 06. 08. 2010. godine i Pokrajinskog zavoda za zaštitu prirode br. 03-590 od 23. 08. 2010. godine, koji su dali pozitivno mišljenje na sadržaj predloženoga Rješenja.

U zakonskom roku nisu pristigla Mišljenja od Vodoprivrednog poduzeća «Severna Bačka», JKP-a

«Čistoća i zelenilo» i Zavoda za zaštitu zdravlja iz Subotice.

Prema članku 9. stavak 1. Zakona o strateškoj procjeni utjecaja na okoliš odluku o izradi strateške procjene donosi tijelo ovlašteno za pripremu plana i programa po prethodno pribavljenom mišljenju tijela ovlaštenog za poslove zaštite okoliša i drugih zainteresiranih tijela i organizacija.

Temeljem navedenog Služba za građevinarstvo Gradske uprave Subotice je donijela Rješenje kao u pravorijeku.

Šef Službe
Zoran Čopić, dipl. pravnik v. r.

Temeljem članka 35. stavak 10. i članka 46. stavak 1. Zakona o planiranju i izgradnji („Službeni glasnik RS”, broj 72/09 i 81/09-ispisak), članka 9. stavak 5. Zakona o strateškoj procjeni utjecaja na okoliš („Službeni glasnik RS”, broj 135/04) i članka 33. stavak 1. točka 5. Statuta Grada Subotice („Službeni list Općine Subotica”, br. 26/08 i 27/08-ispisak),

Skupština grada Subotice, na 19. sjednici održanoj dana 28. 09. 2010. godine, donijela je

ODLUKU **o izradi Plana generalne regulacije za naseljeno** **mjesto Novi Žednik**

Članak 1.

Ovom Odlukom pristupa se izradi Plana generalne regulacije za naseljeno mjesto Novi Žednik (u daljem tekstu: Plan).

Članak 2.

Ciljevi izrade Plana su:

- definiranje uvjeta za izgradnju objekata u okviru pretežitih namjena zemljišta utvrđenih za posebne cjeline i zone unutar predviđenog građevinskog područja, a sve u cilju prilagođavanja potrebama stanovnika naseljenoga mjesta Novi Žednik i inicijativama za intenzivniji ekonomski razvitak utvrđenih Prostornim planom Grada Subotice («Službeni list Općine Subotica», br. 19/08); prilikom definiranja pretežite namjene zemljišta u najvećoj mjeri će se poštovati rješenja iz Regulacijskoga plana za naseljeno mjesto Novi Žednik («Službeni list Općine Subotica», br. 16/03), koja će služiti kao polazna osnova;

- utvrđivanje površina javne namjene za regulaciju: ulica i javnih površina (proširivanje regulacije postojećih ulica i definiranje prodora novih ulica) radi osiguravanja potrebnog prometnog kapaciteta i stvaranja uvjeta za normalno odvijanje prometa, izgradnju prometne i komunalne infrastrukture; površina za izgradnju javnih objekata

za koje se utvrđuje opći interes, u skladu s posebnim zakonom; regulaciju, odnosno realizaciju, planirane sjeverne obilaznice oko naseljenog mjesta Novi Žednik koja će podstavljati sastavni dio regionalne ceste R-119/1 (drž. cesta II. reda);

- proširenje građevinskog područja naseljenog mjesta s istočne strane uz regionalnu cestu R-119/1 u cilju formiranja proizvodno-poslovne zone (prema Prostornom planu);

- očuvanje prirodnih vrijednosti i poboljšanje kvalitete okoliša.

Članak 3.

Prostor obuhvaća dosadašnje građevinsko područje naseljenog mjesta Novi Žednik i planirano proširenje s istočne strane uz regionalnu cestu R-119/1 namijenjeno formiranju proizvodno-poslovne zone. Planom je obuhvaćen prostor od cca 354,5 ha.

Opis granice građevinskog područja je dan u smjeru obrnutom od kretanja kazaljke na satu, a prijelomne točke su numerirane brojevima od 1 do 57:

1. Granica počinje od točke 1 koja se nalazi na tromeđi čestica 4014, 4017 i poljskog puta 4016.
2. Dalje granica ide regulacijom poljskog puta 4016 u dužini od 39 m do točke 2.
3. Ovdje se granica lomi pod kutom od $-40^{\circ} 30'$ i ide do točke 3 koja je na međi između čestica 4018/17 i 4018/1.
4. Granica dalje nastavlja ovom međom u dužini od 9 m ka jugu do točke 4.
5. Točka 5 je na tromeđi čestica 4033, 4034/1 i 6676 (poljski put)
6. Točka 6 je na tromeđi čestica 4033, 3034/1 i 6679/1 (poljski put)
7. Dalje granica ide regulacijom poljskog puta sjeverno u dužini od 7,5 m do točke 7.
8. Dalje granica ide paralelno s međom čestica 4046/1 i 4047 i to do točke 8 koja je na regulaciji poljskog puta (čestica 6650/1)
9. Točka 9 je s druge strane poljskog puta na tromeđi puta i čestica 4068/2 i 4069.
10. Dalje granica nastavlja ovom međom u dužini od 91 m ka jugozapadu do točke 10.
11. Granica dalje presijeca prugu i ide do točke 11 koja se nalazi na sjevernom tjemenu čestice 4596.
12. Točka 12 je na južnom tjemenu čestice 4590.
13. Dalje granica ide jugozapadnom međom čestice do njenog zapadnog tjemena, odnosno točke 13.
14. Granica nastavlja istim smjerom do presjeka s međnom linijom čestica 4588 i 4592 gdje se nalazi točka 14.

15. Točka 15 se nalazi na međi čestica 4575 i ceste 4577 na 62 m od zapadnog ruba čestice 4575 mjereno po spomenutoj međi.
16. Dalje se granica lomi pod kutom od 21° i nastavlja u dužini od 609 m do točke 16.
17. Granica se dalje lomi pod kutom od 5° do međe čestica 3279/2 i 3279/5 gdje je točka 17.
18. Točka 18 je na međi između čestica 3195 i 3264/2, 2 m od Čantavirske ceste mjereno po spomenutoj međi.
19. Dalje granica presijeca Čantavirsku cestu i ide do točke 19 koja je na sjeverozapadnoj međi čestice 3238/1, 3 m od Čantavirske ceste mjereno po spomenutoj međi.
20. Granica dalje nastavlja paralelno s cestom do presjeka s međom između čestica 3244/1 i 3247/2 gdje je točka 20.
21. Dalje se granica lomi pod kutom od 90° u dužini od 20,5 m do točke 21.
22. Granica nastavlja do točke 22 koja se nalazi na južnom tjemenu čestice 3243.
23. Granica nastavlja u dužini od 6 m po jugoistočnoj međi ove čestice do točke 23.
24. Točka 24 definirana je na 3 m od regulacije atarskog puta L15 (čestica 6657) i na 4,5 m od jugoistočne međe čestice 3242 (mjereno od točke 24 upravno na spomenute međe).
25. Točka 25 se nalazi na tromedi čestica 1682/1, 1682/6 i 6657.
26. Granica dalje ide međom čestica 1682/1 i 1682/6 do točke 26 koja je udaljena 336,5 m.
27. Odavde se granica lomi pod kutom $19^\circ 20'$ do točke 27 koja je na međi između čestica 1682/1 i 1682/4.
28. Granica nastavlja do točke 28 koja je na tromedi čestica 1682/1, 1682/4 i 1695/1.
29. Odavde se granica lomi pod kutom od -30° do točke 29 koja je na međi čestica 1694 i 1695/1.
30. Ovdje se granica lomi pod kutom od 14° i ide do točke 30 koja je na međi čestica 1695/1 i 1695/2.
31. Odavde se granica lomi pod kutom -3° u dužini od 81 m do točke 31.
32. Granica se dalje lomi pod kutom -8° u dužini od 51 m do točke 32.
33. Granica se dalje lomi pod kutom $-9^\circ 40'$ u dužini od 62,5 m do točke 33.
34. Točka 34 nalazi se na međi čestice 1636 i puta 2114 na 46,5 m od istočnoga ruba čestice 1637 mjereno po spomenutoj međi.
35. Dalje granica ide istočnim rubom poljskog puta do točke 35 koja je na udaljenosti 940 m.
36. Odavde se granica lomi pod kutom od 9° u dužini od 122 m do točke 36.
37. Granica se dalje lomi pod kutom $17^\circ 20'$ do međne linije čestica 3783/2 i 3783/3 gdje je točka 37.
38. Granica se dalje lomi pod kutom $32^\circ 20'$ do međne linije čestica 3783/1 i 3783/2 gdje je točka 38.
39. Granica se dalje lomi pod kutom 11° do međne linije čestica 3783/1 i 6669/1 (poljski put) gdje je točka 39.
40. Granica nastavlja ovom međom u dužini od 151 m do točke 40 koja se nalazi na konkavnom tjemenu čestice 3815/2.
41. Granica nastavlja ka sjeveroistoku paralelno s poljskim putom do točke 41 koja je definirana na 9 m od jugoistočne međe i na 6 m od jugozapadne međe čestice 3817/2 (mjereno od točke 41 upravno na spomenute međe).
42. Granica nastavlja ka jugoistoku paralelno s poljskim putom 6678 do točke 42 koja se nalazi na međi čestica 3968/1 i 3968/2.
43. Točka 43 je na tromedi čestica 3968/1, 3968/2 i 3840/5.
44. Točka 44 je na tromedi čestica 3961/1, 3944/2 i regionalne ceste.
45. Granica nastavlja ka jugoistoku regulacijom regionalne ceste do točke 45 koja se nalazi na zapadnom tjemenu čestice 6674/4.
46. Granica nastavlja međnom linijom čestica 6674/4 i 3934/4 u dužini od 61,5 m do lomne točke međne linije, gdje je definirana točka 46.
47. Granica nastavlja sjeveroistočnom međnom linijom čestice 6674/4 u dužini od cca 246 m do točke 47, koja je definirana na udaljenosti od 200 m od regulacije autoceste E-75.
48. Točka 48 definirana je na međnoj liniji čestica 3930 i 3932, 33 m od tromede s česticom 3929/1, mjereno po spomenutoj međi.
49. Točka 49 je na tromedi čestica 3930, 3932 i poljskog puta 3931.
50. Točka 50 je na tromedi čestica 3946, 3957 i 3958.
51. Točka 51 je na tromedi čestica 3946, 3959 i 3960/1.
52. Granica nastavlja ka jugozapadu sjeverozapadnom međom čestice 3959 i istim smjerom presijeca poljski put 6670 do točke 52 koja se nalazi na međi čestice 3980 i poljskog puta 6670.
53. Točka 53 je na tromedi čestica 3980, 3982 i poljskog puta 6670.
54. Točka 54 je na tromedi čestica 3980, 3982 i 3995/4.
55. Točka 55 je na tromedi čestica 3980, 3999 i poljskog puta 6677.
56. Granica nastavlja ka jugozapadu jugoistočnom međom poljskog puta u dužini

od cca 134 m do točke 56 koja se nalazi u zamišljenom produžetku međe čestica 4002/3 i 4002/4.

57. Granica presijeca poljski put i nastavlja ka sjeverozapadu međnom linijom čestica 4002/3 i 4002/4 u dužini od 372,5 m do točke 57.
58. Granica nastavlja ka jugozapadu upravno presijecajući čestice 4002/3, 4002/2, 4002/8, 4002/5, 4002/6, 4002/7, 4002/1, 4001, 4000/2, 4000/4, 4000/3, 4000/6 i 4000/1 i zatvara se u točki 1.

Članak 4.

Planski dokument sadrži tekstualni i grafički dio i obvezne priloge u skladu sa zakonom i Pravilnikom o sadržaju, načinu i postupku izrade planskih dokumenata («Službeni glasnik RS», br. 31/10, a izrađuje se u analognom i digitalnom obliku.

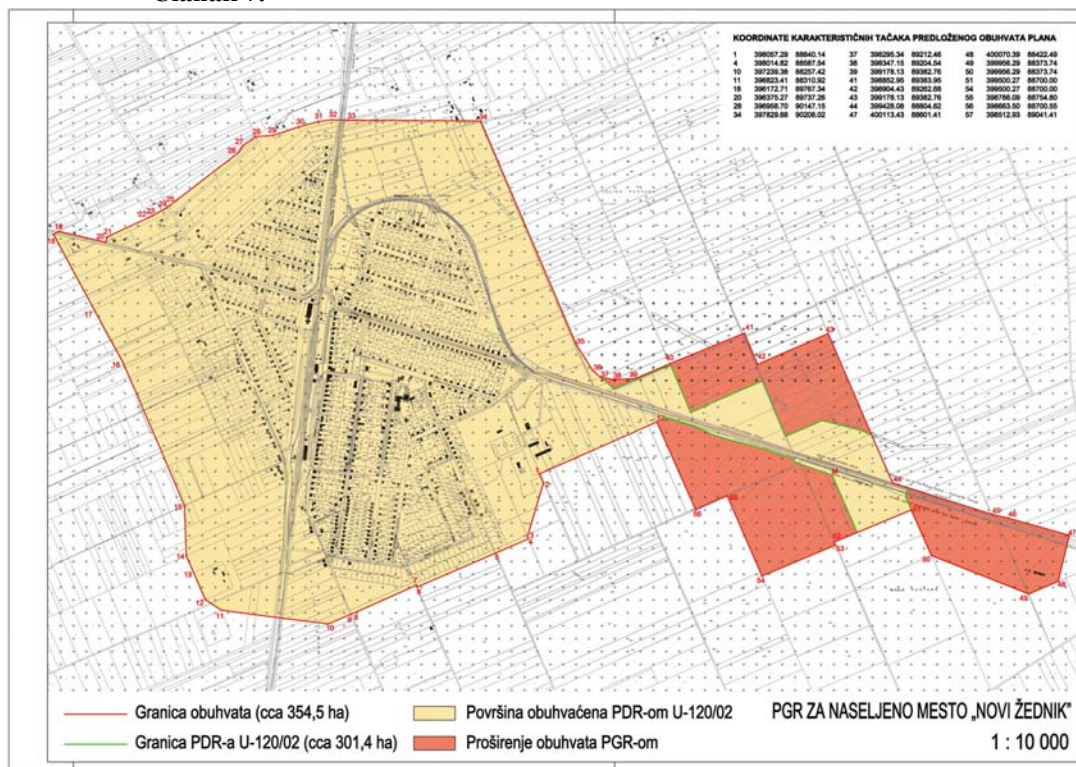
Članak 5.

Rok za izradu Plana je devet mjeseci od dana stupanja na snagu ove Odluke.

Članak 6.

Za izradu Plana sredstva se osiguravaju iz proračuna Grada Subotice, na temelju Ugovora br. U-27-83/2010 od 11 .06. 2010. godine, sklopljenog između Javnog poduzeća „Ravnateljstvo za izgradnju Grada Subotice” i Javnog poduzeća „Zavod za urbanizam Grada Subotice”, koje će izraditi Plan.

Članak 7.



Pristupa se strateškoj procjeni utjecaja na okoliš za Plan iz članka 1. ove odluke na temelju Rješenja Službe za građevinarstvo Gradske uprave Grada Subotice broj IV-02-350-22.2/2010 od 30. 08. 2010. godine.

Članak 8.

Nacrtr Plana i Izvješće o strateškoj procjeni utjecaja plana na okoliš se izlažu na javni uvid u trajanju od 30 dana u Gradskoj kući u Subotici, Trg slobode 1.

Članak 9.

Ova odluka se donosi po prethodno pribavljenom mišljenju Povjerenstva za planove.

Članak 10.

Ova odluka stupa na snagu osmog dana od dana objavljivanja u „Službenom listu Grada Subotice”.

Republika Srbija
Autonomna Pokrajina Vojvodina

Grad Subotica

Skupština grada Subotice

Broj: I-00-011-109/2010

Dana: 28. 09. 2010. god.

S u b o t i c a

Predsjednik Skupštine grada Subotice

Slavko Parać, v. r.

Gradska uprava
Služba za građevinarstvo
Broj: II-02-350-22.2/2010
Dana: 30. 08. 2010

Na temelju članka 9. stavak 1. Zakona o strateškoj procjeni utjecaja na okoliš („Službeni glasnik RS“, broj 135/2004), a u svezi članka 46. Zakona o planiranju i izgradnji („Službeni glasnik RS“, broj 72/09 i 81/09-ispravak.) i članka 44. Odluke o Gradskoj upravi («Službeni list Grada Subotice» broj 6/10), Služba za građevinarstvo donosi:

RJEŠENJE

o pristupanju strateškoj procjeni utjecaja Plana generalne regulacije za naseljeno mjesto Novi Žednik na okoliš

1. Pristupa se strateškoj procjeni utjecaja na okoliš Plana generalne regulacije za naseljeno mjesto Novi Žednik

2. Ciljevi izrade Plana su:

- definiranje uvjeta za izgradnju objekata u okviru pretežnih namjena zemljišta utvrđenih za posebne cjeline i zone unutar predviđenog građevinskog područja, a sve u cilju prilagođavanja potrebama stanovnika naseljenog mjesta Novi Žednik i inicijativama za intenzivniji ekonomski razvitak utvrđenih Prostornim planom grada Subotice («Službeni list općine Subotica», br. 19/08). Prilikom definiranja pretežite namjene zemljišta u najvećoj mjeri će se poštovati rješenja iz Regulaetskoga plana naselja Novi Žednik («Službeni list općine Subotica», br. 16/03), koja će služiti kao polazna osnova.

- utvrđivanje površina javne namjene za regulaciju: ulica i javnih površina; površina za izgradnju javnih objekata za koje se utvrđuje opći interes, u skladu s posebnim zakonom; regulaciju, odnosno realizaciju, planirane sjeverne obilaznice oko naseljenog mjesta Novi Žednik koja će podstavljati sastavni dio regionalne ceste R-119/1 (drž. cesta II. reda);

- proširenje građevinskog rajona naseljenog mjesta s istočne strane uz regionalnu cestu R-119/1 u cilju formiranja proizvodno-poslovne zone (prema Prostornom planu).

- očuvanje prirodnih vrijednosti i poboljšanje kvalitete okoliša.

3. Prostor obuhvaća dosadašnji građevinski rajon naseljenog mjesta Novi Žednik i planirano proširenje sa istočne strane uz regionalnu cestu R-119/1 namijenjeno formiranju proizvodno-poslovne zone. Planom je obuhvaćen prostor od cca 354,5 ha.

4. U okviru strateške procjene utjecaja Plana na okoliš, razmatrat će se postojeće stanje okoliša na

području obuhvaćenog planom, značaj i karakteristike plana, karakteristike utjecaja planiranih sadržaja na mikro i makrolokaciju i druga pitanja i problemi zaštite okoliša u skladu s kriterijima za određivanje mogućih značajnih utjecaja plana na okoliš, a uzimajući u obzir planirane namjene, obuhvaćeno kroz pitanja i probleme koji su vezani za zaštitu okoliša.

Izvjješćem strateške procjene utjecaja neće se razmatrati prekogranični utjecaji na okoliš.

5. O izvršenoj strateškoj procjeni utjecaja plana na okoliš, sastavit će se Izvjješće koji će obuhvatiti obvezne elemente, utvrđene u članku 12. Zakona o strateškoj procjeni utjecaja na okoliš („Službeni glasnik RS“ br. 135/04):

1. polazne osnove;
2. opće i posebne ciljeve strateške procjene i izbor indikatora;
3. procjenu mogućih utjecaja s opisom mjera predviđenih za smanjenje negativnih utjecaja;
4. smjernice za izradu strateških procjena utjecaja za planove na nižim hijerarhijskim razinama i procjene utjecaja projekata na okoliš;
5. program praćenja stanja okoliša tijekom provedbe Plana;
6. prikaz korištene metodologije i teškoća u izradi Strateške procjene;
7. prikaz načina odlučivanja i načina na koji su pitanja okoliša uključena u Plan, opis razloga odlučujućih za izbor Plana sa aspekta varijantnih rješenja i prikaz načina na koji su pitanja okoliša uključena u Plan i Program;
8. zaključke do kojih se došlo tijekom izrade izvješća o strateškoj procjeni podstavljene na način razumljiv javnosti;
9. druge podatke od značaja za stratešku procjenu.

U okviru polaznih osnova strateške procjene utvrdit će se postojeće stanje i kvaliteta čimbenika okoliša (zemljišta, površinske vode i mulja iz vodotoka Čik) u granicama plana.

U slučaju nepostojanja relevantnih podataka, izvršit će se ciljane mjerenja u skladu sa zakonom.

6. Za nositelja izrade Izvjješća o strateškoj procjeni određuje se JP “Zavod za urbanizam Grada Subotica“ Subotica, Trg Republike 16.

Nositelj izrade Izvjješća o strateškoj procjeni će formirati multidisciplinarni stručni tim sastavljen od zaposlenih s odgovarajućim ovlaštenjima i licencijama i po potrebi angažiranih stručnih osoba ili organizacija koji su kvalificirani za analizu elemenata strateške procjene.

Rok za izradu Izvjješća o strateškoj procjeni je devet mjeseci od stupanja na snagu odluke o izradi Plana.

Sredstva za izradu Izvješća o strateškoj procjeni će se osigurati iz proračuna Grada Subotice.

7. Tijelo ovlašteno za pripremu plana, Gradska uprava–Služba za građevinarstvo, osigurat će sudjelovanje zainteresiranih tijela i organizacija, koje imaju interes u donošenju odluka koje se odnose na zaštitu okoliša u skladu s člankom 18. Zakona o strateškoj procjeni utjecaja na okoliš ("Službeni glasnik RS", broj135/04).

Izvješće o strateškoj procjeni utjecaja plana je dio dokumentacije koja se prilaže uz Plan generalne regulacije za naseljeno mjesto Novi Žednik i bit će izložen na javni uvid zajedno s Nacrtom plana, u skladu s člankom 19. Zakona o strateškoj procjeni utjecaja na okoliš ("Službeni glasnik RS", broj135/04) i člankom 50. Zakona o planiranju i izgradnji ("Službeni glasnik RS", broj 72/09).

8. Ovo Rješenje čini sastavni dio Odluke o izradi Plana.

9. Ovo Rješenje se objavljuje u "Službenom listu Grada Subotice"

O b r a z l o ž e n j e

Služba za građevinarstvo Gradske uprave Subotice u postupku donošenja ovoga rješenja, je imala u vidu Smjernice za izradu strateških procjena na nižim hijerarhijskim razinama utvrđenim u Strateškoj procjeni utjecaja na okoliš za Prostorni plan grada Subotice ("Službeni list Grada Subotice" br. 19/08), gdje je propisana obveza izrade strateške procjene za plan Novog Žednika, te iz navedenih razloga podlaže da se za Plan generalne regulacije za naseljeno mjesto Novi Žednik pristupa strateškoj procjeni na okoliš.

Na temelju članka 11. stavak 1. Zakona o strateškoj procjeni utjecaja na okoliš („Službeni

Glasnik RS“ br.135/04) Prijedlog rješenja je upućen na Mišljenje: Službi za komunalne poslove, poduzetništvo i zaštitu okoliša Gradske uprave Subotice, Zavodu za zaštitu prirode R.J. Novi Sad, Javnom vodoprivrednom poduzeću „Vode Vojvodine“ Novi Sad, JKP “Vodovod i Kanalizacija”, JKP «Čistoća i zelenilo», Zavodu za zaštitu zdravlja i Vodoprivrednom poduzeću «Severna Bačka».

U zakonskom roku su pristigla Mišljenja Službe za komunalne poslove, poduzetništvo i zaštitu okoliša Gradske uprave Subotica br. IV-10-501-257/2010 od 12. 08. 2009. godine i Zavoda za zaštitu prirode R.J. Novi Sad br. 03-680/2 od 25. 08. 2010. godine, Javnog Vodoprivrednog Poduzeća „Vode Vojvodine“ Novi Sad br. I-1268/2-10 od 16. 08. 2010 god., i JKP-a «Čistoća i zelenilo» br. 1618-10 od 17. 08. 2010. god. koji su dali pozitivno mišljenje na sadržaj podloženoga Rješenja.

U zakonskom roku nisu pristigla mišljenja Vodoprivrednog poduzeća «Severna Bačka», JKP-a “Vodovod i kanalizacija” i Zavoda za zaštitu zdravlja iz Subotice.

Prema članku 9. stavak 1. Zakona o strateškoj procjeni utjecaja na okoliš odluku o izradi strateške procjene donosi tijelo ovlašteno za pripremu plana i programa po prethodno pribavljenom mišljenju tijela ovlaštenog za poslove zaštite okoliš i drugih zainteresiranih tijela i organizacija.

Na temelju navedenog Služba za građevinarstvo Gradske uprave Subotice je donijela Rješenje kao u pravorijeku.

Šef Službe

Zoran Čopić, dipl. pravnik

Temeljem članka 43. stavak 1. i članka 47. Zakona o proračunskom sustavu ("Službeni glasnik RS", broj 54/2009), članka 20. stavak 1. točka 3. i članka 24. stavak 1. Zakona o lokalnoj samoupravi («Službeni glasnik RS», broj 129/2007) i članka 33. stavak 1. točka 2. Statuta Grada Subotice ("Službeni list Općine Subotica", broj 26/2008 i 27/2008-ispr.),

Skupština grada Subotice, na svojoj 19. sjednici održanoj dana 28. rujna 2010. godine, donijela je

O D L U K U

o izmjenama i dopunama Odluke o proračunu Grada Subotice za 2010. godinu

Članak 1.

Članak 1. Odluke o proračunu Grada Subotice za 2010. godinu («Službeni list Grada Subotice», broj 6/2010) mijenja se i glasi:

«Proračun Grada Subotice za 2010. godinu (u daljem tekstu: proračun) sastoji se od:

1) Ukupnih primanja proračuna, zajedno s ostalim izvorima novčanih sredstava, koji se utvrđuju u iznosu od 4.842.518.000 dinara, a ostvarit će se iz:

- ustupljenih i izvornih primanja proračuna u iznosu od 3.271.791.000 dinara;
- prihoda od inozemnih donacija u iznosu od 21.460.000 dinara;
- transfernih sredstava iz proračuna Republike Srbije i Autonomne Pokrajine Vojvodine u iznosu 557.739.000 dinara;
- prenesenih neutrošenih sredstava proračuna iz ranijih godina u iznosu od 141.955.000 dinara;

- primanja iz izvornih aktivnosti indirektnih korisnika i primanja iz ostalih izvora indirektnih korisnika proračunskih sredstava, kao i prenesena sredstva indirektnih korisnika u ukupnom iznosu od 849.573.000 dinara;
- 2) Ukupnih izdataka proračuna, sa sredstvima proračunske pričuve, utvrđenih u iznosu od 4.842.518.000 dinara.
- 3) Proračunskog deficita u iznosu od 355.211.000 dinara.

Deficit proračunskih sredstava, nastao kao razlika između ukupnog iznosa tekućih prihoda i primanja ostvarenih na temelju prodaje nefinancijske imovine i ukupnog iznosa tekućih rashoda i izdataka za nabavu nefinancijske imovine, u ukupnom iznosu od 355.211.000 dinara, financirat će se iz Primanja od zaduživanja od poslovnih banaka u zemlji u visini od 225.000.000 dinara i iz prenesenih neutrošenih sredstava proračuna iz 2009. godine u visini od 130.211.000 dinara.»

Članak 2.

Članak 2. mijenja se i glasi:

«Primanja i izdaci proračuna Grada Subotice za 2010. godinu (u daljem tekstu: proračun), odnosno nabave financijske imovine i danih kredita i zaduživanja i otplata duga, utvrđeni su u sljedećim iznosima i to:

Opis	Ekonomska klasifikacija	Sredstva iz proračuna
1	2	3
A. Primanja i izdaci proračuna		
I. UKUPNA PRIMANJA	7+8	3.441.690.000
TEKUĆI PRIHODI	7	3.430.704.000
1. Porezni prihodi	71	1.880.020.000
1.1. Porez na dohodak i dobit	711	1.158.640.000
1.2. Porez na financijske transakcije (naplaćen iz prethodne godine)	713	494.580.000
1.3. PDV i akcize	714	190.200.000
1.4. Carine	715	0
1.5. Ostali porezni prihodi	716+719+712	36.600.000
2. Neporezni prihodi, od čega:		971.485.000
- prihodi od igara na sreću	7141	0
- naplaćene kamate	7411	22.000.000
- memorandumske stavke	771+772	7.232.000
3. Kapitalni prihodi	8	10.986.000
4. Donacije	731+732	21.460.000
5. Transferi	733	557.739.000
II. UKUPNI IZDACI		3.796.901.000
TEKUĆI RASHODI	4	3.290.314.000
1. Rashodi za zaposlene	41	876.642.000
2. Korištenje roba i usluga	42	1.298.643.000
3. Otplata kamata	44	43.480.000
4. Subvencije	45	280.551.000
5. Izdaci za socijalnu skrb	47	4.665.000
6. Ostali rashodi	48+49	196.540.000
TEKUĆI TRANSFERI	4631 + 4641	581.721.000
KAPITALNI RASHODI	5	506.587.000
KAPITALNI TRANSFERI	4632 + 4642	7.352.000
VI. PRIMANJA NA TEMELJU PRODAJE FINANCIJSKE IMOVINE I OTPLATA KREDITA MINUS IZDACI NA TEMELJU DANIH KREDITA I NABAVE FINANCIJSKE IMOVINE (IV-V)		-81.744.000
III. PRORAČUNSKI DEFICIT (I-II)	(7+8)-(4+5)	-355.211.000

PRIMARNI SUFICIT (DEFICIT) (UKUPNI PRIHODI UMANJENI ZA NAPLAĆENE KAMATE MINUS UKUPNI RASHODI UMANJENI ZA PLAĆENE KAMATE)	(7-7411+8)-(4- 44+5)	-333.731.000
UKUPNI FISKALNI REZULTAT (III+VI)		-436.955.000
B. Primanja i izdaci na temelju prodaje, odnosno nabave financijske imovine i naplate odobrenih kredita		
IV. PRIMANJA NA TEMELJU NAPLATE ODOBRENIH KREDITA I PRODAJE FINACIJSKE IMOVINE	92	26.300.000
V. IZDACI ZA DANE POZAJMICE I NABAVU FINACIJSKE IMOVINE	62	108.044.000
VI. DANE POZAJMICE MINUS PRIMANJA NA TEMELJU OTPLATE (IV - V)	92-62	-81.744.000
V. Zaduživanje i otplata duga		
VII. ZADUŽIVANJE	91	383.000.000
1. Zaduživanje kod domaćih kreditora	911	225.000.000
2. Zaduživanje kod inozemnih kreditora	912	158.000.000
VIII. OTPLATA DUGA	61	88.000.000
1. Otplata domaćeg duga	611	0
2. Otplata inozemnog duga	612	88.000.000
3. Otplata po garancijama	613	0
IX. PROMJENA STANJA NA RAČUNU (III + VI + VII - VIII)		-141.955.000
X. NETO FINANCIRANJE (VI + VII - VIII - IX = -III)		355.211.000

Članak 3.

Članak 3. mijenja se i glasi:

«Primanja proračuna i prihodi iz ostalih izvora iz članka 2. raspoređuju se detaljno po ekonomskoj klasifikaciji i to:

Ekonomska klasifikac.	VRSTA PRIMANJA	IZNOS
3	<u>PRENESENA SREDSTVA IZ PRETHODNE GODINE</u>	<u>141.955.000</u>
711	POREZI NA DOHODAK DOBIT I KAPITALNE DOBITKE	711
711111	Porez na zarade -40%	
711121	Porez na prihode od samostalnih djelatnosti koji se plaća po ostvarenom neto prihodu	
711122	Porez na prihode od samostalnih djelatnosti koji se plaća prema paušalno određenom neto prihodu	
711143	Porez na prihode od nekretnina	
711145	Porez na prihode od davanja u najam pokretnih stvari	
711146	Porez na prihod od poljoprivrede i šumarstva	
711147	Porez na zemljište	

711148	Porez na prihode od nekretnina na temelju rješenja poreznoga tijela	
711149	Porez na prihode od davanja u najam pokretnih stvari na temelju rješenja poreznoga tijela	
711161	Porez na prihode od osiguranja osoba	
711181	Samodoprinos prema zaradama zaposlenih na području općine	
711184	Samodoprinos iz prihoda osoba koje se bave samostalnom djelatnošću	
711185	Samodoprinos na vrijednost imovine	
711191	Porez na druge prihode	
711193	Porez na prihode profesionalnih sportaša i sportskih stručnjaka	
713	POREZI NA IMOVINU	713
713121	Porez na imovinu (osim na zemljište, dionice i udjele) od fizičkih osoba	
713122	Porez na imovinu (osim na zemljište, dionice i udjele) od pravnih osoba	
713311	Porez na naslijeđe i dar	
713421	Porez na prijenos apsolutnih prava na nekretnini	
713422	Porez na prijenos apsolutnih prava na dionicama i drugim vrijednosnim papirima	
713423	Porez na prijenos apsolutnih prava na rabljenim motornim vozilima i plovnim objektima	
713424	Porez na prijenos apsolutnih prava na ostalim objektima	
713611	Porez na dionice na ime i udjele	
714	POREZI NA DOBRA I USLUGE	714
714421	Komunalna pristojba za priređivanje glazbenog programa u ugostiteljskim objektima	
714431	Komunalna pristojba za korištenje reklamnih panoa	
714441	Sredstva za protupožarnu zaštitu od 6% naplaćene premije osiguranja od požara u općini na čijem se području nalazi osigurana imovina	
714513	Komunalna pristojba za držanje motornih vozila	
714514	Godišnja naknada za cestovna motorna vozila, traktore i priključna vozila	
714543	Naknada za promjenu namjene poljoprivrednog zemljišta	
714547	Naknada za zagađivanje okoliša	
714552	Boravišna pristojba	
714562	Posebna naknada za zaštitu i unaprjeđenje okoliša	
714572	Komunalna pristojba za držanje sredstava za igru ("zabavne igre")	
716	DRUGI POREZI	716
716111	Komunalna pristojba za isticanje tvrtke na poslovnom prostoru	
732	DONACIJE OD MEĐUNARODNIH ORGANIZACIJA	732
732141	Tekuće donacije od međunarodnih organizacija u korist razina gradova - GEOCOM	
732141	Tekuće donacije od međunarodnih organizacija u korist razina gradova - Panonska 8 - finalni obračun	
732141	Tekuće donacije od međunarodnih organizacija u korist razina gradova - Regionalna partnerstva - obračun 1. god.	

732141	Tekuće donacije od međunarodnih organizacija u korist razina gradova - Asotthalom	
732141	Tekuće donacije od međunarodnih organizacija u korist razina gradova - Eco-coop	
733	TRANSFERI OD DRUGIH RAZINA VLASTI	733
733146	Namjenski transferi od APV (transfer od RS za dječju skrb)	
733146	Namjenski transfer od APV za učeničke karte	
733146	Namjenski transfer od APV za pomoćne usluge u obrazovanju - za studentske karte	
733146	Namjenski transfer od APV za minimalni program treće djetete	
733146	Namjenski transfer od APV- RS za Zoološki vrt	
733146	Namjenski transfer od APV- RS za funkcioniranje Poslovnog inkubatora	
733146	Namjenski transfer od APV za Sajam	
733146	Namjenski transfer od APV- RS za reviziju planova	
733146	Namjenski transfer od APV- za Čistoću	
733146	Namjenski transfer od APV- za MZZSK	
733146	Namjenski transfer od APV- za Gradsku knjižnicu	
733146	Namjenski transfer od APV- za galeriju Vinko Perčić	
733146	Namjenski transfer od APV- za Historijski arhiv	
733146	Namjenski transfer od APV- za Likovni susret	
733146	Namjenski transfer od APV- za Gradsku knjižnicu	
733146	Namjenski transfer od APV- za Likovni susret	
733146	Namjenski transfer od APV- za Likovni susret	
733146	Namjenski transfer od APV- za Dječje kazalište	
733146	Namjenski transfer od RS - za reciklažno dvorište	
733146	Namjenski transfer od RS - za cestovnu infrastrukturu	
733148	Nenamjenski transfer od APV- transf. od RS	
741	PRIHODI OD IMOVINE	741
741141	Prihodi proračuna grada od kamata na sredstva proračuna uključena u depozit banaka	
741511	Naknada za korištenje mineralnih sirovina	
741522	Sredstva ostvarena od davanja u najam poljoprivrednog zemljišta, odnosno poljoprivrednog objekta u državnom vlasništvu	
741531	Komunalna pristojba za korištenje prostora na javnim površinama ili ispred poslovnih prostorija u poslovne svrhe, osim radi prodaje tiska, knjiga i drugih publikacija, proizvoda starih i umjetničkih obrta i domaće radinosti	
741532	Komunalna pristojba za korištenje prostora za parkiranje cestovnih motornih i priključnih vozila na uređenim i obilježenim mjestima	
741534	Naknada za korištenje građevinskog zemljišta	
741535	KP zauzeće javne površine građevinskim materijalom	
741536	Naknada za korištenje građevinskog zemljišta - od pravnih osoba	
742	PRODAJA DOBARA I USLUGA	742
742142	Prihodi od davanja u najam, odnosno na korištenje nekretnina u državnom vlasništvu koje koriste tijela i organizacije grada	
742143	Prihodi od najamnine za građevinsko zemljište	

	742144	Naknada na temelju konverzije prava korištenja u pravo vlasništva u korist razina gradova	
	742241	Gradske administrativne pristojbe	
	742253	Naknada za uređivanje građevinskog zemljišta	
	742341	Prihodi koji svojom djelatnošću ostvare tijela i organizacije gradova	
743		NOVČANE KAZNE I ODUZETA IMOVINSKA KORIST	743
	743324	Prihodi od novčanih kazna za prekršaje predviđene propisima o sigurnosti prometa na cestama	
	743341	Prihodi od novčanih kazna izrečenih u prekršajnom postupku za prekršaje propisane aktom Skupštine grada, kao i oduzeta imovinska korist u tom postupku	
	743352	Prihodi od novčanih kazna za prekršaje propisa iz područja zaštite od požara	
744		DRAGOVOLJNI TRANSFERI OD FIZIČKIH I PRAVNIH OSOBA	744
	744141	Tekući dragovoljni transferi od fizičkih i pravnih osoba u korist razina gradova - Novogodišnji koncert	
	744141	Tekući dragovoljni transferi od fizičkih i pravnih osoba u korist razina gradova - Koncert Filadelfijskih virtuoza	
	744141	Tekući dragovoljni transferi od fizičkih i pravnih osoba u korist razina gradova – Gradonačelnikov bal	
	744141	Tekući dragovoljni transferi od fizičkih i pravnih osoba u korist razina gradova - sredstva za sport	
745		MJEŠOVITI I NEODREĐENI PRIHODI	745
	745141	Ostali i prihodi u korist razina grada	
	745143	Dio dobiti javnog poduzeća prema odluci upravnog odbora javnog poduzeća	
771		MEMORANDUMSKE STAVKE ZA REFUNDACIJU RASHODA	771
	771111	Refundiranje rashoda za porodiljni dopust	
	771111	Refundiranje rashoda za invalidninu	
	771111	Refundiranje rashoda za troškove ukopa	
	771111	Refundiranje rashoda za bolovanje preko 30 dana	
772		MEMORANDUMSKE STAVKE ZA REFUNDACIJU RASHODA IZ PRETHODNE GODINE	772
	772113	Refundiranje rashoda za porodiljni dopust	
	772113	Refundiranje rashoda za invalidninu	
	772113	Refundiranje rashoda za troškove ukopa	
	772113	Refundiranje rashoda za bolovanje preko 30 dana	
7		SVEGA TEKUĆI PRIHODI	3.430.704.000
811		PRIMANJA OD PRODAJE NEKRETNINA	811
	811122	Primanja od otkupa stanova u državnom vlasništvu	
813		PRIMANJA OD PRODAJE OSTALIH OSNOVNIH SREDSTAVA	813
	813141	Primanja od prodaje ostalih osnovnih sredstava u korist razina gradova	
821		PRIMANJA OD PRODAJE ROBNIH ZALIHA	821
	821141	Primanja od prodaje robnih zaliha u korist razina gradova	
8		PRIMANJA OD PRODAJE NEFINANCIJSKE IMOVINE	10.986.000
911		PRIMANJA OD DOMAĆIH ZADUŽIVANJA	911

911441	Primanja od zaduživanja od poslovnih banaka u zemlji	
912	PRIMANJA OD INOZEMNOG ZADUŽIVANJA	912
912341	Primanja od zaduživanja od multilateralnih institucija u korist razina gradova	
921	PRIMANJA OD PRODAJE DOMAĆE FINANCIJSKE IMOVINE	921
921641	Primanja od otplate stambenih kredita	
921641	Primanja od otplate kredita danih iz Fonda za razvitak gospodarstva	
921941	Primanja od prodaje domaćih dionica i ostalog kapitala u korist razina gradova - privatizacija	
9	<u>PRIMANJA OD ZADUŽIVANJA I PRODAJE FINANCIJSKE IMOVINE</u>	<u>409.300.000</u>
8+9	<u>SVEGA TEKUĆA PRIMANJA</u>	<u>420.286.000</u>
7+8+9	<u>UKUPNI TEKUĆI PRIHODI I PRIMANJA PRORAČUNA</u>	<u>3.850.990.000</u>
7+8+9+3	<u>UKUPNI PRIHODI I PRIMANJA PRORAČUNA</u>	<u>3.992.945.000</u>
7+8+9	<i>UKUPNI PRIHODI I PRIMANJA INDIRECTNIH KORISNIKA</i>	<i>849.573.000</i>
3+7+8+9	<u>UKUPNI PRIHODI I PRIMANJA RIZNICE</u>	<u>4.842.518.000</u>

Članak 4.

Članak 4. mijenja se i glasi:

«Ukupna primanja proračuna i prihodi iz ostalih izvora raspoređuju se po korisnicima i vrstama izdataka i to:

razdjel	glava	funkcija	ekonomska klasifikacija	Opis	Sredstva proračuna	Ostali izvori indirektnih korisnika	Ukupna sredstva
1	2	3	4	5	6	7	8 (6+7)
<u>RAZDJEL I. SKUPŠTINA GRADA</u>							
RASHODI SKUPŠTINE GRADA							
1	01	110	410	<u>Rashodi za zaposlene</u>	10.820.000	0	10.820.000
				Plaće, dodaci i naknade			
			411	zaposlenih	9.160.000	0	9.160.000
				Socijalni doprinosi na teret			
			412	poslodavca	1.660.000	0	1.660.000
			420	<u>Korištenje roba i usluga</u>	<u>35.320.000</u>	<u>0</u>	<u>35.320.000</u>
			421	Stalni troškovi	70.000	0	70.000
			422	Troškovi putovanja	110.000	0	110.000
			423	Usluge po ugovoru	33.840.000	0	33.840.000
			426	Materijal	1.300.000	0	1.300.000
		110		<i>Izvršna i zakonodavna tijela</i>	<i>46.140.000</i>	<i>0</i>	<i>46.140.000</i>
FINANCIRANJE							
1	01	112	420	<u>Korištenje roba i usluga</u>	<u>2.855.000</u>	<u>0</u>	<u>2.855.000</u>
				Financiranje političkih stranaka			
			424	- redovita djelatnost	2.855.000	0	2.855.000
				<i>Financijski i fiskalni poslovi i usluge:</i>			
		112			<i>2.855.000</i>	<i>0</i>	<i>2.855.000</i>
RASHODI GRADSKOG JAVNOG PRAVORANITELJSTVA							
1	01	133					

	410	<u>Rashodi za zaposlene</u>	8.150.000	0	8.150.000
		Plaće, dodaci i naknade			
	411	zaposlenih	6.500.000	0	6.500.000
		Socijalni doprinosi na teret			
	412	poslodavca	1.200.000	0	1.200.000
	413	Naknade u naturi	20.000	0	20.000
	414	Socijalna davanja zaposlenima	225.000	0	225.000
	415	Naknade troškova za zaposlene	205.000	0	205.000
	420	<u>Korištenje roba i usluga</u>	1.140.000	0	1.140.000
	421	Stalni troškovi	50.000	0	50.000
	422	Troškovi putovanja	290.000	0	290.000
	423	Usluge po ugovoru	400.000	0	400.000
	426	Materijal	400.000	0	400.000
	480	<u>Ostali rashodi</u>	10.000	0	10.000
	482	Ostali porezi	10.000	0	10.000
	133	<i>Ostale opće usluge:</i>	9.300.000	0	9.300.000
1	01	150	ZAŠTITNIK GRAĐANA		
	410	<u>Rashodi za zaposlene</u>	6.731.000	0	6.731.000
		Plaće, dodaci i naknade			
	411	zaposlenih	5.513.000	0	5.513.000
		Socijalni doprinosi na teret			
	412	poslodavca	987.000	0	987.000
	414	Socijalna davanja zaposlenima	231.000	0	231.000
	420	<u>Korištenje roba i usluga</u>	568.000	0	568.000
	421	Stalni troškovi	95.000	0	95.000
	422	Troškovi putovanja	188.000	0	188.000
	423	Usluge po ugovoru	227.000	0	227.000
	426	Materijal	58.000	0	58.000
	480	<u>Ostali rashodi</u>	10.000	0	10.000
	482	Ostali porezi	10.000	0	10.000
	150	<i>Istraživanje i razvitak - opće javne usluge:</i>	7.309.000	0	7.309.000
		UKUPNO RAZDJEL I	65.604.000	0	65.604.000
		RAZDJEL II - GRADONAČELNIK			
		RASHODI GRADONAČELNIKA			
2	01	110	<u>Korištenje roba i usluga</u>	0	32.344.000
		421	Stalni troškovi	0	7.000
		422	Troškovi putovanja	0	3.360.000
		423	Usluge po ugovoru	0	18.121.000
		424	Specijalizirane usluge	0	9.071.000
		425	Tekući popravci i održavanje	0	85.000
		426	Materijal	0	1.700.000
		480	<u>Ostali rashodi</u>	0	1.537.000
			Dotacije nevladinim		
		481	organizacijama	0	1.283.000
		482	Ostali porezi	0	50.000
		485	Naknade štete	0	204.000
		110	<i>Izvršna i zakonodavna tijela</i>	0	33.881.000
		UKUPNO RAZDJEL II.	33.881.000	0	33.881.000
		RAZDJEL III. - GRADSKO VIJEĆE			
		RASHODI GRADSKOGA VIJEĆA			
3	01	110	<u>Rashodi za zaposlene</u>	0	28.856.000
			Plaće, dodaci i naknade		
		411	zaposlenih	0	24.494.000

		Socijalni doprinosi na teret			
	412	poslodavca	4.362.000	0	4.362.000
	420	<u>Korištenje roba i usluga</u>	<u>5.700.000</u>	<u>0</u>	<u>5.700.000</u>
	421	Stalni troškovi	300.000	0	300.000
	422	Troškovi putovanja	320.000	0	320.000
	423	Usluge po ugovoru	4.500.000	0	4.500.000
	426	Materijal	580.000	0	580.000
	110	<i>Izvršna i zakonodavna tijela</i>	<i>34.556.000</i>	<i>0</i>	<i>34.556.000</i>
		<i>UKUPNO RAZDJEL III.</i>	<i>34.556.000</i>	<i>0</i>	<i>34.556.000</i>
		<u>RAZDJEL IV. - GRADSKA UPRAVA</u>			
		<u>TAJNIŠTVO ZA FINACIJE</u>			
4	<u>01</u>	<u>PRIČUVE I RASHODI</u>			
4	01	111	<u>VEZANI ZA PRORAČUN</u>		
	420	<u>Korištenje roba i usluga</u>	<u>4.000.000</u>	<u>0</u>	<u>4.000.000</u>
		Troškovi platnog prometa			
	421	proračuna	4.000.000	0	4.000.000
	480	<u>Ostali rashodi</u>	<u>5.000.000</u>	<u>0</u>	<u>5.000.000</u>
	482	Porez na usluge	5.000.000	0	5.000.000
	490	<u>Administrativni transferi</u>	<u>15.000.000</u>	<u>0</u>	<u>15.000.000</u>
		Sredstva stalne pričuve			
	499	proračuna	10.000.000	0	10.000.000
		Sredstva tekuće pričuve			
	499	proračuna	5.000.000	0	5.000.000
	111	<i>Opće javne usluge:</i>	<i>24.000.000</i>	<i>0</i>	<i>24.000.000</i>
		<i>UKUPNO TAJNIŠTVO ZA FINACIJE:</i>	<i>24.000.000</i>	<i>0</i>	<i>24.000.000</i>
		<u>TAJNIŠTVO ZA OPĆU UPRAVU I ZAJEDNIČKE POSLOVE</u>			
4	<u>02</u>	<u>RASHODI TAJNIŠTVA ZA OPĆU UPRAVU I ZAJEDNIČKE POSLOVE</u>			
4	02	130	<u>Rashodi za zaposlene</u>	<u>334.905.000</u>	<u>0</u>
		Plaće, dodaci i naknade			
	411	zaposlenih	251.866.000	0	251.866.000
		Socijalni doprinosi na teret			
	412	poslodavca	45.627.000	0	45.627.000
	413	Naknade u naturi	3.422.000	0	3.422.000
	414	Socijalna davanja zaposlenima	27.750.000	0	27.750.000
	415	Naknade troškova za zaposlene	6.240.000	0	6.240.000
	420	<u>Korištenje roba i usluga</u>	<u>171.742.000</u>	<u>0</u>	<u>171.742.000</u>
	421	Stalni troškovi	74.247.000	0	74.247.000
	422	Troškovi putovanja	5.850.000	0	5.850.000
	423	Usluge po ugovoru	23.415.000	0	23.415.000
	424	Specijalizirane usluge	14.762.000	0	14.762.000
	425	Tekući popravci i održavanje	20.505.000	0	20.505.000
	426	Materijal	32.963.000	0	32.963.000
	460	<u>Donacije, dotacije i transferi</u>	<u>720.000</u>	<u>0</u>	<u>720.000</u>
		Ostale tekuće dotacije po			
	465	Zakonu	720.000	0	720.000
	480	<u>Ostali rashodi</u>	<u>4.106.000</u>	<u>0</u>	<u>4.106.000</u>
	481	Dotacije	1.980.000	0	1.980.000
	482	Ostali porezi	2.126.000	0	2.126.000
	510	<u>Osnovna sredstva</u>	<u>24.608.000</u>	<u>0</u>	<u>24.608.000</u>
	511	Zgrade i građevinski objekti	8.047.000	0	8.047.000
	512	Strojevi i oprema	15.053.000	0	15.053.000

			Nematerijalna imovina -			
		515	licencije	1.508.000	0	1.508.000
	130		Opće usluge:	536.081.000	0	536.081.000
4	02	160	RASHODI VEZANI ZA MJESNE ZAJEDNICE			
		410	Rashodi za zaposlene	22.437.000	3.376.000	25.813.000
			Plaće, dodaci i naknade			
		411	zaposlenih	18.745.000	2.704.000	21.449.000
			Socijalni doprinosi na teret			
		412	poslodavca	3.355.000	672.000	4.027.000
		414	Socijalna davanja zaposlenima	337.000	0	337.000
		420	Korištenje roba i usluga	11.634.000	31.857.000	43.491.000
		421	Stalni troškovi	6.981.000	6.751.000	13.732.000
		422	Troškovi putovanja	397.000	240.000	637.000
		423	Usluge po ugovoru	989.000	4.141.000	5.130.000
		424	Specijalizirane usluge	705.000	2.158.000	2.863.000
		425	Tekući popravci i održavanje	874.000	17.008.000	17.882.000
		426	Materijal	1.688.000	1.559.000	3.247.000
		480	Ostali rashodi	67.000	557.000	624.000
			Dotacije nevladinim			
		481	organizacijama	0	125.000	125.000
		482	Ostali porezi	67.000	285.000	352.000
			Naknada štete uslijed			
		484	elementarne nepogode	0	147.000	147.000
		510	Osnovna sredstva	27.604.000	19.408.000	47.012.000
		511	Zgrade i građ. objekti	27.604.000	19.185.000	46.789.000
		512	Strojevi i oprema	0	223.000	223.000
			<i>Opće javne usluge koje nisu klasificirane na drugom mjestu:</i>			
	160			61.742.000	55.198.000	116.940.000
			UKUPNO TAJNIŠTVO ZA OPĆU UPRAVU I ZAJEDNIČKE POSLOVE:	597.823.000	55.198.000	653.021.000
4	03		TAJNIŠTVO ZA DRUŠTVENE DJELATNOSTI			
			STAMBENO KREDITNI PRONATALITETNI FOND			
		420	Korištenje roba i usluga	1.300.000	0	1.300.000
		421	Troškovi platnoga prometa	150.000	0	150.000
		423	Usluge po ugovoru	1.150.000	0	1.150.000
		620	Nabava financijske imovine	23.700.000	0	23.700.000
		621	Kreditni fizičkim osobama	23.700.000	0	23.700.000
			<i>Istraživanje i razvitak- Stambeni razvitak zajednice:</i>			
	650			25.000.000	0	25.000.000
4	03	760	ZDRAVSTVENA SKRB NA PRIMARNOJ RAZINI			
			Dotacije i transferi - ostalim			
		460	razinama vlasti	24.404.000	0	24.404.000
			Korištenje roba i usluga	23.104.000	0	23.104.000
			Transfer za stalne troškove			
		463	(421)	916.000	0	916.000
			Transfer za usluge po ugovoru			
		463	(423)	420.000	0	420.000
			Transfer za specijalizirane			
		463	usluge (424)	7.041.000	0	7.041.000
			Transfer za tekuće poprav.i			
		464	održav. (425)	14.727.000	0	14.727.000
			Osnovna sredstva	1.300.000	0	1.300.000

		Transfer za strojeve i opremu			
	464	(512)	1.300.000	0	1.300.000
	760	Zdravstvo:	24.404.000	0	24.404.000
4	03	810	TJELESNA KULTURA		
	480	Ostali rashodi	43.754.000	0	43.754.000
		Dotacije za rashode zaposlenih	13.829.000	0	13.829.000
		Dotacije za plaće, dodatke i naknade zaposlenih (411)	11.716.000	0	11.716.000
		Dotacije za socijalne doprinose na teret poslodavca (412)	2.113.000	0	2.113.000
		Korištenje roba i usluga	913.000	0	913.000
		Dotacije za tekuće popravke i održavanje (425)	408.000	0	408.000
		Dotacija za materijal (426)	505.000	0	505.000
		Dotacija za ostale rashode	28.287.000	0	28.287.000
		Dotacije	28.287.000	0	28.287.000
		Osnovna sredstva	725.000	0	725.000
		Dotacije za opremu (512)	725.000	0	725.000
	510	Osnovna sredstva	1.000.000	0	1.000.000
		Zgrade o građevinski objekti	1.000.000	0	1.000.000
	810	Usluge rekreacije i sporta:	44.754.000	0	44.754.000
4	03	820	USLUGE KULTURE		
	410	Rashodi za zaposlene	146.832.000	13.729.000	160.561.000
		Plaće, dodaci i naknade zaposlenih	120.426.000	10.090.000	130.516.000
		Socijalni doprinosi na teret poslodavca	21.459.000	1.807.000	23.266.000
		Naknade u naturi	2.710.000	98.000	2.808.000
		Socijalna davanja zaposlenima	2.237.000	1.014.000	3.251.000
		Naknada za zaposlene	0	720.000	720.000
	420	Korištenje roba i usluga	82.204.000	47.759.000	129.963.000
		Stalni troškovi	33.671.000	4.752.000	38.423.000
		Troškovi putovanja	851.000	3.065.000	3.916.000
		Usluge po ugovoru	3.948.000	9.368.000	13.316.000
		Specijalizirane usluge	31.131.000	20.252.000	51.383.000
		Tekući popravci i održavanje	9.020.000	3.194.000	12.214.000
		Materijal	3.583.000	7.128.000	10.711.000
	430	Uporaba osnovnih sredstava	0	1.633.000	1.633.000
		Uporaba osnovnih sredstava	0	1.633.000	1.633.000
	460	Donacije i transferi	49.945.000	0	49.945.000
		Transfer za Narodno kazalište	49.945.000	0	49.945.000
		Transfer rashoda za zaposlene	36.889.000	0	36.889.000
		Transfer za plaće zaposlenih (411)	31.000.000	0	31.000.000
		Transfer za socijalne doprinose na teret poslodavca (412)	5.510.000	0	5.510.000
		Transfer za naknade u naturi (413)	379.000	0	379.000
		Transfer za korištenje roba i usluga	13.056.000	0	13.056.000
		Transfer za stalne troškove (421)	7.212.000	0	7.212.000
		Transfer za troškove putovanja (422)	216.000	0	216.000
		Transfer za usluge po ugovoru (423)	830.000	0	830.000
		Transfer za produkcije (424)	4.004.000	0	4.004.000

	463	Transfer za materijal (426)	794.000	0	794.000
		<u>Osnovna sredstva</u>	<u>0</u>	<u>0</u>	<u>0</u>
	463	Zgrade i građ. obj. (511)	0	0	0
	480	<u>Ostali rashodi</u>	<u>31.617.000</u>	<u>830.000</u>	<u>32.447.000</u>
		Dotacije nevladinim			
	481	organizacijama	31.616.000	150.000	31.766.000
	482	Ostali porezi	1.000	680.000	681.000
	510	<u>Osnovna sredstva</u>	<u>14.981.000</u>	<u>1.237.000</u>	<u>16.218.000</u>
	511	Zgrade i građevinski objekti	10.692.000	0	10.692.000
	512	Strojevi i oprema	3.210.000	1.037.000	4.247.000
	515	Kupnja knjiga	1.079.000	200.000	1.279.000
	820	<i>Usluge kulture:</i>	<i>325.579.000</i>	<i>65.188.000</i>	<i>390.767.000</i>
		USLUGE EMITIRANJA I NAKLADNIŠTVA			
4	03	830			
	420	<u>Korištenje roba i usluga</u>	<u>23.000.000</u>	<u>0</u>	<u>23.000.000</u>
	423	Usluge po ugovoru	23.000.000	0	23.000.000
	450	<u>Subvencije</u>	<u>36.000.000</u>	<u>0</u>	<u>36.000.000</u>
		Subvencije javnim			
	451	nefinancijskim korporacijama	36.000.000	0	36.000.000
		<i>Usluge emitiranja i nakladništvo:</i>	<i>59.000.000</i>	<i>0</i>	<i>59.000.000</i>
	830				
		RASHODI VJERSKIM ZAJEDNICAMA			
4	03	840			
	480	<u>Ostali rashodi</u>	<u>5.000.000</u>	<u>0</u>	<u>5.000.000</u>
		Dotacije nevladinim			
	481	organizacijama	5.000.000	0	5.000.000
		<i>Vjerske i druge usluge zajednice:</i>	<i>5.000.000</i>	<i>0</i>	<i>5.000.000</i>
	840				
		PREDŠKOLSKO OBRAZOVANJE			
4	03	911			
	410	<u>Rashodi za zaposlene</u>	<u>241.861.000</u>	<u>78.450.000</u>	<u>320.311.000</u>
		Plaće, dodaci i naknade			
	411	zaposlenih	196.392.000	50.760.000	247.152.000
		Socijalni doprinosi na teret			
	412	poslodavca	36.341.000	9.140.000	45.481.000
	413	Naknade u naturi	2.995.000	0	2.995.000
	414	Socijalna davanja zaposlenima	3.225.000	18.500.000	21.725.000
		Naknada za prijevoz na posao i			
	415	s posla	2.908.000	50.000	2.958.000
	420	<u>Korištenje roba i usluga</u>	<u>49.457.000</u>	<u>55.435.000</u>	<u>104.892.000</u>
	421	Stalni troškovi	25.474.000	5.395.000	30.869.000
	422	Troškovi putovanja	480.000	1.620.000	2.100.000
	423	Usluge po ugovoru	428.000	3.480.000	3.908.000
	424	Specijalizirane usluge	1.730.000	300.000	2.030.000
	425	Tekući popravci i održavanje	3.045.000	5.530.000	8.575.000
	426	Materijal	18.300.000	39.110.000	57.410.000
		<u>Donacije i transferi - ostalim razinama vlasti (transfer zabavišnim odjelima pri školama)</u>	<u>9.718.000</u>	<u>0</u>	<u>9.718.000</u>
	460	<u>Transfer rashoda za zaposlene</u>	<u>8.557.000</u>	<u>0</u>	<u>8.557.000</u>
		Transfer za plaće zaposlenih			
	463	(411)	7.133.000	0	7.133.000
		Transfer za socijalne doprinose			
	463	na teret poslodavca (412)	1.284.000	0	1.284.000
		Transfer za naknade u naturi			
	463	(413)	106.000	0	106.000

		Transfer za naknade trošk. prijevoza na posao i s posla			
	463	(415)	34.000	0	34.000
		<u>Korištenje roba i usluga</u>	<u>1.011.000</u>	<u>0</u>	<u>1.011.000</u>
		Transfer za stalne troškove			
	463	(421)	168.000	0	168.000
		Transfer za troškove putovanja			
	463	(422)	216.000	0	216.000
	463	Transfer za materijal (426)	627.000	0	627.000
		<u>Osnovna sredstva</u>	<u>150.000</u>	<u>0</u>	<u>150.000</u>
	463	Strojevi i oprema (512)	150.000	0	150.000
	480	<u>Ostali rashodi</u>	<u>0</u>	<u>110.000</u>	<u>110.000</u>
	482	Ostali porezi	0	110.000	110.000
	510	<u>Osnovna sredstva</u>	<u>4.493.000</u>	<u>4.502.000</u>	<u>8.995.000</u>
	512	Strojevi i oprema	4.493.000	4.400.000	8.893.000
	513	Ostala osnovna sredstva	0	102.000	102.000
	911	<i>Predškolsko obrazovanje:</i>	<i>305.529.000</i>	<i>138.497.000</i>	<i>444.026.000</i>
		OSNOVNO			
4	03	912			
		OBRAZOVANJE			
		<u>Donacije i transferi - ostalim</u>			
	460	<u>razinama vlasti</u>	<u>256.104.000</u>	<u>0</u>	<u>256.104.000</u>
		<u>Transfer rashoda za</u>			
		<u>zaposlene</u>	<u>35.363.000</u>	<u>0</u>	<u>35.363.000</u>
		Transfer za plaće zaposlenih			
	463	(411)	7.950.000	0	7.950.000
		Transfer za socijalne doprinose na teret poslodavca (412)			
	463		1.500.000	0	1.500.000
		Transfer za naknade u naturi			
	463	(413)	11.700.000	0	11.700.000
		Transfer za soc. davanja zaposlenima (414)			
	463		713.000	0	713.000
		Transfer za naknade trošk. prijevoza na posao i s posla			
	463	(415)	13.500.000	0	13.500.000
		<u>Transfer za korištenje roba i usluga</u>	<u>217.356.000</u>	<u>0</u>	<u>217.356.000</u>
		Transfer za stalne troškove			
	463	(421)	101.569.000	0	101.569.000
		Transfer za troškove putovanja			
	463	(422)	25.400.000	0	25.400.000
		Transfer za usluge po ugovoru			
	463	(423)	1.450.000	0	1.450.000
		Transfer za specijalizirane usluge (424)			
	463		200.000	0	200.000
		Transfer za tekuće popravke i održavanje (425)			
	463		22.737.000	0	22.737.000
	463	Transfer za materijal (426)	66.000.000	0	66.000.000
		<u>Osnovna sredstva</u>	<u>3.385.000</u>	<u>0</u>	<u>3.385.000</u>
	463	Strojevi i oprema (512)	3.385.000	0	3.385.000
	912	<i>Osnovno obrazovanje:</i>	<i>256.104.000</i>	<i>0</i>	<i>256.104.000</i>
4	03	920			
		SREDNJE OBRAZOVANJE			
		<u>Donacije i transferi - ostalim</u>			
	460	<u>razinama vlasti</u>	<u>165.238.000</u>	<u>0</u>	<u>165.238.000</u>
		<u>Transfer za rashode za</u>			
		<u>zaposlene</u>	<u>14.169.000</u>	<u>0</u>	<u>14.169.000</u>
		Transfer za naknade u naturi			
	463	(413)	6.200.000	0	6.200.000
		Transfer za soc. davanja zaposlenima (414)			
	463		488.000	0	488.000

		Transfer za naknade trošk. prijevoza na posao i s posla (415)	7.481.000	0	7.481.000	
		<u>Transfer za korištenje roba i usluga</u>	<u>148.552.000</u>	<u>0</u>	<u>148.552.000</u>	
		Transfer za stalne troškove (421)	52.010.000	0	52.010.000	
		Transfer za troškove putovanja (422)	43.216.000	0	43.216.000	
		Transfer za usluge po ugovoru (423)	2.700.000	0	2.700.000	
		Transfer za specijalizirane usluge (424)	2.500.000	0	2.500.000	
		Transfer za tekuće popravke i održavanje (425)	12.477.000	0	12.477.000	
		Transfer za materijal (426)	35.649.000	0	35.649.000	
		<u>Osnovna sredstva</u>	<u>2.517.000</u>	<u>0</u>	<u>2.517.000</u>	
		463 Strojevi i oprema (512)	2.517.000	0	2.517.000	
	920	<i>Srednje obrazovanje:</i>	<i>165.238.000</i>	<i>0</i>	<i>165.238.000</i>	
4	03	960	RASHODI ZA STUDENTE			
			<u>Korištenje roba i usluga</u>	<u>3.970.000</u>	<u>0</u>	<u>3.970.000</u>
		422	Troškovi putovanja	720.000	0	720.000
		481	Dotacije - stipendiranje studenata	3.250.000	0	3.250.000
			<i>Pomoćne usluge u obrazovanju:</i>	<i>3.970.000</i>	<i>0</i>	<i>3.970.000</i>
4	03	070	DRUŠTVENE I HUMANITARNE ORGANIZACIJE			
			<u>Ostali rashodi</u>	<u>18.175.000</u>	<u>0</u>	<u>18.175.000</u>
		481	Dotacije nevladinim organizacijama: društvene i humanitarne organizacije	18.175.000	0	18.175.000
			<i>Socijalna pomoć:</i>	<i>18.175.000</i>	<i>0</i>	<i>18.175.000</i>
4	03	090	SOCIJALNA SKRB			
		420	<u>Korištenje roba i usluga</u>	<u>12.522.000</u>	<u>0</u>	<u>12.522.000</u>
		423	Usluge po ugovoru	8.361.000	0	8.361.000
		424	Specijalizirane usluge	4.161.000	0	4.161.000
			<u>Donacije i transferi - ostalim razinama vlasti</u>	<u>73.664.000</u>	<u>0</u>	<u>73.664.000</u>
		460	<u>Rashodi za zaposlene</u>	<u>42.710.000</u>	<u>0</u>	<u>42.710.000</u>
		463	Transfer za plaće zaposlenih (411)	34.432.000	0	34.432.000
		463	Transfer za socijalne doprinose na teret poslodavca (412)	6.242.000	0	6.242.000
		463	Transfer za naknade u naturi (413)	1.774.000	0	1.774.000
		463	Transfer za soc. davanja zaposlenima (414)	262.000	0	262.000
			<u>Korištenje roba i usluga</u>	<u>18.196.000</u>	<u>0</u>	<u>18.196.000</u>
		463	Transfer za stalne troškove (421)	662.000	0	662.000
		463	Transfer za usluge po ugovoru (423)	9.241.000	0	9.241.000
		463	Transfer za specijalizirane usluge (424)	2.602.000	0	2.602.000
		463	Transfer za tekuće popravke i održavanje (425)	100.000	0	100.000

	463	Transfer za materijal (426)	5.591.000	0	5.591.000
		Socijalna pomoć	3.906.000	0	3.906.000
		Transfer za naknade za socijalnu skrb iz proračuna			
	463	(472)	3.906.000	0	3.906.000
		Ostali rashodi	8.852.000	0	8.852.000
		Dotacije nevladinim organizacijama (481)	8.852.000	0	8.852.000
		Osnovna sredstva	0	0	0
		Transfer za zgrade i građevinske objekte (511)	0	0	0
	470	Socijalna pomoć	4.665.000	0	4.665.000
		Naknada za socijalnu skrb iz proračuna	4.665.000	0	4.665.000
	480	Ostali rashodi	6.843.000	0	6.843.000
		Dotacije nevladinim organizacijama	6.843.000	0	6.843.000
	090	Socijalna skrb:	97.694.000	0	97.694.000
		UKUPNO TAJNIŠTVO ZA DRUŠTVENE DJELATNOSTI:	1.330.447.000	203.685.000	1.534.132.000
		TAJNIŠTVO ZA GRAĐEVINARSTVO I IMOVINU			
4	04	SREDSTVA FONDA STAMBENE IZGRADNJE GRADA SUBOTICA			
	420	Korištenje roba i usluga	3.500.000	0	3.500.000
	421	Stalni troškovi	900.000	0	900.000
	423	Usluge po ugovoru	100.000	0	100.000
	425	Tekući popravci i održavanje	2.500.000	0	2.500.000
	480	Ostali rashodi	500.000	0	500.000
	482	Ostali porezi	500.000	0	500.000
	660	Stambeni razvitak - ostali:	4.000.000	0	4.000.000
		UKUPNO TAJNIŠTVO ZA GRAĐEVINARSTVO I IMOVINU:	4.000.000	0	4.000.000
		TAJNIŠTVO ZA LOKALNI EKONOMSKI RAZVITAK, GOSPODARSTVO, POLJOPRIVREDU I KOMUNALNE POSLOVE			
4	05	JP RAVNATELJSTVO ZA IZGRADNJU - TROŠKOVI FUNKCIONIRANJA			
	410	Rashodi za zaposlene	71.555.000	8.215.000	79.770.000
		Plaće, dodaci i naknade zaposlenih	58.350.000	5.330.000	63.680.000
		Socijalni doprinosi na teret poslodavca	10.450.000	960.000	11.410.000
	414	Socijalna davanja zaposlenima	1.455.000	1.925.000	3.380.000
	415	Naknada za zaposlene	1.300.000	0	1.300.000
	420	Korištenje roba i usluga	26.000.000	2.440.000	28.440.000
	421	Stalni troškovi	10.240.000	175.000	10.415.000
	422	Troškovi putovanja	710.000	200.000	910.000
	423	Usluge po ugovoru	9.775.000	1.500.000	11.275.000
	425	Tekući popravci i održavanje	350.000	20.000	370.000
	426	Materijal	4.925.000	545.000	5.470.000
	440	Otplata kamata	480.000	0	480.000

	441	Otplata domaćih kamata	480.000	0	480.000		
	480	<u>Ostali rashodi</u>	<u>700.000</u>	<u>210.000</u>	<u>910.000</u>		
		Dotacije nevladinim					
	481	organizacijama	60.000	80.000	140.000		
	482	Ostali porezi	640.000	130.000	770.000		
	510	<u>Osnovna sredstva</u>	<u>6.715.000</u>	<u>855.000</u>	<u>7.570.000</u>		
	512	Strojevi i oprema	5.065.000	385.000	5.450.000		
		Nematerijalna imovina -					
	515	računalni softver	1.650.000	470.000	2.120.000		
		<i>Troškovi funkcioniranja</i>					
	131	<i>Ravnateljstva:</i>	<i>105.450.000</i>	<i>11.720.000</i>	<i>117.170.000</i>		
		JP RAVNATELJSTVO ZA					
		IZGRADNJU					
4	05	620	<u>420</u>	<u>Korištenje roba i usluga</u>	<u>466.796.000</u>	<u>110.100.000</u>	<u>576.896.000</u>
			421	Stalni troškovi	193.185.000	500.000	193.685.000
			423	Usluge po ugovoru	24.766.000	9.500.000	34.266.000
			424	Specijalizirane usluge	120.254.000	200.000	120.454.000
			425	Tekući popravci i održavanje	128.591.000	99.900.000	228.491.000
			450	<u>Subvencije</u>	<u>7.190.000</u>	<u>0</u>	<u>7.190.000</u>
				Subvencije javnim			
				nefinancijskim poduzećima i			
			451	organizacijama	7.190.000	0	7.190.000
			460	<u>Donacije</u>	<u>10.000.000</u>	<u>0</u>	<u>10.000.000</u>
				Donacije i transferi ostalim			
			463	razinama vlasti	10.000.000	0	10.000.000
			480	<u>Ostali rashodi</u>	<u>60.471.000</u>	<u>900.000</u>	<u>61.371.000</u>
			482	Ostali porezi	25.620.000	900.000	26.520.000
				Naknada štete za			
			484	eksproprijaciju	30.851.000	0	30.851.000
			485	Naknade štete	4.000.000	0	4.000.000
			510	<u>Osnovna sredstva</u>	<u>141.836.000</u>	<u>467.970.000</u>	<u>609.806.000</u>
			511	Zgrade i građevinski objekti	140.741.000	467.970.000	608.711.000
			512	Strojevi i oprema	10.000	0	10.000
			514	Kultivirana imovina - zelenilo	285.000	0	285.000
			515	Nematerijalna imovina - GIS	800.000	0	800.000
		620		<i>Razvitak zajednice:</i>	<i>686.293.000</i>	<i>578.970.000</i>	<i>1.265.263.000</i>
				FOND ZA			
				PROTUPOŽARNU			
				ZAŠTITU GRADA			
				SUBOTICE			
4	05	320	<u>420</u>	<u>Korištenje roba i usluga</u>	<u>20.000</u>	<u>0</u>	<u>20.000</u>
			421	Stalni troškovi	20.000	0	20.000
			450	<u>Subvencije</u>	<u>2.261.000</u>	<u>0</u>	<u>2.261.000</u>
			451	Subvencije	2.261.000	0	2.261.000
		320		<i>Usluge protupožarne zaštite:</i>	<i>2.281.000</i>	<i>0</i>	<i>2.281.000</i>
4	05	411		EKONOMSKI POSLOVI			
			<u>420</u>	<u>Korištenje roba i usluga</u>	<u>100.750.000</u>	<u>0</u>	<u>100.750.000</u>
			424	Specijalizirane usluge	100.750.000		100.750.000
				<i>Opći ekonomski i komercijalni</i>			
		411		<i>poslovi:</i>	<i>100.750.000</i>	<i>0</i>	<i>100.750.000</i>
4	05	420		POLJOZAŠTITA			
			<u>420</u>	<u>Korištenje roba i usluga</u>	<u>100.679.000</u>	<u>0</u>	<u>100.679.000</u>
			423	Usluge po ugovoru	15.000.000	0	15.000.000
			424	Specijalizirane usluge	85.679.000	0	85.679.000
			510	<u>Osnovna sredstva</u>	<u>4.850.000</u>	<u>0</u>	<u>4.850.000</u>
			512	Strojevi i oprema	4.850.000	0	4.850.000
		420		<i>Poljoprivreda, šumarstvo:</i>	<i>105.529.000</i>	<i>0</i>	<i>105.529.000</i>

FOND ZA RAZVITAK							
POLJOPRIVREDE							
4	05	421	<u>420</u>	<u>Korištenje roba i usluga</u>	<u>830.000</u>	<u>0</u>	<u>830.000</u>
				Troškovi platnoga prometa			
		421		proračuna	150.000	0	150.000
		423		Usluge po ugovoru	680.000	0	680.000
			<u>480</u>	<u>Ostali rashodi</u>	<u>300.000</u>	<u>0</u>	<u>300.000</u>
		482		Ostali porezi	300.000	0	300.000
			<u>620</u>	<u>Nabava financijske imovine</u>	<u>8.870.000</u>	<u>0</u>	<u>8.870.000</u>
		621		Kreditni fizičkim osobama	8.870.000	0	8.870.000
		421		<i>Poljoprivreda:</i>	<i>10.000.000</i>	<i>0</i>	<i>10.000.000</i>
JP GOSPODARSKO							
TEHNOLOŠKI PARKOVI							
SUBOTICA							
4	05	132	<u>410</u>	<u>Rashodi za zaposlene</u>	<u>4.495.000</u>	<u>0</u>	<u>4.495.000</u>
				Plaće, dodaci i naknade			
		411		zaposlenih	3.711.000	0	3.711.000
				Socijalni doprinosi na teret			
		412		poslodavca	664.000	0	664.000
		414		Socijalna davanja zaposlenima	30.000	0	30.000
		415		Naknade troškova za zaposlene	90.000	0	90.000
			<u>420</u>	<u>Korištenje roba i usluga</u>	<u>4.305.000</u>	<u>0</u>	<u>4.305.000</u>
		421		Stalni troškovi	976.000	0	976.000
		422		Troškovi putovanja	280.000	0	280.000
		423		Usluge po ugovoru	2.601.000	0	2.601.000
		425		Tekući popravci i održavanje	60.000		60.000
		426		Materijal	388.000	0	388.000
			<u>480</u>	<u>Ostali rashodi</u>	<u>200.000</u>	<u>0</u>	<u>200.000</u>
				Dotacije nevladinim			
		481		organizacijama	100.000		100.000
		482		Ostali porezi	100.000	0	100.000
			<u>510</u>	<u>Osnovna sredstva</u>	<u>55.500.000</u>	<u>0</u>	<u>55.500.000</u>
				Zgrade i objekti - projektna			
		511		dokumentacija	5.500.000	0	5.500.000
				Ulaganje iz transfera za			
		511		cestovnu infrastrukturu	50.000.000	0	50.000.000
		132		<i>Opće usluge:</i>	<i>64.500.000</i>	<i>0</i>	<i>64.500.000</i>
RAZVITAK ZAJEDNICE -							
PRIBAVLJANJE VOJNE							
IMOVINE							
4	05	620	<u>440</u>	<u>Otplata kamata</u>	<u>12.000.000</u>	<u>0</u>	<u>12.000.000</u>
				Otplata kamata domaćim			
		441		poslovnim bankama	11.775.000	0	11.775.000
		444		Prateći troškovi zaduživanja	225.000	0	225.000
			<u>510</u>	<u>Osnovna sredstva</u>	<u>91.682.000</u>	<u>0</u>	<u>91.682.000</u>
		511		Zgrade i objekti - kupnja	45.682.000	0	45.682.000
				Izgradnja infrastrukture - JP			
		511		"PTP"	46.000.000	0	46.000.000
			<u>540</u>	<u>Prirodna imovina</u>	<u>133.318.000</u>	<u>0</u>	<u>133.318.000</u>
		541		Zemljište	133.318.000	0	133.318.000
		620		<i>Razvitak zajednice:</i>	<i>237.000.000</i>	<i>0</i>	<i>237.000.000</i>
TRANSPORT							
4	05	450	<u>450</u>	<u>Subvencije</u>	<u>20.000.000</u>	<u>0</u>	<u>20.000.000</u>
				Subvencije JP "Subotica-trans"	20.000.000	0	20.000.000
		450		<i>Transport</i>	<i>20.000.000</i>	<i>0</i>	<i>20.000.000</i>
RASHODI ZA TURIZAM							
4	05	473	<u>420</u>	<u>Korištenje roba i usluga</u>	<u>13.238.000</u>	<u>0</u>	<u>13.238.000</u>
		424		Specijalizirane usluge	13.238.000	0	13.238.000

		473	Turizam:	13.238.000	0	13.238.000
4	05	474	POSLOVNI INKUBATOR			
		450	Subvencije	16.000.000	0	16.000.000
		451	Subvencije	16.000.000	0	16.000.000
			<i>Višenamjenski razvojni projekti:</i>	16.000.000	0	16.000.000
		474				
4	05	481	SREDSTVA ZA RAZVITAK GOSPODARSTVA			
		420	Korištenje roba i usluga	351.000	0	351.000
		421	Troškovi platnog prometa	86.000	0	86.000
		423	Usluge po ugovoru	265.000	0	265.000
		620	Nabava financijske imovine	5.474.000	0	5.474.000
		621	Kreditni fizičkim osobama	5.474.000	0	5.474.000
		481	Opći ekonomski poslovi:	5.825.000	0	5.825.000
4	05	487	JKP POGREBNO			
		450	Subvencije	1.400.000	0	1.400.000
		451	Subvencije JKP "Pogrebno"	1.400.000	0	1.400.000
		487	Ostale djelatnosti:	1.400.000	0	1.400.000
4	05	490	HVATANJE PASA I MAČAKA LUTALICA			
		420	Korištenje roba i usluga	5.000.000	0	5.000.000
		424	Specijalizirane usluge	5.000.000	0	5.000.000
			<i>Ekonom. posl. neklasificirani na dr. mjestu</i>	5.000.000	0	5.000.000
		490				
4	05	510	DOO REGIONALNI DEPONIJ			
		450	Subvencije	4.200.000	0	4.200.000
		451	Subvencije - funkcioniranje	4.200.000	0	4.200.000
		510	Gospodarenje otpadom:	4.200.000	0	4.200.000
4	05	520	GOSPODARENJE OTPADNIM VODAMA - JKP "VODOVOD I KANALIZACIJA"			
		440	Otplata kamata	31.000.000	0	31.000.000
		442	Otplata stranih kamata	30.000.000	0	30.000.000
		444	Prateći troškovi zaduživanja	1.000.000	0	1.000.000
		450	Subvencije	20.500.000	0	20.500.000
			Subvencije JKP u skladu s			
		451	Ugovorom sa EBRD	20.500.000	0	20.500.000
		610	Otplata glavnice	88.000.000	0	88.000.000
			Otplata glavnice inozemnim			
		612	kreditorima - EBRD	88.000.000	0	88.000.000
		620	Nabava financijske imovine	70.000.000	0	70.000.000
			Nabava financijske imovine -			
			JKP "Vodovod i kanalizacija"			
		621	za pročistač	70.000.000	0	70.000.000
			<i>Gospodarenje otpadnim vodama:</i>	209.500.000	0	209.500.000
		520				
4	05	560	FOND ZA ZAŠTITU OKOLIŠA			
		420	Korištenje roba i usluga	142.668.000	0	142.668.000
		424	Specijalizirane usluge	142.668.000	0	142.668.000
		450	Subvencije	9.000.000	0	9.000.000
		451	Subvencije	9.000.000	0	9.000.000
		560	Zaštita okoliša:	151.668.000	0	151.668.000
4	05	620	DOO PARK PALIĆ			
		450	Subvencije	80.000.000	0	80.000.000
		451	Subvencije - Park Palić	80.000.000	0	80.000.000

	620	Razvitak zajednice:	80.000.000	0	80.000.000
4 05	860	JKP STADION			
	450	Subvencije	84.000.000	0	84.000.000
	451	Subvencije - JKP "Stadion"	84.000.000	0	84.000.000
		Rekreacija i sport. kult.			
	860	neklas. na dr. mjestu:	84.000.000	0	84.000.000
UKUPNO TAJNIŠTVO ZA LOKALNI EKONOMSKI RAZVITAK, GOSPODARSTVO, POLJOPRIVREDU I KOMUNALNE POSLOVE:					
			1.902.634.000	590.690.000	2.493.324.000
UKUPNO RAZDJEL IV.			3.858.904.000	849.573.000	4.708.477.000
<u>SVEGA RASHODI I</u>					
IZDACI			3.992.945.000	849.573.000	4.842.518.000

Članak 5.

Članak 10. mijenja i glasi:

«Raspored i korištenje sredstava vrši se po financijskim planovima i programima u okviru razdjela čiji su nositelji direktni korisnici proračunskih sredstava, i to:

Razdjel I. - Glava 01

- Rasporedene aproprijacije Financijskim planom za funkciju 110 – Rashodi Skupštine grada u visini od 46.140.000 dinara i za funkciju 112 financiranje redovite djelatnosti političkih stranaka u visini od 2.855.0000 dinara izvršavat će se na temelju rješenja gradonačelnika za korištenje sredstava, uz prateću originalnu dokumentaciju prethodno pripremljenu i kontroliranu od strane odgovorne osobe zadužene u Tajništvu za opću upravu i zajedničke poslove.

- Rasporedene aproprijacije Financijskim planom za funkciju 133 u visini od 9.300.000 dinara, kao indirektnog korisnika Gradskog javnog pravobraniteljstva izvršavat će se na temelju rješenja gradonačelnika za korištenje sredstava, uz prateću originalnu dokumentaciju prethodno pripremljenu i kontroliranu od strane odgovorne osobe indirektnog korisnika – Javnog Pravobranitelja.

- Rasporedene aproprijacije Financijskim planom za funkciju 150 u visini od 7.309.000 dinara, kao indirektnog korisnika Zaštitnik građana - Ombudsman izvršavat će se na temelju rješenja gradonačelnika za korištenje sredstava, uz prateću originalnu dokumentaciju prethodno pripremljenu i kontroliranu od strane odgovorne osobe indirektnog korisnika – Ombudsmana.

Razdjel II. - Glava 01

- Rasporedene aproprijacije Financijskim planom za funkciju 110 – Rashodi Gradonačelnika u visini od 33.881.000 dinara izvršavat će se na temelju rješenja gradonačelnika za korištenje sredstava, uz prateću originalnu dokumentaciju prethodno pripremljenu i kontroliranu od strane odgovorne osobe zadužene u Tajništvu za opću upravu i zajedničke poslove.

Razdjel III. - Glava 01

- Rasporedene aproprijacije Financijskim planom za funkciju 110 – Rashodi Gradskog vijeća u visini od 34.556.000 dinara izvršavat će se na temelju rješenja gradonačelnika za korištenje sredstava, uz prateću originalnu dokumentaciju prethodno pripremljenu i kontroliranu od strane odgovorne osobe zadužene u Tajništvu za opću upravu i zajedničke poslove.

Razdjel IV. - Gradska uprava

Gradska uprava je izravni korisnik sa 6 tajništava - za rasporedene aproprijacije u Financijskim planovima po glavama i po funkcijama razdjela IV. u ukupnom iznosu od 3.858.904.000 dinara tajnici tajništava Gradske uprave podnose zahtjeve naredbodavcu za donošenje rješenja za prijenos sredstava po aproprijacijama iz financijskih planova funkcija prethodno pripremljenih i kontroliranih od strane tajnika tajništva za čija tajništva u okviru Gradske uprave je funkcija vezana.

Neposredni rukovoditelji indirektnih korisnika odgovorni su za zakonito i namjensko korištenje sredstava iz ostalih izvora prema odobrenim aproprijacijama u ukupnom iznosu od 849.573.000 dinara.

Članak 6.

Ova Odluka stupa na snagu narednog dana od dana objavljanja u «Službenom listu Grada Subotice».

Grad Subotica
Skupština grada Subotice
Broj: I-00-011-110/2010
Dana: 28. 09. 2010. god.
S u b o t i c a

Predsjednik Skupštine grada Subotice
Slavko Parać, v. r.

Temeljem članka 220. Zakona o planiranju i izgradnji («Službeni glasnik RS», br. 72/09 i 81/09–ispr.), a u svezi s člankom 77. stavak 5. Zakona o planiranju i izgradnji («Službeni glasnik RS», br. 47/03 i 34/06) i članka 33. stavak 1. točka 6. Statuta Grada Subotice («Službeni list Općine Subotica», br. 26/08 i 27/08-ispr.),

Skupština grada Subotice, na 19. sjednici održanoj dana 28. 09. 2010. godine, donijela je

ODLUKU
o izmjenama i dopunama Odluke o mjerilima za
plaćanje naknade
za korištenje građevinskog zemljišta

Članak 1.

U članku 14. Odluke o mjerilima za plaćanje naknade za korištenje građevinskog zemljišta («Službeni list Općine Subotice», br. 31/06, 12/06, 6/07 i « Službeni list Grada Subotice » 39/07 i 6/10) poslije stavka 1. dodaje se stavak 2. koji glasi:

«Naknada za korištenje građevinskog zemljišta za korisnike koji obavljaju djelatnost na području «Turističkog prostora Palić», koji je određen projektom razvitka turističkog kompleksa Palić-MASTER PLANOM, usvojen na sjednici Skupštine općine Subotica dana 15. 05. 2007. godine («Službeni list Općine Subotice», br. 12/07), utvrđuje se na taj način, što se ukupna površina izgrađenog poslovnog prostora množi zbrojem elemenata definiranim u čl. 10, 11. i 12. ove odluke i s vrijednošću boda po 1 m² kao i s odgovarajućim koeficijentima navedenim u članku 15. ove odluke.»

Članak 2.

Ova odluka stupa na snagu 8 dana od dana objavljivanja u «Službenom listu Grada Subotice », a primjenjuje se počevši od 1. siječnja 2011. godine.

Republika Srbija
Autonomna Pokrajina Vojvodina
Grad Subotica
Skupština grada Subotice
Broj: I-00-011-111/2010
Dana: 28. 09. 2010. god.
S u b o t i c a
Predsjednik Skupštine grada Subotice
Slavko Parać, v. r.

Temeljem članka 146. Zakona o planiranju i izgradnji ("Službeni glasnik RS", br. 82/09 i 81/09 -

ispr.), članka 3. stavak 1. alineja 1 i 3. i stavak 4. Odluke o privremenom korištenju javne površine i postavljanju manjih montažnih i oglasnih objekata ("Službeni list općine Subotica", broj 23/2007 i "Službeni list Grada Subotice", broj 33/2008) i članka 33. stavak 1. točka 6. Statuta Grada Subotice ("Službeni list Općine Subotica", br. 26/08 i 27/08 - ispr.),

Skupština grada Subotice, na 19. sjednici održanoj dana 28. 09. 2010. godine, donijela je

ODLUKU
o donošenju plana lokacija prioriternih
autobusnih stajališta o uređivanju i tehničkom
opremanju u Gradu Subotica

Članak 1.

Donosi se Plan lokacija prioriternih autobusnih stajališta o uređivanju i tehničkom opremanju u Gradu Subotica (u daljem tekstu: Plan).

Članak 2.

Planom je obuhvaćen prostor u Gradu Subotica, u dijelu javnih površina.

Članak 3.

Cilj izrade Plana je stvaranje uvjeta za provedbu Odluke o privremenom korištenju javne površine i postavljanju manjih montažnih i oglasnih objekata ("Službeni list općine Subotica", broj 23/2007 i "Službeni list Grada Subotice", broj 33/2008), a radi poboljšanja kvalitete na obavljanju djelatnosti prijevoza putnika u javnom gradskom prijevozu stvaranjem uvjeta za opremanje izgrađenih autobusnih stajališta nadstrešnicama i opremanje izgrađenih autobusnih stajališta kioscima.

Članak 4.

Sastavni dio ove Odluke je elaborat Plan lokacija prioriternih autobusnih stajališta o uređivanju i tehničkom opremanju u Gradu Subotica izrađen od strane Javnog poduzeća "Zavod za urbanizam Grada Subotice" br. F31-76/10 iz ožujka 2010. godine.

Članak 5.

Tekstualni dio Plana se objavljuje u "Službenom listu Grada Subotice".

Članak 6.

Ova Odluka stupa na snagu osmog dana od dana objavljivanja u "Službenom listu Grada Subotice".

Republika Srbija
Autonomna Pokrajina Vojvodina
Grad Subotica
Skupština grada Subotice
Broj: I-00-011-112/2010
Dana: 28. 09. 2010. god.
S u b o t i c a
Predsjednik Skupštine grada Subotice
Slavko Parać, v. r.

Temeljem članka 146. Zakona o planiranju i izgradnji ("Službeni glasnik RS", br. 82/09 i 81/09 - ispr.), članka 3. stavak 1. alineja 1 i 3. i stavak 4. Odluke o privremenom korištenju javne površine i postavljanju manjih montažnih i oglasnih objekata ("Službeni list općine Subotica", broj 23/2007 i "Službeni list Grada Subotice", broj 33/2008) i članka 33. stavak 1. točka 6. Statuta Grada Subotice ("Službeni list Općine Subotica", br. 26/08 i 27/08 - ispr.),

Skupština grada Subotice, na 19. sjednici održanoj dana 28. 09. 2010. godine, donijela je

ODLUKU

o donošenju plana lokacija autobusnih stajališta o uređivanju i tehničkom opremanju u izvangradskim naseljima na području Grada Subotice

Članak 1.

Donosi se Plan lokacija autobusnih stajališta o uređivanju i tehničkom opremanju u izvangradskim naseljima na području Grada Subotica (u daljem tekstu: Plan).

Članak 2.

Planom je obuhvaćen prostor na području Grada Subotica, u dijelu javnih površina.

Članak 3.

Cilj izrade Plana je stvaranje uvjeta za provedbu Odluke o privremenom korištenju javne površine i postavljanju manjih montažnih i oglasnih objekata ("Službeni list općine Subotica", broj 23/2007 i "Službeni list Grada Subotice", broj 33/2008), a radi poboljšanja kvalitete na obavljanju djelatnosti prijevoza putnika u javnom gradskom prijevozu stvaranjem uvjeta za opremanje izgrađenih autobusnih stajališta nadstrešnicama i opremanje izgrađenih autobusnih stajališta kioscima.

Članak 4.

Sastavni dio ove Odluke je elaborat Plan lokacija autobusnih stajališta o uređivanju i tehničkom opremanju u izvangradskim naseljima na području Grada Subotica izrađen od strane Javnog poduzeća "Zavod za urbanizam Grada Subotice" br. F31-77/10 iz ožujka 2010. godine.

Članak 5.

Tekstualni dio Plana se objavljuje u "Službenom listu Grada Subotice".

Članak 6.

Ova Odluka stupa na snagu osmog dana od dana objavljivanja u "Službenom listu Grada Subotice".

Republika Srbija
Autonomna Pokrajina Vojvodina
Grad Subotica
Skupština grada Subotice
Broj: I-00-011-113/2010
Dana: 28. 09. 2010. god.
S u b o t i c a
Predsjednik Skupštine grada Subotice
Slavko Parać, v. r.

Temeljem članka 42. Zakona o gospodarenju otpadom («Službeni glasnik RS», br. 36/09) i članka 12. stavak 1. točka 11. i članka 33. točka 6. Statuta Grada Subotice («Službeni list Općine Subotica», br. 26/08 i 27/08-ispravak),

Skupština grada Subotice, na 19. sjednici održanoj dana 28. 09. 2010. godine, donijela je

ODLUKU

o određivanju lokacije za odlaganje inertnoga otpada

Članak 1.

Ovom odlukom određuje se lokacija za odlaganje inertnoga otpada nastalog na području Grada Subotice.

Članak 2.

Inertnim otpadom, u smislu ove odluke, smatra se otpad koji nije podložan fizičkim, kemijskim ili biološkim promjenama, nije biološki razgradiv i koji ne utječe na zagađenje okoliša i zdravlje ljudi.

Članak 3.

Odlaganje inertnoga otpada nastalog na području Grada Subotice vrši se na prostoru postojećega prostora za odlaganje komunalnoga otpada, na južnom dijelu katastarske čestice broj 11072 Katastarska općina Donji grad, u Subotici.

Članak 4.

Ova odluka stupa na snagu osmog dana od dana objavljivanja u «Službenom listu Grada Subotice».

Republika Srbija
Autonomna Pokrajina Vojvodina
Grad Subotica
Skupština grada Subotice
Broj: I-00-011-114/2010

Dana: 28. 09. 2010. god.

S u b o t i c a

Predsjednik Skupštine grada Subotice

Slavko Parać, v. r.

Temeljem članka 20. stavak 1. točka 6. Zakona o lokalnoj samoupravi ("Službeni glasnik RS", broj 129/2007) i članka 33. stavak 1. točka 6. Statuta Grada Subotice ("Službeni list Općine Subotica", br. 26/08 i 27/08 - ispr.),

Skupština grada Subotice, na 19. sjednici održanoj dana 28. 09. 2010. godine, donijela je

O D L U K U

o uređenju fasada u povijesnoj jezgri Grada Subotice

Članak 1.

Ovom odlukom se određuje postupak uređenja fasada stambenih, poslovnih i stambeno-poslovnih objekata koji se nalaze u povijesnoj jezgri Grada Subotice koja je utvrđena za prostorno kulturno-povijesnu cjelinu.

Članak 2.

Gradska jezgra Subotice je prostor omeđen željezničkom prugom, Željezničkim kolodvorom, ulicom Maksima Gorkog, ulicom Biskupa Lajče Budanovića, Laze Mamužića, Preradovićevom, Žarka Zrenjanina, Trgom Sinagoge i Zmaj Jovinom ulicom, koji je Odlukom Izvršnog vijeća Vojvodine proglašen za prostorno kulturno-povijesnu cjelinu ("Službeni list APV", br. 25/91), kao i njeno neposredno okruženje (druga strana ulica i cesta), ulica Braće Radića uključujući i Trg Paje Kujundžića.

Članak 3.

Fasadu objekta čini zidno platno s vanjskom oblogom i fasadnom plastikom i vanjskim elementima objekta, kao što su: kapije, vrata, prozori, balkoni, erkeri, strehe, žlijebovi, krovne površine, krovne badže i dimnjaci.

Članak 4.

Uređenje fasada je u funkciji zaštite i očuvanja povijesne jezgre Grada Subotice.

Cilj uređenja fasada objekata je da fasade imaju lijep izgled, da budu čiste i da svi elementi budu u funkcionalnom stanju, tako da korištenje objekata i njihove okoline bude sigurno.

Članak 5.

Povjerava se Javnom poduzeću "Ravnateljstvo za izgradnju Grada Subotice" (u daljem tekstu: Ravnateljstvo) vođenje uređenja fasada na objektima iz članka 1. ove odluke, prema sredstvima planiranim Financijskim planom Ravnateljstva.

Članak 6.

Zadužuje se Ravnateljstvo da raspiše natječaj za uređenje fasada na objektima iz članka 1. ove odluke, putem javnoga natječaja.

Postupak za izbor objekata za uređenje fasada provodi Povjerenstvo za izbor objekata za uređenje fasada (u daljem tekstu: Povjerenstvo).

Povjerenstvo formira Upravni odbor Ravnateljstva. Povjerenstvo čine predsjednik i četiri člana.

Predsjednik i dva člana određuju se iz reda zaposlenih Ravnateljstva. Dva člana Povjerenstva predlaže gradonačelnik Grada Subotice.

Članak 7.

Putem natječaja od prijavljenih stambenih, poslovnih i stambeno-poslovnih objekata od strane vlasnika, odnosno vlasnika posebnih dijelova objekata, odnosno vijeća, odnosno skupština stambenih zgrada (u daljem tekstu: vlasnici objekta), Povjerenstvo će sastaviti Prijedlog programa za uređenje fasada na objektima iz članka 1. ove odluke.

Prijedlogom programa određuje se redosljed objekata za uređenje fasada, s visinom troškova utvrđenih na temelju predmjera i predračuna potrebnih radova na uređenju fasada u visini raspoloživih sredstava u Financijskom planu Ravnateljstva.

Program iz stavka 1. ovoga članka donosi na prijedlog Povjerenstva Upravni odbor Ravnateljstva.

Stručno-administrativne poslove za potrebe Povjerenstva obavlja Ravnateljstvo.

Članak 8.

Uređenje fasada financira se tako što 50% vrijednosti troškova utvrđenih predmjerom i predračunom potrebnih radova, financira grad putem Financijskog plana Ravnateljstva opredijeljenih sredstava za tu namjenu, a 50% vrijednosti troškova financiraju vlasnici objekta.

Članak 9.

Vlasnici objekta su u obvezi dostaviti Ravnateljstvu Odluku o sufinanciranju radova na uređenju fasade, donesenu uz suglasnost vlasnika kojima pripada više od polovice ukupne površine posebnih dijelova objekta, odnosno dostaviti izjavu kada se radi o fizičkoj osobi kao vlasniku objekta.

Odlukom o sufinanciranju radova, odnosno izjavom vlasnika objekta, se potvrđuje namjera da vlasnici objekta sudjeluju u financiranju troškova uređenja fasade u iznosu od 50% od troškova utvrđenih predmjerom i predračunom potrebnih radova za taj objekt.

Vlasnici objekta su u obvezi zaključiti Ugovor o uređenju međusobnih prava i obveza s Ravnateljstvom.

Članak 10.

Ova odluka stupa na snagu narednog dana od dana objavljivanja u "Službenom listu Grada Subotice".

Republika Srbija

Autonomna Pokrajina Vojvodina**Grad Subotica****Skupština grada Subotice****Broj: I-00-011-115/2010****Dana: 28. 09. 2010. god.****S u b o t i c a****Predsjednik Skupštine grada Subotice****Slavko Parać, v. r.**

Temeljem članka 52. stavak 2. Zakona o izmjenama i dopunama Zakona o poreznom postupku i poreznoj administraciji («Službeni glasnik RS», br. 53/10), članka 60. a u svezi sa čl. 6. Zakona o financiranju lokalne samouprave («Službeni glasnik RS», br. 62/06) i članka 33. stavak 1. točka 20. Statuta Grada Subotice («Službeni list Općine Subotica», br. 26/08 i 27/08-ispravak),

Skupština grada Subotice, na 19. sjednici održanoj dana 28. 09. 2010. godine, donijela je

ODLUKU**o otpisu kamate na dospjele obveze na temelju određenih lokalnih javnih prihoda****Članak 1.**

Ovom odlukom određuju se uvjeti, obujam i postupak otpisa obračunate a neplaćene kamate na obveze koje su dospjele za plaćanje do 31. prosinca 2009. godine (u daljem tekstu: kamata) na temelju lokalnih javnih prihoda, i to:

1. poreza na imovinu pravnih osoba;
2. poreza na imovinu fizičkih osoba;
3. poreza na zemljište;
4. lokalne komunalne pristojbe za isticanje tvrtke na poslovnom prostoru;
5. naknade za korištenje građevinskog zemljišta;
6. posebne naknade za zaštitu i unaprjeđenje okoliša;
7. lokalne komunalne pristojbe za držanje glazbenih uređaja i priređivanje glazbenoga programa u ugostiteljskim objektima;
8. lokalne komunalne pristojbe za držanje sredstava za igru;
9. lokalne komunalne pristojbe za korištenje prostora za parkiranje cestovnih motornih i priključnih vozila na uređenim i obilježenim mjestima;
10. lokalne komunalne pristojbe za korištenje prostora na javnim površinama ili ispred poslovnog prostora u poslovne svrhe, osim radi prodaje tiska, knjiga i drugih publikacija, proizvoda starih i umjetničkih obrta domaće radinosti;
11. poreza na dionice na ime i udjele;
12. samodoprinosu od imovine;
13. samodoprinosu iz prihoda osoba koje se bave samostalnom djelatnošću.

Članak 2.

Pravo na otpis kamate na obveze na temelju lokalnih javnih prihoda iz članka 1. ove odluke (u daljem tekstu: obveze) ostvaruje se na temelju zahtjeva obveznika, odnosno osobe odgovorne za ispunjenje obveze obveznika (u daljem tekstu: podnositelj zahtjeva), koji se podnosi po ispunjenju uvjeta propisanih ovim člankom, najkasnije do 31. prosinca 2010. godine.

Uz zahtjev se podnosi dokumentacija iz koje proizlazi da su ispunjeni propisani uvjeti za otpis kamate (dokaz o uplati glavnog duga na temelju obveza na propisanim uplatnim računima lokalnih javnih prihoda).

Za svaku vrst obveze iz članka 1. ove odluke podnosi se posebni zahtjev.

Zahtjev se podnosi Gradskoj upravi Grada Subotice – Službi za utvrđivanje i naplatu lokalnih javnih prihoda.

Otpis kamate, u skladu s ovom odlukom, vrši se podnositelju zahtjeva - rezidentu Republike Srbije, koji je:

- 1) na propisane uplatne račune lokalnih javnih prihoda uplatio glavni dug na temelju obveza iz članka 1. ove odluke za koje podnosi zahtjev za otpis kamate i sporedna porezna davanja na temelju tih obveza osim kamate, dospjelih za plaćanje do 31. prosinca 2009. godine;
- 2) na propisane uplatne račune lokalnih javnih prihoda uplatio glavni dug na temelju obveza iz članka 1. ove odluke za koje podnosi zahtjev za otpis kamate i sporedna porezna davanja na temelju tih obveza, dospjelih za plaćanje od 1. siječnja 2010. godine do dana podnošenja zahtjeva.

Članak 3.

Podnositelju zahtjeva koji je ispunio uvjete iz članka 2. ove odluke otpisat će se kamata obračunata do 31. prosinca 2009. godine ako je uplatu, u skladu s člankom 2. stavak 4. ove odluke izvršio najkasnije do 31. prosinca 2010. godine.

Članak 4.

Pravo na otpis kamate utvrđuje se rješenjem ovlaštenog tijela jedinice lokalne samouprave u skladu sa zakonom.

Služba Gradske uprave ovlaštena za utvrđivanje i naplatu lokalnih i javnih prihoda vodi evidenciju o ostvarivanju prava u skladu s ovom odlukom i brine se o provedbi ove odluke.

Članak 5.

Ova Odluka stupa na snagu osmog dana od dana objavljivanja u «Službenom listu Grada Subotice».

Republika Srbija
Autonomna Pokrajina Vojvodina
Grad Subotica
Skupština grada Subotice
Broj: I-00-011-117/2010
Dana: 28. 09. 2010. god.
S u b o t i c a
Predsjednik Skupštine grada Subotice
Slavko Parać, v. r.

Temeljem članka 9. Zakona o financiranju lokalne samouprave («Službeni glasnik RS», br. 62/06) i članka 33. stavak 1. točka 13. Statuta Grada Subotice («Službeni list Općine Subotica», br. 26/08 i 27/08-ispisak),

Skupština grada Subotice, na 19. sjednici održanoj dana 28. 09. 2010. godine, donijela je

ODLUKU
o izmjenama i dopunama Odluke o lokalnim
administrativnim pristojbama

Članak 1.

U članku 12. stavak 1. točka 5) Odluke o lokalnim administrativnim pristojbama («Službeni list Općine Subotica», br. 39/07 i «Službeni list Grada Subotice», br. 34/08) poslije riječi: «uzajamnosti» interpunkcijski znak «točka» zamjenjuje se interpunkcijskim znakom «točka i zarez».

Poslije točke 5) dodaje se točka 6) koja glasi:
«(6) mjesne zajednice.»

Članak 2.

U članku 13. stavak 1. točka 5) poslije riječi: «pritužbe» interpunkcijski znak «točka» zamjenjuje se interpunkcijskim znakom «točka i zarez».

Poslije točke 5) dodaje se točka 6) koja glasi:
«(6) spise i radnje koji služe za ostvarivanje prava u skladu s propisima kojima se uređuje financijska podrška obitelji s djecom.»

Članak 3.

Ova Odluka stupa na snagu narednog dana od dana objavljivanja u «Službenom listu Grada Subotice».

Republika Srbija
Autonomna Pokrajina Vojvodina
Grad Subotica
Skupština grada Subotice
Broj: I-00-011-118/2010
Dana: 28. 09. 2010. god.
S u b o t i c a
Predsjednik Skupštine grada Subotice

Slavko Parać, v. r.

Temeljem članka 3. Zakona o poticanju građevinske industrije Republike Srbije u uvjetima ekonomske krize («Službeni glasnik RS», br. 45/10), članka 2. stavak 2. točka 3) Uredbe o načinu predlaganja projekata čija je realizaciji u funkciji poticanja građevinske industrije Republike Srbije i o praćenju dinamike financiranja tih projekata («Službeni glasnik RS», br. 50/10, 60/10 i 64/10) i članka 33. stavak 1. točka 20. Statuta Grada Subotice («Službeni list Općine Subotica», br. 26/08 i 27/08-ispisak),

Skupština grada Subotice, na 19. sjednici održanoj dana 28. 09. 2010. godine, donijela je

ODLUKU
o osiguranju sredstava u proračunu Grada
Subotice za sudjelovanje u financiranju projekata
čija je realizacija u funkciji poticanja građevinske
industrije Republike Srbije
u uvjetima ekonomske krize

I.

Grad Subotica će osigurati sredstva u proračunu Grada Subotice za sudjelovanje u financiranju projekata čija je realizacija u funkciji poticanja građevinske industrije Republike Srbije u uvjetima ekonomske krize, koji se realiziraju na području Grada Subotice financiranjem 50% iz proračuna Republike Srbije i 50% iz proračuna Grada Subotice, a koji su utvrđeni Rješenjem Gradskoga vijeća Grada Subotice broj III-3-26/2010 od 22.09.2010. godine i budu prihvaćeni od strane Vlade Republike Srbije, a za sljedeće projekte:

- 1) Projekt Rekonstrukcije i dogradnje objekta Predškolske ustanove «Naša radost» Subotica – objekt «Haidi» u Subotici, ulica Ivana Sarića 36», procijenjena vrijednost radova: 50.000.000,00 dinara.
- 2) Projekt Izgradnje objekta Predškolske ustanove «Naša radost» Subotica – na uglu ulica Trogirskoga i Bohinjskoga, na Paliću», procijenjena vrijednost radova: 65.000.000,00 dinara.
- 3) Projekt Rekonstrukcije i dogradnje Predškolske ustanove «Naša radost» Subotica - objekt «Alisa» u Aleksandrovu, Aksentija Marodića bb, procijenjena vrijednost radova: 35.000.000,00 dinara.
- 4) Projekt Adaptacije i sanacije objekta Doma zdravlja u Bajmoku, Trg Maršala Tita», procijenjena vrijednost radova: 10.400.000,00 dinara.
- 5) Projekt Izgradnje apartmanskog objekta Gerontološkog centra u Subotici, ulica

Frankopanska, procijenjena vrijednost radova: 62.000.000,00 dinara.

- 6) Projekt Dogradnje Dvorane sportova u Subotici – III. faza, procijenjena vrijednost radova: 8.000.000,00 dinara.

Sredstva za sudjelovanje u financiranju odobrenih projekata iz stavka 1. ove točke u visini od 50% od 20% od vrijednosti projekata Grad će osigurati u skladu sa Zakonom o poticanju građevinske industrije Republike Srbije u uvjetima ekonomske krize («Službeni glasnik RS», br. 45/10) i Uredbom o načinu predlaganja projekata čija je realizaciji u funkciji poticanja građevinske industrije Republike Srbije i o praćenju dinamike financiranja tih projekata («Službeni glasnik RS», br. 50/10, 60/10 i 64/10).

II.

Ova Odluka se objavljuje u «Službenom listu Grada Subotice».

Republika Srbija

Autonomna Pokrajina Vojvodina

Grad Subotica

Skupština grada Subotice

Broj: I-00-011-119/2010

Dana: 28. 09. 2010 .god.

S u b o t i c a

Predsjednik Skupštine grada Subotice

Slavko Parać, v. r.

Temeljem članka 3. Zakona o poticanju građevinske industrije Republike Srbije u uvjetima ekonomske krize («Službeni glasnik RS», br. 45/10), članka 2. stavak 2. točka 4) Uredbe o načinu predlaganja projekata čija je realizacija u funkciji poticanja građevinske industrije Republike Srbije i o praćenju dinamike financiranja tih projekata («Službeni glasnik RS», br. 50/10, 60/10 i 64/10) i članka 33. stavak 1. točka 20. Statuta Grada Subotice («Službeni list Općine Subotica», br. 26/08 i 27/08-ispisak),

Skupština grada Subotice, na 19. sjednici održanoj dana 28. 09. 2010. godine, donijela je

ODLUKU

o prihvaćanju obveze otplate duga na temelju kredita Fonda za razvitak Republike Srbije za osiguranje sredstava za financiranje projekata čija je realizacija u funkciji poticanja građevinske industrije Republike Srbije u uvjetima ekonomske krize

I.

Grad Subotica će prihvatiti obveze otplate duga u razdoblju od pet godina od dana povlačenja sredstava, odnosno datuma efektuiranja ugovora o kreditu, ukoliko se projekti čija je realizacija u funkciji poticanja građevinske industrije Republike Srbije u uvjetima ekonomske krize, a koji su utvrđeni

Rješenjem Gradskoga vijeća Grada Subotice broj III-3-26/2010. od 22.09.2010. godine, budu prihvaćeni od strane Vlade Republike Srbije, a za sljedeće projekte:

- 7) Projekt Rekonstrukcije i dogradnje objekta Predškolske ustanove «Naša radost» Subotica - objekt «Haidi» u Subotici, ulica Ivana Sarića 36», procijenjena vrijednost radova: 50.000.000,00 dinara.

- 8) Projekt Izgradnje objekta Predškolske ustanove «Naša radost» Subotica – na uglu ulica Trogirskoga i Bohinjska, na Paliću», procijenjena vrijednost radova: 65.000.000,00 dinara.

- 9) Projekt Rekonstrukcije i dogradnje Predškolske ustanove «Naša radost» Subotica - objekt «Alisa» u Aleksandrovu, Aksentija Marodića bb, procijenjena vrijednost radova: 35.000.000,00 dinara.

- 10) Projekt Adaptacije i sanacije objekta Doma zdravlja u Bajmoku, Trg Maršala Tita», procijenjena vrijednost radova: 10.400.000,00 dinara.

- 11) Projekt Izgradnje apartmanskog objekta Gerontološkog centra u Subotici, ulica Frankopanska, procijenjena vrijednost radova: 62.000.000,00 dinara.

- 12) Projekt Dogradnje Dvorane sportova u Subotici – III. faza, procijenjena vrijednost radova: 8.000.000,00 dinara.

Sredstva za otplatu duga osigurat će se u skladu sa Zakonom o poticanju građevinske industrije Republike Srbije u uvjetima ekonomske krize («Službeni glasnik RS», br. 45/10) i Uredbom o načinu predlaganja projekata čija je realizaciji u funkciji poticanja građevinske industrije Republike Srbije i o praćenju dinamike financiranja tih projekata («Službeni glasnik RS», br. 50/10, 60/10 i 64/10), u iznosu od 50% od 80% vrijednosti projekata koji se financiraju iz kredita.

II.

Ova Odluka se objavljuje u «Službenom listu Grada Subotice».

Republika Srbija

Autonomna Pokrajina Vojvodina

Grad Subotica

Skupština grada Subotice

Broj: I-00-011-120/2010

Dana: 28. 09. 2010. god.

S u b o t i c a

Predsjednik Skupštine grada Subotice

Slavko Parać, v. r.

Temeljem članka 98. stavak 5. Zakona o lokalnoj samoupravi («Službeni glasnik RS», br.

129/07) i članka 73. stavak 5. Statuta Grada Subotice («Službeni list Općine Subotica», br. 26/08 i 27/08-ispisak),

Skupština grada Subotice, na 19. sjednici održanoj dana 28. 09. 2010. godine, donijela je

ODLUKU

o djelokrugu, sastavu, izboru članova i načinu rada Vijeća za međunacionalne odnose

I. OSNOVNE ODREDBE

Članak 1.

Ovom odlukom uređuje se djelokrug, sastav, izbor članova i način rada Vijeća za međunacionalne odnose (u daljem tekstu: Vijeće), kao i druga pitanja od značaja za njegov rad.

II. DJELOKRUG RADA

Članak 2.

Vijeće razmatra pitanja ostvarivanja, zaštite i unaprjeđivanja nacionalne ravnopravnosti, u skladu sa zakonom, Statutom Grada Subotice (u daljem tekstu: Statut) i ovom odlukom.

Članak 3.

Vijeće o svojim stavovima i prijedlozima obavještava Skupštinu grada Subotice (u daljem tekstu: Skupština grada) koja je dužna izjasniti se o njima na prvoj narednoj sjednici, a najkasnije u roku od 30 dana.

Članak 4.

Skupština grada je dužna prijedloge svih odluka koje se tiču prava pripadnika srpskog naroda i nacionalnih manjina prethodno dostaviti na mišljenje Vijeću.

Članak 5.

Vijeće ima pravo pred Ustavnim sudom pokrenuti postupak za ocjenu ustavnosti i zakonitosti odluke ili drugog općeg akta Skupštine grada ako smatra da su njima neposredno povrijeđena prava pripadnika srpskog naroda i nacionalnih manjina predstavljenih u Vijeću i pravo pod istim uvjetima pred *Vrhovnim sudom Srbije* pokrenuti postupak za ocjenu suglasnosti odluke ili drugog općeg akta Skupštine grada sa Statutom.

III. SASTAV I IZBOR ČLANOVA

Članak 6.

Vijeće ima deset članova koje bira Skupština grada, na prijedlog Gradskoga vijeća.

Vijeće čine predstavnici pripadnika srpskog naroda i nacionalnih manjina.

Predstavnike u Vijeću imaju:

- pripadnici srpskog naroda
2 predstavnika
- pripadnici mađarske nacionalne manjine
4 predstavnika

- pripadnici hrvatske nacionalne manjine
1 predstavnik

- pripadnici bunjevačke nacionalne manjine
1 predstavnik

- pripadnici crnogorske nacionalne manjine
1 predstavnik

- pripadnici romske nacionalne manjine
1 predstavnik.

Članovi Vijeća biraju se na mandatno razdoblje od četiri godine.

Članovi Vijeća biraju se iz redova vijećnika Skupštine grada.

U slučaju nacionalnih manjina koje imaju svoja izabrana nacionalna vijeća, predstavnici nacionalnih manjina u Vijeću se biraju na prijedlog nacionalnog vijeća.

Članak 7.

Vijeće ima predsjednika i zamjenika predsjednika.

Predsjednika i zamjenika predsjednika Vijeća određuje Skupština grada prilikom izbora članova Vijeća.

Predsjednik i zamjenik predsjednika ne mogu biti pripadnici iste nacionalne manjine.

IV. NAČIN RADA

Članak 8.

Vijeće radi u sjednicama koje saziva predsjednik Vijeća.

Članak 9.

Vijeće punovažno odlučuje ukoliko je na sjednici nazočno više od polovice članova.

Vijeće odlučuje konsenzusom nazočnih članova.

U radu Vijeća sudjeluje tajnik Skupštine grada, bez prava glasa, a mogu sudjelovati po pozivu i druge osobe.

Način rada Vijeća, sazivanje i održavanje sjednica kao i ostala pitanja od značaja za rad Vijeća, bliže se uređuju Poslovníkom o radu Vijeća.

Članak 10.

Vijeće surađuje sa svim institucijama, organizacijama i udrugama zainteresiranim za zaštitu i unaprjeđenje prava nacionalnih manjina na području Grada.

Članak 11.

Na sjednici Vijeća se vodi zapisnik koji potpisuju predsjednik Vijeća i zapisničar.

Članak 12.

Vršenje stručnih i administrativnih poslova za potrebe Vijeća osigurava Gradska uprava.

V. PRIJELAZNE I ZAVRŠNE ODREDBE

Članak 13.

Danom stupanja na snagu ove odluke prestaje vrijediti Odluka o djelokrugu, sastavu i načinu rada

Vijeća za međunacionalne odnose («Službeni list Općine Subotica», br. 24/05 i 29/05).

U roku od 90 dana od dana stupanja na snagu ove Odluke Skupština grada će izvršiti izbor članova Vijeća u skladu s ovom odlukom.

Članak 14.

Ova Odluka stupa na snagu osmog dana od dana objavljivanja u «Službenom listu Grada Subotice».

Republika Srbija
Autonomna Pokrajina Vojvodina
Grad Subotica
Skupština grada Subotice
Broj: I-00-011-121/2010
Dana: 28. 09. 2010. god.
S u b o t i c a
Predsjednik Skupštine grada Subotice
Slavko Parać, v. r.

Temeljem članka 4. stavak 3. Zakona o javnim poduzećima i obavljanju djelatnosti od općeg interesa («Službeni glasnik Republike Srbije», broj 25/2000, 25/2002, 107/2005 i 108/2005-isp. i 123/2007-dr. zakon), članka 33. stavak 1. točka 8. Statuta Grada Subotice («Službeni list Općine Subotica», br. 26/2008 i 27/2008-isp.),

Skupština grada Subotice, na 19. sjednici održanoj dana 28. 09. 2010. godine, donijela je

ODLUKU

o izmjeni Odluke o osnutku Javnog poduzeća „Gospodarsko tehnološki parkovi Subotica”

Članak 1.

U Odluci o osnutku Javnog poduzeća «Gospodarsko tehnološki parkovi Subotica» («Službeni list Grada Subotice», broj 1/2010) u članku 3. stavak 3. riječi i broj: „Trg slobode 1“ zamjenjuju se riječima i brojevima: „Park Ferenc Raichla I/II“.

Članak 2.

Ova Odluka stupa na snagu osmog dana od objavljivanja u «Službenom listu Grada Subotice».

Republika Srbija
Autonomna Pokrajina Vojvodina
Grad Subotica
Skupština grada Subotice
Broj: I-00-011-122/2010
Dana: 28. 09. 2010. god.
S u b o t i c a
Predsjednik Skupštine grada Subotice
Slavko Parać, v. r.

Republika Srbija

Autonomna Pokrajina Vojvodina
Grad Subotica
SKUPŠTINA GRADA SUBOTICE
Broj: I-00-022-184/2010
Dana: 28. 09. 2010. god.
Subotica

Temeljem članka 37. Zakona o kulturi («Službeni glasnik RS», br. 72/09), članka 33. stavak 1. točka 9. Statuta Grada Subotice («Službeni list Općine Subotica», br. 26/08 i 27/08-isp. i članka 10. stavak 2. Odluke o osnutku Ustanove kulture ART KINO «Aleksandar Lifka» Subotica («Službeni list Općine Subotica», broj 31/05, 1/06-isp. i 7/06),

Skupština grada Subotice, na 19. sjednici održanoj dana 28. 09. 2010. godine, donijela je

R J E Š E N J E

o imenovanju vršiteljice dužnosti direktora Ustanove kulture ART KINO «Aleksandar Lifka» Subotica

I.

Za vršiteljicu dužnosti direktora Ustanove kulture ART KINO «Aleksandar Lifka» Subotica imenuje se Viktorija Šimon Vuletić, dipl. etnologinja-antropologinja.

Imenovana će obavljati dužnost iz stavka 1. ove točke počevši od narednog dana od dana donošenja ovoga Rješenja do imenovanja direktora Ustanove kulture ART KINO «Aleksandar Lifka» Subotica, a najduže godinu dana od dana njenoga imenovanja.

II.

Ovo rješenje objaviti u „Službenom listu Grada Subotice”.

O b r a z l o ž e n j e

Rješenjem Skupštine općine Subotica broj I-022-70/2006 od 24. svibnja 2006. godine za direktoricu Ustanove kulture ART KINO «Aleksandar Lifka» Subotica s danom 1. srpnja 2006. godine imenovana je Edit László, dipl. ekonomistica, na mandatno razdoblje od četiri godine. Mandat imenovane istekao je 30. lipnja 2010. godine.

Upravni odbor Ustanove kulture ART KINO «Aleksandar Lifka» Subotica je dana 27. travnja 2010. godine raspisao natječaj za izbor i imenovanje direktora ustanove. U natječajnom roku podneseno je četiri prijave. Upravni odbor je na sjednici održanoj dana 25. svibnja 2010. godine konstatirao da od četiri pristigle prijave dvije u potpunosti ispunjavaju natječajne uvjete i donio je odluku da se Skupštini grada Subotice predloži da se za direktoricu ustanove imenuje Edit László, na mandatno razdoblje od četiri godine.

Edit László je 9. rujna 2010. godine, dopisom upućenim Upravnom odboru Ustanove kulture ART KINO «Aleksandar Lifka» Subotica, pozivajući se na osobne razloge, povukla svoju kandidaturu za ponovno

imenovanje direktorice te Ustanove. Upravni odbor je na sjednici održanoj 17. rujna 2010. godine konstatirao da prihvaća odluku Edit László o povlačenju kandidature i da prosljeđuje zapisnik s održane sjednice osnivaču radi daljega postupanja.

Prema članku 37. stavak 1. istoga Zakona, osnivač može imenovati vršitelja dužnosti direktora ustanove, bez prethodno provedenoga javnoga natječaja, u slučaju kada javni natječaj za direktora nije uspio, a prema stavku 2. istoga članka vršitelj dužnosti direktora može obavljati tu funkciju najduže jednu godinu. Prema članku 33. stavak 1. točka 9. Statuta Grada Subotice ("Službeni list Općine Subotica", br. 26/08 i 27/08-ispr.) Skupština grada imenuje i razrješava direktore ustanova čiji je osnivač, a prema članku 10. stavak 2. Odluke o osnutku Ustanove kulture ART KINO «Aleksandar Lifka» Subotica ("Službeni list Općine Subotica", broj 31/05, 1/06-ispravak i 7/06) direktora ustanove imenuje i razrješava Skupština.

S obzirom na to da Upravni odbor Ustanove, nakon podnesene izjave Edit László o povlačenju kandidature, nije dao nov prijedlog za imenovanje direktora, smatra se da javni natječaj nije uspio, te se u skladu s člankom 37. stavak 1. Zakona o kulturi imenuje vršiteljica dužnosti direktora ustanove.

Temeljem navedenog, doneseno je Rješenje kao u pravorijeku.

Uputa o pravnom sredstvu: Ovo Rješenje je konačno i protiv njega nije dopuštena žalba već se može tužbom pokrenuti upravni spor kod Upravnog suda Beograd u roku od 30 dana od dana dostavljanja Rješenja. Tužba se predaje u dva primjerka, s dokazom o uplati pristojbe u iznosu od 390,00 dinara.

**Predsjednik Skupštine grada Subotice
Slavko Parać v. r.**

Temeljem članka 27. stavak 1. točka 1) Zakona o javnim poduzećima i obavljanju djelatnosti od općeg interesa («Službeni glasnik Republike Srbije» broj 25/2000, 25/2002, 107/2005 i 108/2005-ispr. i 123/2007-dr. zakon), članak 33. stavak 1. točka 9. Statuta Grada Subotice («službeni list Općine Subotica» br., br. 26/2008 i 27/ 2008-ispr.) i članak 13 stavak 1. točka 1) Odluke o osnutku Javnog komunalnog poduzeća «Vodovod i kanalizacija» Subotica («Službeni list Grada Subotice broj 7/2009-pročišćeni tekst i 5/2010.),

Skupština grada Subotice, na 19. sjednici održanoj dana 28. 09. 2010. godine, donosi

R J E Š E N J E
**o davanju suglasnosti na odluku o izmjeni
i dopuni Statuta Javnog
komunalnog poduzeća «Vodovod i
kanalizacija» Subotica**

I.

Daje se suglasnost na Odluku o izmjeni i dopuni Statuta Javnog komunalnog poduzeća «Vodovod i kanalizacija» Subotica, koju je donio Upravni odbor Javnog komunalnog poduzeća «Vodovod i kanalizacija» Subotica, na 32. sjednici održanoj dana 13. rujna 2010. godine.

II.

Ovo Rješenje objaviti u «Službenom listu Grada Subotice.»

**Republika Srbija
Autonomna Pokrajina Vojvodina
Grad Subotica
Skupština grada Subotice
Broj: I-00-011-185/2010
Dana: 28. 09. 2010. god.
S u b o t i c a
Predsjednik Skupštine grada Subotice
Slavko Parać, v. r.**

Temeljem članka 27. stavak 1. točka 8. Zakona o javnim poduzećima i obavljanju djelatnosti od općeg interesa («Službeni glasnik RS», br. 25/2000, 25/02, 107/05, 108/05-ispr. i 123/07-dr. zakon) i članka 33. stavak 1. točka 8. Statuta grada Subotice («Službeni list Općine Subotica», br. 26/08 i 27/08-ispr.),

Skupština Grada Subotice, na 19. sjednici održanoj dana 28. 09. 2010. godine, donijela je

R J E Š E N J E
**o davanju suglasnosti na povećanje osnovnog
kapitala
Javnog komunalnog poduzeća „Čistoća i zelenilo”**

I.

Daje se suglasnost na Odluku Upravnog odbora Javnog komunalnog poduzeća „Čistoća i zelenilo” od 20. travnja 2010. godine o povećanju osnovnog kapitala Javnog komunalnog poduzeća „Čistoća i zelenilo”.

II.

Ovo Rješenje se objavljuje u «Službenom listu Grada Subotice».

**Republika Srbija
Autonomna Pokrajina Vojvodina
Grad Subotica
Skupština grada Subotice
Broj: I-00-011-187/2010
Dana: 28. 09. 2010. god.
S u b o t i c a
Predsjednik Skupštine grada Subotice
Slavko Parać, v. r.**

Temeljem članka 27. stavak 1. točka 8. Zakona o javnim poduzećima i obavljanju djelatnosti od općeg interesa («Službeni glasnik RS», br. 25/2000, 25/02, 107/05, 108/05-ispr. i 123/07-dr.

zakon) i članka 33. stavak 1. točka 8. Statuta grada Subotice («Službeni list Općine Subotica», br. 26/08 i 27/08-ispr.),

Skupština Grada Subotice, na 19. sjednici održanoj dana 28. 09. 2010. godine, donijela je

R J E Š E N J E

o davanju suglasnosti na povećanje osnovnog kapitala Javnog komunalnog poduzeća „Vodovod i kanalizacija”

I.

Daje se suglasnost na Odluku Upravnog odbora Javnog komunalnog poduzeća „Vodovod i kanalizacija” od 31. svibnja 2010. godine o povećanju osnovnog kapitala Javnog komunalnog poduzeća „Vodovod i kanalizacija”.

II.

Ovo Rješenje se objavljuje u «Službenom listu Grada Subotice».

Republika Srbija
Autonomna Pokrajina Vojvodina
Grad Subotica
Skupština grada Subotice
Broj: I-00-011-186/2010
Dana: 28. 09. 2010. god.
S u b o t i c a
Predsjednik Skupštine grada Subotice
Slavko Parać, v. r.

Temeljem članka 21. Zakona o javnim poduzećima i obavljanju djelatnosti od općeg interesa («Službeni glasnik RS», br. 25/2000, 25/02, 107/05, 108/05-ispr. i 123/07-dr. zakon) i članka 33. stavak 1. točka 8. Statuta Grada Subotice («Službeni list Općine Subotica», br. 26/08 i 27/08-ispr.),

Skupština Grada Subotice, na 19. sjednici održanoj dana 28. 09. 2010. godine, donijela je

R J E Š E N J E

o davanju suglasnosti na Odluku o raspodjeli dobiti Javnog komunalnog poduzeća «Subotička toplana» za 2009. godinu

I.

Daje se suglasnost na Odluku o raspodjeli dobiti Javnog komunalnog poduzeća «Subotička toplana» za 2009. godinu, donesenu od strane Upravnog odbora Javnog komunalnog poduzeća «Subotička toplana» dana 30. srpnja 2010. godine.

II.

Javno komunalno poduzeće «Subotička toplana» se obvezuje iznos od 2.859.580,07 dinara uplatiti u roku od 15 dana od dana objavljivanja ovoga Rješenja u «Službenom listu Grada Subotice» na račun «DIO DOBITI JAVNOG PODUZEĆA

PREMA ODLUCI UPRAVNOG ODBORA JAVNOG PODUZEĆA» broj:

840-745143843-44

poziv na broj: 97 69-236

III.

Ovo Rješenje se objavljuje u «Službenom listu Grada Subotice».

Republika Srbija
Autonomna Pokrajina Vojvodina
Grad Subotica
Skupština grada Subotice
Broj: I-00-011-188/2010
Dana: 28. 09. 2010. god.
S u b o t i c a
Predsjednik Skupštine grada Subotice
Slavko Parać, v. r.

Temeljem članka 21. Zakona o javnim poduzećima i obavljanju djelatnosti od općeg interesa («Službeni glasnik RS», br. 25/2000, 25/02, 107/05, 108/05-ispr. i 123/07 - dr. zakon) i članka 33. stavak 1. točka 8. Statuta Grada Subotice («Službeni list Općine Subotica», br. 26/08 i 27/08-ispr.),

Skupština grada Subotice, na 19. sjednici održanoj dana 28. 09. 2010. godine, donijela je

R J E Š E N J E

o davanju suglasnosti na Odluku o raspodjeli dobiti Javnog komunalnog poduzeća «Dimnjačar» za 2009. godinu

I.

Daje se suglasnost na Odluku o raspodjeli dobiti Javnog komunalnog poduzeća «Dimnjačar» za 2009. godinu, donesenu od strane Upravnog odbora Javnog komunalnog poduzeća «Dimnjačar» dana 25. veljače 2010. godine.

II.

Javno komunalno poduzeće «Dimnjačar» se obvezuje iznos od 102.047,70 dinara uplatiti u roku od 15 dana od dana objavljivanja ovoga Rješenja u «Službenom listu Grada Subotice» na račun «DIO DOBITI JAVNOG PODUZEĆA PREMA ODLUCI UPRAVNOG ODBORA JAVNOG PODUZEĆA» broj:

840-745143843-44

poziv na broj: 97 69-236

III.

Ovo Rješenje se objavljuje u «Službenom listu Grada Subotice».

Republika Srbija
Autonomna Pokrajina Vojvodina
Grad Subotica
Skupština grada Subotice

Broj: I-00-011-189/2010**Dana: 28. 09. 2010. god.****S u b o t i c a****Predsjednik Skupštine grada Subotice****Slavko Parać, v. r.**

Temeljem članka 21. Zakona o javnim poduzećima i obavljanju djelatnosti od općeg interesa («Službeni glasnik RS», br. 25/2000, 25/02, 107/05, 108/05-ispr. i 123/07 - dr. zakon) i članka 33. stavak 1. točka 8. Statuta Grada Subotice («Službeni list Općine Subotica», br. 26/08 i 27/08-ispr.),

Skupština grada Subotice, na 19. sjednici održanoj dana 28. 09. 2010. godine, donijela je

R J E Š E N J E**o davanju suglasnosti na Odluku o raspodjeli dobiti****Javnog poduzeća «Ravnateljstvo za izgradnju Grada Subotice» za 2009. godinu****I.**

Daje se suglasnost na Odluku o raspodjeli dobiti Javnog poduzeća «Ravnateljstvo za izgradnju Grada Subotice» za 2009. godinu, donesenu od strane Upravnog odbora Javnog poduzeća «Ravnateljstvo za izgradnju Grada Subotice» dana 24. veljače 2010. godine.

II.

Javno poduzeće «Ravnateljstvo za izgradnju Grada Subotice» se obvezuje iznos od 319.525,30 dinara uplatiti u roku od 15 dana od dana objavljivanja ovog Rješenja u «Službenom listu Grada Subotice» na račun «DIO DOBITI JAVNOG PODUZEĆA PREMA ODLUCI UPRAVNOG ODBORA JAVNOG PODUZEĆA» broj:

840-745143843-44

poziv na broj: 97 69-236

III.

Ovo Rješenje se objavljuje u «Službenom listu Grada Subotice».

Republika Srbija**Autonomna Pokrajina Vojvodina****Grad Subotica****Skupština grada Subotice****Broj: I-00-011-190/2010****Dana: 28. 09. 2010. god.****S u b o t i c a****Predsjednik Skupštine grada Subotice****Slavko Parać, v. r.**

Temeljem članka 21. Zakona o javnim poduzećima i obavljanju djelatnosti od općeg interesa («Službeni glasnik RS», br. 25/2000, 25/02, 107/05, 108/05-ispr. i 123/07-dr. zakon) i članka 33. stavak 1.

točka 8. Statuta Grada Subotice («Službeni list Općine Subotica», br. 26/08 i 27/08-ispr.),

Skupština grada Subotice, na 19. sjednici održanoj dana 28. 09. 2010. godine, donijela je

R J E Š E N J E**o davanju suglasnosti na****Odluku o raspodjeli dobiti Javnog komunalnog poduzeća «Parking» za 2009. godinu****I.**

Daje se suglasnost na Odluku o raspodjeli dobiti Javnog komunalnog poduzeća «Parking» za 2009. godinu, donesenu od strane Upravnog odbora Javnog komunalnog poduzeća «Parking» dana 09. srpnja 2010. godine.

II.

Javno komunalno poduzeće «Parking» se obvezuje iznos od 736.391,42 dinara uplatiti u roku od 15 dana od dana objavljivanja ovog Rješenja u «Službenom listu Grada Subotice» na račun «DIO DOBITI JAVNOG PODUZEĆA PREMA ODLUCI UPRAVNOG ODBORA JAVNOG PODUZEĆA» broj:

840-745143843-44

poziv na broj: 97 69-236

III.

Ovo Rješenje se objavljuje u «Službenom listu Grada Subotice».

Republika Srbija**Autonomna Pokrajina Vojvodina****Grad Subotica****Skupština grada Subotice****Broj: I-00-011-191/2010****Dana: 28. 09. 2010. god.****S u b o t i c a****Predsjednik Skupštine grada Subotice****Slavko Parać, v. r.**

Temeljem članka 21. Zakona o javnim poduzećima i obavljanju djelatnosti od općeg interesa («Službeni glasnik RS», br. 25/2000, 25/02, 107/05, 108/05-ispr. i 123/07-dr. zakon) i članka 33. stavak 1. točka 8. Statuta Grada Subotice («Službeni list Općine Subotica», br. 26/08 i 27/08-ispr.),

Skupština Grada Subotice, na 19. sjednici održanoj dana 28. 09. 2010. godine, donijela je

R J E Š E N J E**o davanju suglasnosti na****Odluku o raspodjeli dobiti Javnog komunalnog poduzeća «Subotičke tržnice» za 2009. godinu****I.**

Daje se suglasnost na Odluku o raspodjeli dobiti Javnog komunalnog poduzeća «Subotičke tržnice» za 2009. godinu, donesenu od strane Upravnog odbora Javnog komunalnog poduzeća «Subotičke tržnice» dana 05. srpnja 2010. godine.

II.

Javno komunalno poduzeće «Subotičke tržnice» se obvezuje iznos od 432.851,16 dinara uplatiti u roku od 15 dana od dana objavljivanja ovog Rješenja u «Službenom listu Grada Subotice» na račun «DIO DOBITI JAVNOG PODUZEĆA PREMA ODLUCI UPRAVNOG ODBORA JAVNOG PODUZEĆA» broj:

840-745143843-44

poziv na broj: 97 69-236

III.

Ovo Rješenje se objavljuje u «Službenom listu Grada Subotice».

Republika Srbija
Autonomna Pokrajina Vojvodina
Grad Subotica
Skupština grada Subotice
Broj: I-00-011-192/2010
Dana: 28. 09. 2010. god.
S u b o t i c a
Predsjednik Skupštine grada Subotice
Slavko Parać, v. r.

Temeljem članka 21. Zakona o javnim poduzećima i obavljanju djelatnosti od općeg interesa («Službeni glasnik RS», br. 25/2000, 25/02, 107/05, 108/05-isp. i 123/07-dr. zakon) i članka 33. stavak 1. točka 8. Statuta Grada Subotice («Službeni list Općine Subotica», br. 26/08 i 27/08-isp.),

Skupština Grada Subotice, na 19. sjednici održanoj dana 28. 09. 2010. godine, donijela je

R J E Š E N J E**o davanju suglasnosti na Odluku o raspodjeli dobiti****Javnog poduzeća «Zavod za urbanizam Grada Subotice» za 2009. godinu****I.**

Daje se suglasnost na Odluku o raspodjeli dobiti Javnog poduzeća «Zavod za urbanizam Grada Subotice» za 2009. godinu, donesenu od strane Upravnog odbora Javnog poduzeća «Zavod za urbanizam Grada Subotice» dana 29. travnja 2010. godine.

II.

Javno poduzeće «Zavod za urbanizam Grada Subotice» se obvezuje iznos od 46.068,23 dinara uplati u roku od 15 dana od dana objavljivanja ovog Rješenja u «Službenom listu Grada Subotice» na račun «DIO DOBITI JAVNOG PODUZEĆA PREMA ODLUCI UPRAVNOG ODBORA JAVNOG PODUZEĆA» broj:

840-745143843-44

poziv na broj: 97 69-236

III.

Ovo Rješenje se objavljuje u «Službenom listu Grada Subotice».

Republika Srbija
Autonomna Pokrajina Vojvodina
Grad Subotica
Skupština grada Subotice
Broj: I-00-011-193/2010
Dana: 28. 09. 2010. god.
S u b o t i c a
Predsjednik Skupštine grada Subotice
Slavko Parać, v. r.

Temeljem članka 21. Zakona o javnim poduzećima i obavljanju djelatnosti od općeg interesa («Službeni glasnik RS», br. 25/2000, 25/02, 107/05, 108/05-isp. i 123/07 - dr. zakon) i članka 33. stavak 1. točka 8. Statuta Grada Subotice («Službeni list Općine Subotica», br. 26/08 i 27/08-isp.),

Skupština Grada Subotice, na 19. sjednici održanoj dana 28. 09. 2010. godine, donijela je

R J E Š E N J E**o davanju suglasnosti na****Odluku o raspodjeli dobiti Javnog komunalnog poduzeća «Čistoća i zelenilo» za 2009. godinu****I.**

Daje se suglasnost na Odluku o raspodjeli dobiti Javnog komunalnog poduzeća «Čistoća i zelenilo» za 2009. godinu, donesenu od strane Upravnog odbora Javnog komunalnog poduzeća «Čistoća i zelenilo» dana 20. travnja 2010. godine.

II.

Javno komunalno poduzeće «Čistoća i zelenilo» se obvezuje iznos od 236.380,02 dinara uplatiti u roku od 15 dana od dana objavljivanja ovog Rješenja u «Službenom listu Grada Subotice» na račun «DIO DOBITI JAVNOG PODUZEĆA PREMA ODLUCI UPRAVNOG ODBORA JAVNOG PODUZEĆA» broj:

840-745143843-44

poziv na broj: 97 69-236

III.

Ovo Rješenje se objavljuje u «Službenom listu Grada Subotice».

Republika Srbija
Autonomna Pokrajina Vojvodina
Grad Subotica
Skupština grada Subotice
Broj: I-00-011-194/2010
Dana: 28. 09. 2010. god.
S u b o t i c a
Predsjednik Skupštine grada Subotice

Slavko Parać, v. r.

Temeljem članka 12. stavak 1. točka 39. Statuta Grada Subotice («Službeni list Općine Subotica», br. 26/08 i 27/08-ispravak) i točke II. Zaključka o usvajanju Izvješća o radu JKP «Vodovod i kanalizacija» - Sektora za realizaciju projekta Uređaja za pročišćavanje otpadnih voda općine Subotica za 2005. godinu od 30. ožujka 2006. godine, Skupština grada Subotice, na 19. sjednici održanoj dana 28. 09. 2010. godine, donijela je

ZAKLJUČAK

o usvajanju Izvješća o radu Javnog komunalnog poduzeća «Vodovod i kanalizacija» Subotica - Sektor za realizaciju Projekta novog pročištača Grada Subotice za 2009. godinu

I.

Usvaja se Izvješće o radu Javnog komunalnog poduzeća «Vodovod i kanalizacija» Subotica - Sektor za realizaciju Projekta novog pročištača Grada Subotice za 2009. godinu.

II.

Ovaj Zaključak se objavljuje u «Službenom listu Grada Subotice».

Republika Srbija
Autonomna Pokrajina Vojvodina
Grad Subotica
Skupština grada Subotice
Broj: I-00-011-195/2010
Dana: 28. 09. 2010. god.
S u b o t i c a
Predsjednik Skupštine grada Subotice
Slavko Parać, v. r.

Temeljem članka 76. Zakona o proračunskom sustavu («Službeni glasnik Republike Srbije», broj 54/09) i na temelju članka 33. stavak 1. točka 20) Statuta Grada Subotica («Službeni list općine Subotica» broj 26/08, 27/08)

Skupština grada Subotice, na 19. sjednici održanoj dana 28. 09. 2010. godine donijela je

ZAKLJUČAK

o prihvatanju Izvješća o ostvarenim prihodima, primanjima, rashodima i izdacima proračuna grada Subotice za razdoblje od 01. 01. do 30. 06. 2010. godine

I.

Prihvaća se Izvješće o ostvarenim prihodima, primanjima, rashodima i izdacima proračuna Grada Subotica za razdoblje od 01. 01. do 30. 06. 2010. godine, sastavljen od strane Službe za financije Gradske uprave broj IV-01-052-18/2010 od 15. 07. 2010. godine.

II.

Zaključak objaviti u «Službenom listu Grada Subotice».

Republika Srbija
Autonomna Pokrajina Vojvodina
Grad Subotica
Skupština grada Subotice
Broj: I-00-052-20/2010
Dana: 28. 09. 2010. god.
S u b o t i c a

Predsjednik Skupštine grada Subotice
Slavko Parać, v. r.

Temeljem članka 35. stavak 10. Zakona o planiranju i izgradnji («Službeni glasnik RS», br. 72/2009 i 81/09-ispr.) i članka 33. stavak 1. točka 6. Statuta Grada Subotice («Službeni list općine Subotica», br. 26/08 i 27/08-ispr.),

Skupština grada Subotice na 19. sjednici održanoj dana 28. 09. 2010. godine, donijela je

ZAKLJUČAK

o tehničkom ispravku tekstualnoga dijela Plana detaljne regulacije za dio prostora MZ «Mali Bajmok» namijenjenog za komercijalne funkcije na potezu južno od magistralne ceste M-17.1 Subotica-Sombor u Subotici (27-165/09) («Službeni list Grada Subotice», br. 19/10)

I.

U tekstualnom dijelu Plana detaljne regulacije dio prostora MZ «Mali Bajmok» namijenjenog za komercijalne funkcije na potezu južno od magistralne ceste M-17.1 Subotica-Sombor u Subotici (27-165/09) («Službeni list Grada Subotice», br. 19/10) - u daljem tekstu: Plan, vrši se tehnički ispravak dijela teksta tako da u dijelu II. «Pravila uređenja prostora», točka 2.8. Namjena prostora i bilanca površina, podtočka 2.8.1. Namjena prostora i koncepcija uređenja i izgradnje, u podnaslovu KONCEPCIJA ORGANIZACIJE I UREĐENJA PROSTORA, u stavku 4. i 5. **umjesto broja «8000» treba biti «48000».**

II.

U Planu, vrši se tehnički ispravak dijela teksta tako da u dijelu II. «Pravila uređenja prostora», točka 2.9. Uvjeti i mere za provedbu plana sa lokacijama propisanim za dalju plansku razradu, u stavku 1. alineja 8, **umjesto broja «8000» treba biti «48000».**

III.

U Planu, vrši se tehnički ispravak dijela teksta tako da u dijelu III. «Pravila građenja », točka 3.1. Urbanistički pokazatelji i pravila građenja, u stavku 4. **umjesto broja «8000» treba biti «48000».**

IV.

Ovaj zaključak se objavljuje u «Službenom listu Grada Subotice».

Republika Srbija
Autonomna Pokrajina Vojvodina
Grad Subotica
Skupština grada Subotice
Broj: I-00-353-432/2010
Dana: 28. 09. 2010. god.
S u b o t i c a

Predsjednik Skupštine grada Subotice
Slavko Parać, v. r.

REPUBLIKA SRBIJA
AUTONOMNA POKRAJINA VOJVODINA
GRAD SUBOTICA
Služba za imovinsko pravne poslove
Broj: IV-03-361-393/2010
Dana: 29. 09. 2010.
Subotica

Temeljem članka 51. Statuta Grada Subotice ("Službeni list Opštine Subotica", br. 26/08 i 27/08 - ispr.), i članka 51, 52, 58 i 85. Odluke o davanju u najam poslovnih prostora («Sl.list Grada Subotice» br.3/2010), raspisuje se

NATJEČAJ

o davanju u najam
poslovnih prostora na kojima pravo
korištenja ima Grad Subotica

I.

Raspisuje se javni natječaj za davanje u najam poslovnih prostora na kojima pravo korištenja ima Grad Subotica i to:

1. Poslovni prostor u Subotici, Bose Milićević bb, površine 21,30 m², II. poslovna zona, početna cijena za stjecanje statusa zakupnika iznosi 20.000,00 dinara.
2. Poslovni prostor u Subotici, Bose Milićević bb, površine 67,16 m², II. poslovna zona, početna cijena za stjecanje statusa zakupnika iznosi 65.000,00 dinara.
3. Poslovni prostor u Subotici, Bose Milićević br. 7, površine 136,99 m², II. poslovna zona, početna cijena za stjecanje statusa zakupnika iznosi 110.000,00 dinara.
4. Poslovni prostor u Subotici, Braće Radić br. 4, površine 18,51 m², extra poslovna zona, početna cijena za stjecanje statusa zakupnika iznosi 25.000,00 dinara.
5. Poslovni prostor u Subotici, Braće Radić br. 4, površine 68,29 m², extra poslovna zona, početna cijena za stjecanje statusa zakupnika iznosi 90.000,00 dinara.
6. Poslovni prostor u Subotici, Beogradska cesta br. 14, površine 33,15 m², IV. poslovna zona, početna cijena za

- stjecanje statusa zakupnika iznosi 21.000,00 dinara.
7. Poslovni prostor u Subotici, Park Ferenc Raichla br. 1-8, površine 145,99 m², II. poslovna zona, početna cijena za stjecanje statusa zakupnika iznosi 140.000,00 dinara.
 8. Poslovni prostor u Subotici, Maksima Gorkog br. 1, površine 17,70 m², II. poslovna zona, početna cijena za stjecanje statusa zakupnika iznosi 17.000,00 dinara.
 9. Poslovni prostor u Subotici, Aleja Maršala Tita br. 13, površine 23,72 m², II. poslovna zona, početna cijena za stjecanje statusa zakupnika iznosi 23.000,00 dinara.
 10. Poslovni prostor u Subotici, Aleja Maršala Tita br. 13/4, površine 15,80 m², II. poslovna zona, početna cijena za stjecanje statusa zakupnika iznosi 15.000,00 dinara.
 11. Poslovni prostor u Subotici, Matije Gupca br. 28, površine 27,26 m², II. poslovna zona, početna cijena za stjecanje statusa zakupnika iznosi 22.000,00 dinara.
 12. Poslovni prostor u Subotici, Matije Gupca br. 1, površine 29,12 m², I. poslovna zona, početna cijena za stjecanje statusa zakupnika iznosi 31.000,00 dinara.
 13. Poslovni prostor u Subotici, Segedinska cesta br. 21, površine 115,85 m², IV. poslovna zona, početna cijena za stjecanje statusa zakupnika iznosi 74.000,00 dinara.
 14. Poslovni prostor u Subotici, Nazorova br. 3, površine 60,87 m², extra poslovna zona, početna cijena za stjecanje statusa zakupnika iznosi 82.000,00 dinara.
 15. Poslovni prostor u Subotici, Nikole Kujundžića br. 10, površine 18,74 m², III. poslovna zona, početna cijena za stjecanje statusa zakupnika iznosi 15.000,00 dinara.
 16. Poslovni prostor u Subotici, Nikole Kujundžića br. 10, površine 18,65 m², III. poslovna zona, početna cijena za stjecanje statusa zakupnika iznosi 15.000,00 dinara.
 17. Poslovni prostor u Subotici, Trg Jakaba i Komora br. 11, površine 33,90 m², I. poslovna zona, početna cijena za stjecanje statusa zakupnika iznosi 36.000,00 dinara.
 18. Poslovni prostor u Subotici, Trg Jakaba i Komora br. 21, površine 117,00 m², I. poslovna zona, početna cijena za

- stjecanje statusa zakupnika iznosi 100.000,00 dinara.
19. Poslovni prostor u Subotici, Prvomajska br. 12, površine 34,90 m², II. poslovna zona, početna cijena za stjecanje statusa zakupnika iznosi 34.000,00 dinara.
 20. Poslovni prostor u Subotici, Istvána Szechényija br. 6, površine 25,09 m², III. poslovna zona, početna cijena za stjecanje statusa zakupnika iznosi 15.000,00 dinara.
 21. Poslovni prostor u Subotici, Zmaj Jovina br. 9, površine 48,39 m², III. poslovna zona, početna cijena za stjecanje statusa zakupnika iznosi 30.000,00 dinara.
 22. Poslovni prostor u Subotici, Zmaj Jovina br. 18, površine 29,40 m², III. poslovna zona, početna cijena za stjecanje statusa zakupnika iznosi 15.000,00 dinara.
 23. Poslovni prostor u Subotici, Zmaj Jovina br. 5, površine 49,00 m², III. poslovna zona, početna cijena za stjecanje statusa zakupnika iznosi 35.000,00 dinara.
 24. Poslovni prostor u Subotici, Petra Drapšina br. 4, površine 15,72 m², I. poslovna zona, početna cijena za stjecanje statusa zakupnika iznosi 17.000,00 dinara.
 25. Poslovni prostor u Subotici, Strossmayerova br. 16, površine 26,38 m², extra poslovna zona, početna cijena za stjecanje statusa zakupnika iznosi 30.000,00 dinara.
 26. Poslovni prostor u Subotici, Ive Lole Ribara br. 9, površine 7,00 m², II. poslovna zona, početna cijena za stjecanje statusa zakupnika iznosi 7.000,00 dinara.
 27. Poslovni prostor u Subotici, Senčanska cesta br. 5, površine 20,42 m², II. poslovna zona, početna cijena za stjecanje statusa zakupnika iznosi 20.000,00 dinara.
 28. Poslovni prostor u Subotici, Senčanska cesta br. 5, površine 20,42 m², II. poslovna zona, početna cijena za stjecanje statusa zakupnika iznosi 20.000,00 dinara.
 29. Poslovni prostor u Subotici, Beogradska cesta br. 120, površine 1.753,80 m², IV. poslovna zona, početna cijena za stjecanje statusa zakupnika iznosi 1.000.000,00 dinara.
 30. Poslovni prostor u Subotici, Majšanska ceta bb, površine 18,89 m², III. poslovna zona, početna cijena za stjecanje statusa zakupnika iznosi 15.000,00 dinara.
 31. Poslovni prostor u Subotici, Rudić ulica br. 6, površine 26,01 m², extra poslovna zona, početna cijena za stjecanje statusa zakupnika iznosi 30.000,00 dinara.
 32. Poslovni prostor u Subotici, Dimitrija Tucovića br. 12, površine 77,40 m², extra poslovna zona, početna cijena za stjecanje statusa zakupnika iznosi 105.000,00 dinara.
 33. Poslovni prostor u Subotici, Senčanska ceta br. 92, površine 65,77 m², IV. poslovna zona, početna cijena za stjecanje statusa zakupnika iznosi 40.000,00 dinara.
 34. Poslovni prostor u Subotici, Trg Kralja Tomislava br. 2, površine 36,51 m², IV. poslovna zona, početna cijena za stjecanje statusa zakupnika iznosi 23.000,00 dinara.
 35. Poslovni prostor u Bajmoku, Moše Pijade br. 5, površine 200,99 m², V. poslovna zona, početna cijena za stjecanje statusa zakupnika iznosi 90.000,00 dinara.
 36. Poslovni prostor u Čantaviru, Trg Sándora Petőfija br. 2, površine 28,03 m², V. poslovna zona, početna cijena za stjecanje statusa zakupnika iznosi 13.000,00 dinara.
 37. Poslovni prostor na Kelebiji, Edvarda Kardelja br. 379, površine 20,00 m², VI. poslovna zona, početna cijena za stjecanje statusa zakupnika iznosi 6.000,00 dinara.
 38. Poslovni prostor na Kelebiji, Edvarda Kardelja br.379, površine 20,00 m², VI. poslovna zona, početna cijena za stjecanje statusa zakupnika iznosi 6.000,00 dinara.
 39. Poslovni prostor na Paliću, Obala Lajosa Vermesa bb (Bagolyvar), površine 143,43 m², extra poslovna zona, početna cijena za stjecanje statusa zakupnika iznosi 190.000,00 dinara.
 40. Poslovni prostor na Paliću, Riječka br.13, površine 1.107,47m², od kojih je:
 - 283,86m² gospodarskoj namjeni,
 - 743,86m² u fazi izgradnje (grubi građevinski radovi pod krov) i to:
 - 244,18m²-suteren
 - 281,11m²-prizemlje
 - 218,57m²-potkrovlje,
 extra poslovna zona, početna cijena za stjecanje statusa zakupnika iznosi 258.000,00 dinara.
- Namjena poslovnog prostora je:
- Kongresni turizam
- NAPOMENA: za dio objekta koji je priveden nameni, budući zakupnik je dužan plaćati punu cijenu mesečne najamnine, a za dio koji je u fazi izgradnje budući zakupnik neće

plaćati najamninu uz obvezu da isti o svom trošku privede namjenu u roku od 2 godine.

41. Poslovni prostor na Paliću, Splitska aleja br. 7 (Abazija), površine 252,82 m², V. poslovna zona, početna cijena za stjecanje statusa zakupnika iznosi 110.000,00 dinara.

42. Poslovni prostor na Paliću, Park Tjelesne kulture bb (Hotel Sport 2/3 objekta), površine 745,40 m², V. poslovna zona, početna cijena za stjecanje statusa zakupnika iznosi 340.000,00 dinara.

43. Poslovni prostori, tj. Javni wc-i na Paliću i to:

- kod Pješčane plaže, površine 38,69m², V. poslovna zona,

- kod restorana Fontana, površine 25,38m², V. poslovna zona

- kod Ženskog štranda, površine 36,40m², extra poslovna zona

- kod parkinga restorana Mala Gostiona, površine 27,26m², extra poslovna zona

- kod Vodotornja, površine 29,12m², extra poslovna zona,

- kod Muškog štranda, površine 44,53m², V. poslovna zona

Poslovni prostori tj. javni wc-i se izdaju kao cjelina tj. svih šest (6) zajedno.

Početna cijena za stjecanje statusa zakupnika iznosi 64.000,00 dinara.

II.

U navedenim poslovnim prostorima se mogu obavljati sve djelatnosti, osim kod poslovnog prostora pod br. 40 i br. 43. U poslovnim prostorima koji se nalaze u extra poslovnoj zoni ne može se obavljati djelatnost kockanja i kladenja.

III.

Poslovna prostorija se izdaje u najam putem javnog nadmetanja, na rok od 5 godina.

Visina jamstva za sudjelovanje na javnom nadmetanju za gore navedene poslovne prostore iznosi 30.000,00 dinara. Natječaj ostaje otvoren 8 (osam) dana od dana objavljivanja na oglasnoj ploči Gradske uprave Subotica, u sredstvima javnog informiranja: «Subotičke novine», «Magyar Szó» i «Službeni list Grada Subotice», odnosno zaključno sa 11. 10. 2010. godine.

Na javnom nadmetanju mogu sudjelovati pravne osobe i poduzetnici koji se pismeno prijave do dana utvrđenog Natječajem.

IV.

Prijava na Oglas treba sadržavati:

- sve podatke o podnositelju prijave (točni naziv preduzeća, radnje, njegovo sjedište i ime radnje i broj telefona – kontakt telefon)
- sve podatke o poslovnom prostoru za koji se prijava podnosi
- djelatnost koja će se obavljati u premetnom poslovnom prostoru u skladu s predloženim djelatnostima (naziv i šifra djelatnosti), a što se dokazuje Rješenjem o registraciji
- urednu punomoć za osobu koja će zastupati pravnu ili fizičku osobu na javnom nadmetanju
- kompletni akt o registraciji, tj. Rješenje Agencije za gospodarske registre sa svim priložima, odnosno Rješenje o upisu ili privremenom upisu za radnje od strane ovlaštenoga tijela (u presliku)
- izjava da će se poslovni prostor preuzeti u viđenom stanju, kao i da je sudionik natječaja upoznat sa stanjem u kojemu se poslovni prostor nalazi i uvjetima pod kojima se daje u najam.

V.

Visina jamstva za sudjelovanje na javnom nadmetanju uplaćuje se na dan javnog nadmetanja, u gotovini.

Prijave se podnose u pismenom obliku putem Službe za opću upravu i zajedničke poslove, u Uslužnom centru Gradske uprave Subotica, stara Gradska kuća, prizemlje, šalter br. 16 i 17 zaključno sa 11. 10. 2010. god.

Nepotpune prijave se neće uzeti u razmatranje.

Sudionici koji imaju pravo sudjelovanja na javnom nadmetanju, odnosno koji ispunjavaju uslove iz Natječaja, pismeno će biti obaviješteni o danu i vremenu održavanja istoga.

Uplata dražbovane vrijednosti vrši se odmah, a najkasnije u roku od 24 sata od završenog javnog nadmetanja.

Na držabovani iznos obračunava se i PDV u visini od 18%, koji se uplaćuje prilikom uplate držabovane vrijednosti.

POVJERENSTVO

S A D R Ź A J

Stranica

1. ODLUKA O DONOŠENJU PLANA DETALJNE REGULACIJE GRANIČNOG PRIJELAZA "BAJMOK"	1
2. PLAN DETALJNE REGULACIJE GRANIČNOG PRIJELAZA BAJMOK	2
3. ODLUKA O DONOŠENJU PLANA DETALJNE REGULACIJE ZA REGULACIJU GRADSKE PROMETNICE I. REDA OD ULICE VUKA MANDUŠIĆA DO DRŽAVNE CESTE I. REDA M-22.1 U SUBOTICI	22
4. PLAN DETALJNE REGULACIJE ZA REGULACIJU GRADSKE PROMETNICE I. REDA OD ULICE VUKA MANDUŠIĆA DO DRŽAVNE CESTE I. REDA M-22.1 U SUBOTICI	23
5. ODLUKA O IZRADI PLANA DETALJNE REGULACIJE ZA PROŠIRENJE KOMPLEKSA ZOOLOŠKOG VRTA NA PALIĆU	34
6. RJEŠENJE O PRISTUPANJU STRATEŠKOJ PROCJENI UTJECAJA PLANA DETALJNE REGULACIJE ZA PROŠIRENJE KOMPLEKSA ZOOLOŠKOG VRTA NA PALIĆU NA OKOLIŠ	36
7. ODLUKA O IZRADI PLANA DETALJNE REGULACIJE ZA „VIKEND NASELJE“ NA PALIĆU	38
8. RJEŠENJE O PRISTUPANJU STRATEŠKOJ PROCJENI UTJECAJA PLANA DETALJNE REGULACIJE ZA »VIKEND NASELJE« NA PALIĆU NA OKOLIŠ	39
9. ODLUKA O IZRADI PLANA DETALJNE REGULACIJE DIO PROSTORA „LJEČILIŠTA PALIĆ“ UZ ZAPADNU OBALU JEZERA PALIĆ	41
10. RJEŠENJE O PRISTUPANJU STRATEŠKOJ PROCJENI UTJECAJA PLANA DETALJNE REGULACIJE DIO PROSTORA „LJEČILIŠTA PALIĆ“ UZ ZAPADNU OBALU JEZERA PALIĆ	42
11. ODLUKA O IZRADI PLANA DETALJNE REGULACIJE ZA KOMPLEKS REGIONALNOGA DEPONIJA NA LOKACIJI K.O. BIKOVO NA K.Č.BR. 2635	44
12. RJEŠENJE O PRISTUPANJU STRATEŠKOJ PROCJENI UTJECAJA PLANA DETALJNE REGULACIJE ZA KOMPLEKS REGIONALNOGA DEPONIJA NA LOKACIJI K.O. BIKOVO NA K.Č. BR. 2635 NA OKOLIŠ	45
13. ODLUKA O IZRADI PLANA GENERALNE REGULACIJE ZA NASELJENO MJESTO NOVI ŽEDNIK	47
14. RJEŠENJE O PRISTUPANJU STRATEŠKOJ PROCJENI UTJECAJA PLANA GENERALNE REGULACIJE ZA NASELJENO MJESTO NOVI ŽEDNIK NA OKOLIŠ	50
15. ODLUKA O IZMJENAMA I DOPUNAMA ODLUKA O PRORAČUNU GRADA SUBOTICE ZA 2010. GODINU	51
16. ODLUKA O IZMJENAMA I DOPUNAMA ODLUKA O MJERILIMA ZA PLAĆANJE NAKNADE ZA KORIŠTENJE GRAĐEVINSKOG ZEMLJIŠTA	70
17. ODLUKA O DONOŠENJU PLANA LOKACIJA PRIORITETNIH AUTOBUSNIH STAJALIŠTA O UREĐIVANJU I TEHNIČKOM OPREMANJU U GRADU SUBOTICI	70
18. ODLUKA O DONOŠENJU PLANA LOKACIJA AUTOBUSNIH STAJALIŠTA O UREĐIVANJU I TEHNIČKOM OPREMANJU U IZVANGRADSKIM NASELJIMA NA PODRUČJU GRADA SUBOTICE	71
19. ODLUKA O ODREĐIVANJU LOKACIJE ZA ODLAGANJE INERTNOGA OTPADA	71
20. ODLUKA O UREĐENJU FASADA U POVIJESNOJ JEZGRI GRADA SUBOTICE	72
21. ODLUKU O OTPISU KAMATE NA DOSPJELE OBVEZE NA TEMELJU ODREĐENIH LOKALNIH JAVNIH PRIHODA	73
22. ODLUKA O IZMJENAMA I DOPUNAMA ODLUKE O LOKALNIM ADMINISTRATIVNIM PRISTOJBAMA	74
23. ODLUKA O OSIGURAVANJU SREDSTAVA U PRORAČUNU GRADA SUBOTICE ZA SUDJELOVANJE U FINANCIRANJU PROJEKATA ČIJA JE REALIZACIJA U FUNKCIJI PODSTICANJA GRAĐEVINSKE INDUSTRIJE REPUBLIKE SRBIJE U UVJETIMA EKONOMSKE KRIZE	74
24. ODLUKA O PRIHVAĆANJU OBVEZE OTPLATE DUGA NA TEMELJU KREDITA FONDA ZA RAZVITAK REPUBLIKE SRBIJE ZA OSIGURANJE SREDSTAVA ZA FINANCIRANJE PROJEKATA ČIJA JE REALIZACIJA U FUNKCIJI POTICANJA GRAĐEVINSKE INDUSTRIJE REPUBLIKE SRBIJE U UVJETIMA EKONOMSKE KRIZE	75
25. ODLUKA O DJELOKRUGU, SASTAVU I NAČINU RADA VIJEĆA ZA MEĐUNACIONALNE ODNOSE	76

26. ODLUKA O IZMJENI ODLUKE O OSNUTKU JAVNOG PODUZEĆA „GOSPODARSKO-TEHNOLOŠKI PARKOVI SUBOTICA”	77
27. RJEŠENJE O IMENOVANJU VRŠITELJA DUŽNOSTI DIREKTORA USTANOVE KULTURE ART KINO «ALEKSANDAR LIFKA» SUBOTICA	77
28. RJEŠENJE O DAVANJU SUGLASNOSTI NA ODLUKU O IZMJENI I DOPUNI STATUTA JAVNOG KOMUNALNOG PODUZEĆA «VODOVOD I KANALIZACIJA» SUBOTICA	78
29. RJEŠENJE O DAVANJU SUGLASNOSTI NA POVEĆANJE OSNOVNOG KAPITALA JAVNOG KOMUNALNOG PODUZEĆA „ČISTOĆA I ZELENILO”	78
30. RJEŠENJE O DAVANJU SUGLASNOSTI NA POVEĆANJE OSNOVNOG KAPITALA JAVNOG KOMUNALNOG PODUZEĆA „VODOVOD I KANALIZACIJA”	79
31. RJEŠENJE O DAVANJU SUGLASNOSTI NA ODLUKU O RASPODJELI DOBITI JAVNOG KOMUNALNOG PODUZEĆA «SUBOTIČKA TOPLANA» ZA 2009. GODINU	79
32. RJEŠENJE O DAVANJU SUGLASNOSTI NA ODLUKU O RASPODJELI DOBITI JAVNOG KOMUNALNOG PODUZEĆA «DIMNJAČAR» ZA 2009. GODINU	79
33. RJEŠENJE O DAVANJU SUGLASNOSTI NA ODLUKU O RASPODJELI DOBITI JAVNOG PODUZEĆA «RAVNATELJSTVO ZA IZGRADNJU GRADA SUBOTICE» ZA 2009. GODINU	80
34. RJEŠENJE O DAVANJU SUGLASNOSTI NA ODLUKU O RASPODJELI DOBITI JAVNOG KOMUNALNOG PODUZEĆA «PARKING» ZA 2009. GODINU	80
35. RJEŠENJE O DAVANJU SUGLASNOSTI NA ODLUKU O RASPODJELI DOBITI JAVNOG KOMUNALNOG PODUZEĆA «SUBOTIČKE TRŽNICE» ZA 2009. GODINU	80
36. RJEŠENJE O DAVANJU SUGLASNOSTI NA ODLUKU O RASPODJELI DOBITI JAVNOG PODUZEĆA «ZAVOD ZA URBANIZAM GRADA SUBOTICE» ZA 2009. GODINU	81
37. RJEŠENJE O DAVANJU SUGLASNOSTI NA ODLUKU O RASPODJELI DOBITI JAVNOG KOMUNALNOG PODUZEĆA «ČISTOĆA I ZELENILO» ZA 2009. GODINU	81
38. ZAKLJUČAK O USVAJANJU IZVJEŠĆA O RADU JAVNOG KOMUNALNOG PODUZEĆA «VODOVOD I KANALIZACIJA» SUBOTICA - SEKTOR ZA REALIZACIJU PROJEKTA NOVOG PROČISTAČA GRADA SUBOTICE ZA 2009. GODINU	82
39. ZAKLJUČAK O PRIHVAĆANJU IZVJEŠĆA O OSTVARENIM PRIHODIMA, PRIMANJIMA, RASHODIMA I IZDACIMA PRORAČUNA GRADA SUBOTICE ZA RAZDOBLJE OD 01.01. DO 30.06.2010. GODINE	82
40. ZAKLJUČAK O TEHNIČKOM ISPRAVKU TEKSTUALNOG DIJELA PLANA DETALJNE REGULACIJE DIO PROSTORA MZ «MALI BAJMOK» NAMIJENJENOG ZA KOMERCIJALNE FUNKCIJE NA POTEZU JUŽNO OD MAGISTRALNE CESTE M-17.1 SUBOTICA-SOMBOR U SUBOTICI (27-165/09) («SLUŽBENI LIST GRADA SUBOTICE», BR. 19/10)	82
41. NATJEČAJ O DAVANJU U NAJAM POSLOVNIH PROSTORA NA KOJIMA PRAVO KORIŠTENJA IMA GRAD SUBOTICA	83

Službeni list Grada Subotice – Naklada i tisak: Skupština grada Subotice, Trg slobode br. 1. Telefon: 554-050 so@subotica.rs Naklada: 200 kom. Glavni i odgovorni urednik: Árpád Sveller, dipl. pravnik, tajnik Skupštine grada Subotice. Akontacijska pretplatna cijena za 2010. godinu iznosi 2596,00 dinara. Oglasi po tarifi. Žiro račun: 840-745151843-03 – Ostali prihodi sa pozivom na broj 97 69 236 općinskih tijela uprave.