

TISKOVINA

POŠTARINA PLAĆENA  
KOD POŠTE 24000  
SUBOTICA

# SLUŽBENI LIST

GRADA SUBOTICE



**BROJ: 08**

**GODINA: LVII**

**DANA: 1. april 2021.**

**CENA: 87,00 DIN.**

Republika Srbija  
Autonomna Pokrajina Vojvodina  
Grad Subotica  
**GRADSKO VEĆE**  
Broj: III-016-3/2021  
Dana: 25.03.2021.  
**S u b o t i c a**  
Trg slobode 1

Na osnovu člana 58. stav 1. tačka 10) Statuta Grada Subotice (Službeni list Grada Subotice“, br. 27/19-prečišćen tekst),

Gradsko veće Grada Subotice, na 17. sednici održanoj dana 25.03.2021. godine, donelo je

## **Z A K L J U Č A K**

**o prihvatanju Izveštaja o radu Mesnih zajednica na teritoriji Grada Subotice, realizaciji programa i korišćenju sredstava za 2020. godinu**

### **I**

Prihvatau se Izveštaji o radu Mesnih zajednica na teritoriji Grada Subotice, realizaciji programa i korišćenju sredstava za 2020. godinu i to:

1. Mesne zajednice „Aleksandrovo“ dostavljen od strane Saveta Mesne zajednice „Aleksandrovo“ pod brojem: 25/2-2021 od 05.03.2021. godine,
2. Mesne zajednice „Bački Vinogradi“ dostavljen od strane Saveta Mesne zajednice „Bački Vinogradi“ pod brojem: 19/2-2021 od 02.03.2021. godine,

3. Mesne zajednice „Bačko Dušanovo“ dostavljen od strane Saveta Mesne zajednice „Bačko Dušanovo“ pod brojem: 11/2-2021 od 09.03.2021. godine,
4. Mesne zajednice „Bajmok“ dostavljen od strane Saveta Mesne zajednice „Bajmok“ pod brojem: 22/2-2021 od 05.03.2021. godine,
5. Mesne zajednice „Bajnat“ dostavljen od strane Saveta Mesne zajednice „Bajnat“ pod brojem: 20/2-2021 od 05.03.2021. godine,
6. Mesne zajednice „Bikovo“ dostavljen od strane Saveta Mesne zajednice „Bikovo“ pod brojem: 18/2-2021 od 04.03.2021. godine,
7. Mesne zajednice „Centar I“ dostavljen od strane Saveta Mesne zajednice „Centar I“ pod brojem: 17/2-2021 od 05.03.2021. godine,  
1. 2 -
8. Mesne zajednice „Centar II“ dostavljen od strane Saveta Mesne zajednice „Centar II“ pod brojem: 19/2-2021 od 06.03.2021. godine,
9. Mesne zajednice „Centar III“ dostavljen od strane Saveta Mesne zajednice „Centar III“ pod brojem: 16/2-2021 od 08.03.2021. godine,
10. Mesne zajednice „Čantavir“ dostavljen od strane Saveta Mesne zajednice „Čantavir“ pod brojem: 32/2-2021 od 05.03.2021. godine,
11. Mesne zajednice „Dudova šuma“ dostavljen od strane Saveta Mesne zajednice „Dudova šuma“ pod brojem: 27/2-2021 od 01.03.2021. godine,
12. Mesne zajednice „Đurđin“ dostavljen od strane Saveta Mesne zajednice „Đurđin“ pod brojem: 20/2-2020 od 06.03.2021. godine,

13. Mesne zajednice „Gat“ dostavljen od strane Saveta Mesne zajednice „Gat“ pod brojem: 15/1-2021 od 24.02.2021. godine,
14. Mesne zajednice „Hajdukov“ dostavljen od strane Saveta Mesne zajednice „Hajdukov“ pod brojem: 23/2-2021 od 01.03.2021. godine,
15. Mesne zajednice „Kelebija“ dostavljen od strane Saveta Mesne zajednice „Kelebija“ pod brojem: 13/1-2021 od 25.02.2021. godine,
16. Mesne zajednice „Ker“ dostavljen od strane Saveta Mesne zajednice „Ker“ pod brojem: 21/2-2021 od 05.03.2021. godine,
17. Mesne zajednice „Kertvaroš“ dostavljen od strane Saveta Mesne zajednice „Kertvaroš“ pod brojem: 19/2-2021 od 19.02.2021. godine,
18. Mesne zajednice „Ljutovo“ dostavljen od strane Saveta Mesne zajednice „Ljutovo“ pod brojem: 17/2-2021 od 25.02.2021. godine,
19. Mesne zajednice „Makova sedmica“ dostavljen od strane Saveta Mesne zajednice „Makova sedmica“ pod brojem: 16/2-2021 od 18.02.2021. godine,
20. Mesne zajednice „Mala Bosna“ dostavljen od strane Saveta Mesne zajednice „Mala Bosna“ pod brojem: 17/2-2021 od 02.03.2021. godine.
21. Mesne zajednice „Mali Bajmok“ dostavljen od strane Saveta Mesne zajednice „Mali Bajmok“ pod brojem: 24/2-2021 od 03.03.2021. godine,
22. Mesne zajednice „Mali Radanovac“ dostavljen od strane Saveta Mesne zajednice „Mali Radanovac“ pod brojem: 16/2-2021 od 02.03.2021. godine,
23. Mesne zajednice „Mišićevo“ dostavljen od strane Saveta Mesne zajednice „Mišićevo“ pod brojem: 21/2-2021 od 02.03.2021. godine,
24. Mesne zajednice „Novi grad“ dostavljen od strane Saveta Mesne zajednice „Novi grad“ pod brojem: 19/2-2021 od 18.02.2021. godine,
25. Mesne zajednice „Novi Žednik“ dostavljen od strane Saveta Mesne zajednice „Novi Žednik.“ pod brojem: 17/2-2020 od 08.03.2021. godine, 3
26. Mesne zajednice „Novo Selo“ dostavljen od strane Saveta Mesne zajednice „Novo Selo“ pod brojem: 32/2-2021 od 05.03.2021. godine,
27. Mesne zajednice „Palić“ dostavljen od strane Saveta Mesne zajednice „Palić“ pod brojem: 28-2/2021 od 01.03.2021. godine.
28. Mesne zajednice „Peščara“ dostavljen od strane Saveta Mesne zajednice „Peščara“ pod brojem: 23/2-2021 od 05.03.2021. godine,
29. Mesne zajednice „Prozivka“ dostavljen od strane Saveta Mesne zajednice „Prozivka“ pod brojem: 22/2-2021 od 05.03.2021. godine,
30. Mesne zajednice „Radanovac“ dostavljen od strane Saveta Mesne zajednice „Radanovac“ pod brojem: 20-2/2021 od 02.03.2021. godine,
31. Mesne zajednice „Stari Žednik“ dostavljen od strane Saveta Mesne zajednice „Stari Žednik“ pod brojem: 20/2-2021 od 01.03.2021. godine,
32. Mesne zajednice „Šupljak“ dostavljen od strane Saveta Mesne zajednice „Šupljak“ pod brojem: 18/2-2021 od 03.03.2021. godine,
33. Mesne zajednice „Tavankut“ dostavljen od strane Saveta Mesne zajednice „Tavankut“ pod brojem: 28/2-2021 od 26.02.2021. godine,
34. Mesne zajednice „Verušić“ dostavljen od strane Saveta Mesne zajednice „Verušić“ pod brojem: 25/2-2021 od 02.03.2021. godine,
35. Mesne zajednice „Višnjevac“ dostavljen od strane Saveta Mesne zajednice „Višnjevac“ pod brojem: 20/2-2021 od 02.03.2021. godine,
36. Mesne zajednice „Zorka“ dostavljen od strane Saveta Mesne zajednice „Zorka“ pod brojem: 21/2-2021 od 08.03.2021. godine i
37. Mesne zajednice „Željezničko naselje“ dostavljen od strane Saveta Mesne zajednice „Željezničko naselje“ pod brojem: 27/2-2021 od 04.03.2021. godine.

## II

Ovaj zaključak objaviti u „Službenom listu Grada Subotice“.

**GRADONAČELNIK**  
**Stevan Bakić s.r.**

**Republika Srbija**  
**Autonomna Pokrajina Vojvodina**  
**Grad Subotica**  
**GRADSKO VEĆE**  
**Broj: III-344-324/2021**  
**Dana: 25.03.2021.**  
**S u b o t i c a**  
**Trg slobode 1**

Gradsko veće Grada Subotice, na osnovu člana 58. stav 1. tačka 10) Statuta Grada Subotice („Službeni list Grada Subotice“, br. 27/19-prečišćeni tekst), člana 8. stav 2. i 4., člana 17 i 18. Zakona o bezbednosti saobraćaja na putevima („Službeni glasnik RS“, br. 41/09, 53/10, 101/11, 32/13-odluka US, 55/14, 96/15-dr. zakon, 9/16-US, 24/18, 41/18-dr. Zakon, 87/18, 23/19 i 128/20 – dr. zakon) i člana 37. Pravilnika o radu Saveta za koordinaciju poslova bezbednosti saobraćaja na putevima („Službeni glasnik RS“, br. 8/20) rešavajući o usvajanju Izveštaja o radu Saveta za bezbednost saobraćaja Grada Subotice za 2020. godinu, na 17. sednici održanoj dana 25.03.2021. godine, donelo je

**ZAKLJUČAK****o usvajanju Izveštaja o radu Saveta za bezbednost saobraćaja Grada Subotice za 2020. godinu****I**

Usvaja se Izveštaj o radu Saveta za bezbednost saobraćaja Grada Subotice za 2020. godinu koji je sačinjen pod brojem III-344-292/2021 od 15.03.2021. godine.

**II**

Ovaj Zaključak, zajedno sa Izveštajem o radu Saveta za bezbednost saobraćaja Grada Subotice za 2020. godinu, objavljuje se u „Službenom listu Grada Subotice“.

**GRADONAČELNIK**  
**Stevan Bakić s.r.**

**Republika Srbija**  
**Autonomna Pokrajina Vojvodina**  
**Grad Subotica**  
**Gradska uprava**  
**Sekretarijat za građevinarstvo**  
**Broj: IV-05-350-22.2/2021**  
**Dana: 12.03.2021.**  
**Trg slobode br. 1**

Na osnovu člana 9. stav 3. Zakona o strateškoj proceni uticaja na životnu sredinu („Službeni glasnik RS”, broj 135/04 i 88/10), a u vezi člana 46. Zakona o planiranju i izgradnji („Službeni glasnik RS”, br. 72/09, 81/09-isp., 64/10- odluka US, 24/11, 121/12, 42/13- odluka US, 50/13- odluka US, 98/13- odluka US, 132/14, 145/14, 83/18, 31/19 i 37/19 – dr. zakon i 9/20), a po prethodno pribavljenom Mišljenju Sekretarijata za poljoprivredu i zaštitu životne sredine, Službe za zaštitu životne sredine i održivi razvoj, Gradske uprave Grada Subotice, broj IV-08/I-501-84/2021 od 12.03.2021.god. i člana 44. Odluke o gradskoj upravi grada Subotica („Službeni list grada Subotice“, broj 18/2017-zvanični prečišćen tekst i 30/2017), Sekretarijat za građevinarstvo donosi:

**REŠENJE****o nepristupanju strateškoj proceni uticaja na životnu sredinu uz Plan generalne regulacije za naselje Kelebija**

1. Ne pristupa se Strateškoj proceni uticaja na životnu sredinu uz Plan generalne regulacije za naselje Kelebija.
2. Planski osnov za izradu Plana je Prostorni plan Grada Subotice (Sl. list grada Subotice br. 16/2012).
3. Planom generalne regulacije obuhvaćen je prostor od cca 122,6 ha.

Granica Plana se preuzima iz šematskog prikaza naselja Kelebija Prostornog plana grada Subotice (prelomne tačke 1-184).

Odlukom o izradi definisana je okvirna granica planskog područja dok će se konačna granica definisati prilikom izrade Nacrta plana.

4. Vizija i ciljevi izrade plana su:

- Stvaranje mogućnosti za unapređenje i proširenje kapaciteta postojećih javnih funkcija i realizaciju drugih objekata javnih funkcija, sa definisanjem uslova i pravila za realizaciju pomenutih objekata u skladu sa normativima i standardima u odnosu na planirani broj stanovnika kao i uslova za izgradnju objekata shodno njihovoj nameni,
- Utvrđivanje površina javne namene za definisanje novih ulica i korekciju regulacije postojećih ulica, javnih površina (trg, skver...); koridora javne komunalne infrastrukture i dr.,
- Definisanje uslova za izgradnju objekata u okviru pretežnih namena zemljišta utvrđenih za zone unutar predviđenog građevinskog područja i potencionalnog planiranog proširenja građevinskog rejona, a sve u cilju prilagođavanja potrebama stanovnika naselja Kelebija i drugim smernicama utvrđenim Prostornim planom. (formiranje i proširenje komercijalnih zona, komunalnih kompleksa...),
- Zaštita, očuvanje i unapređenje prirodnih vrednosti i životne sredine.

5. Na osnovu kriterijuma za utvrđivanje mogućnosti značajnih uticaja na životnu sredinu Zakona o strateškoj proceni uticaja na životnu sredinu („Službeni glasnik RS”, broj 135/04 i 88/10), izvršena je procena mogućih uticaja plana na životnu sredinu. Utvrđeno je da privođenje prostora namenama definisanim u ciljevima neće proizvesti značajnije uticaje na životnu sredinu, te nije potrebno sačiniti Izveštaj o strateškoj proceni uticaja Plana na životnu sredinu.

6. Ovo Rešenje čini sastavni deo Odluke o izradi Plana.

7. Ovo Rešenje se objavljuje u „Službenom listu Grada Subotice”.

**O b r a z l o ž e n j e**

U Sekretarijatu za građevinarstvo, Gradske uprave Grada Subotice u postupku donošenja ovog rešenja, imajući u vidu Mišljenje o potrebi izrade Izveštaja o strateškoj proceni uticaja na životnu sredinu uz uz Plan generalne regulacije za naselje Kelebija, dostavljeno od strane JP za upravljanje putevima, urbanističko planiranje i stanovanje Subotica, broj 18-7/21 od 05.03.2021. godine, je sačinjen predlog Rešenja o nepristupanju strateškoj proceni uticaja na životnu sredinu uz Plan generalne regulacije za naselje Kelebija.

Na osnovu člana 11. stav 1. Zakona o strateškoj proceni uticaja na životnu sredinu („Službeni Glasnik RS”, br.135/04 i 88/10), predlog

rešenja je upućen na Mišljenje Sekretarijatu za poljoprivredu i zaštitu životne sredine, Odseku za zaštitu životne sredine i održivi razvoj Gradske uprave grada Subotice. U zakonskom roku je pristigao odgovor Odseka za zaštitu životne sredine i održivi razvoj Gradske uprave grada Subotice broj IV-08/I-501-84/2021 od 12.03.2021.god. koji je u svom aktu dao pozitivno mišljenje na sadržinu predloženog rešenja uz osiguranje sledećeg:

1. Mere i rešenja u pogledu ograničenja korišćenja postojećeg prostora sa zaštićenim prirodnim celinama ( Predela izuzetnih odlika „Subotička peščara“), Područja od međunarodnog značaja za biljke „IPA“, Područja od međunarodnog značaja za očuvanje biološke raznovrsnosti koja su deo EMERALD mreže: „Ludaško jezero“ „Subotička peščara“, „Selevenjske pustare“, „Palić“, koje se prostiru uz granicu građevinskog reona predmetnog Plana;

2. Mere i rešenja za sprečavanja i ograničenje negativnih uticaja prekogranične prirode;

3. Mera zaštite životne sredine u građevinskom reonu kroz postupke procene uticaja za nova planska rešenja kojima bi se mogli smanjiti negativni uticaji na životnu sredinu u skladu sa važećim propisima

Ovim ispunjenjem uslova u pripremi Plana generalne regulacije naselja Kelbija, pružiće se informacije i preporuke o povoljnim rešenjima na zahteve zaštite životne sredine na planiranom području.

Prema članu 9. stav 3. Zakona o strateškoj proceni uticaja na životnu sredinu, odluku o neizradi strateške procene donosi organ nadležan za pripremu plana i programa po prethodno pribavljenom mišljenju organa nadležnog za poslove zaštite životne sredine.

**Sekretar**

**Melinda Nagy Kiserős master građ. ing. s.r.**



**Republika Srbija**  
**Autonomna Pokrajina Vojvodina**  
**Grad Subotica**  
**Gradska uprava**  
**Sekretarijat za građevinarstvo**  
**Broj: IV-05-350-23.2/2021**  
**Dana: 12.03.2021.**  
**Trg slobode br. 1**

Na osnovu člana 9. stav 3. Zakona o strateškoj proceni uticaja na životnu sredinu („Službeni glasnik RS”, broj 135/04 i 88/10), a u vezi člana 46. Zakona o planiranju i izgradnji („Službeni glasnik RS“, br. 72/09, 81/09-ispr., 64/10- odluka US, 24/11, 121/12, 42/13- odluka US, 50/13- odluka US, 98/13- odluka US, 132/14, 145/14, 83/18, 31/19 i 37/19 – dr. zakon i 9/20), a po prethodno pribavljenom Mišljenju Sekretarijata za poljoprivredu i zaštitu životne sredine, Službe za zaštitu životne sredine i održivi razvoj, Gradske uprave Grada Subotice, broj IV-08/I-501-85/2021 od 11.03.2021.god. i člana 44. Odluke o gradskoj upravi grada Subotica („Službeni list grada

Subotice“, broj 18/2017-zvanični prečišćen tekst i 30/2017), Sekretarijat za građevinarstvo donosi:

## REŠENJE

**o nepristupanju strateškoj proceni uticaja na životnu sredinu uz Plan detaljne regulacije za deo prostora naselja Čantavir između deonice Opštinskog puta Subotica-Čantavir, zaštitnog pojasa vodotoka Čik i deonice državnog puta II reda N. Žednik - Čantavir**

1. Ne pristupa se Strateškoj proceni uticaja na životnu sredinu uz Plan detaljne regulacije za deo prostora naselja Čantavir između deonice Opštinskog puta Subotica-Čantavir, zaštitnog pojasa vodotoka Čik i deonice državnog puta II reda N. Žednik – Čantavir.

2. Planski osnov za izradu Plana je Plan generalne regulacije Čantavir (Sl. list grada Subotice br. 3/2011).

3. Odlukom o izradi Plana definisana je preliminarna granica planskog područja dok će se konačna granica definisati prilikom pripreme Nacrta

plana u skladu sa uslovima nadležnih organa, organizacija i javnih preduzeća koji su ovlašćeni da utvrđuju posebne uslove za zaštitu i uređenje prostora.

Preliminarnu granicu obuhvata Plana čine:

- sa severa granica građevinskog područja naselja Čantavir
- sa istoka regulacija ul. Maršala Tita (Opštinskog puta Subotica-Čantavir)
- sa juga regulacija Železničkog trga (državni put II reda N. Žednik – Čantavir)
- sa zapada pojas zaštitne zone vodotoka Čik.

Ukupna površina prostora unutar obuhvata Plana iznosi cca 45,50 ha.

#### 4. Ciljevi izrade plana su:

- Planom će se unaprediti saobraćajno rešenje na ukrštanju državnog puta II reda N. Žednik-Čantavir (Železnički trg) i Opštinskog puta Subotica-Čantavir (ul. Maršala Tita),

- Redefinisaće se namena i status sadašnjeg železničkog zemljišta na prostoru bivše železničke stanice („Sl.glasnik Republike Srbije“ br. 92/2020), a u cilju stvaranja mogućnosti za proširenje poslovno-komercijalne zone u cilju daljeg razvoja privredne zone i obezbeđenju lokacija za nove investicije,

- Definisaaće se pojas zaštitne zone vodotoka Čik u odnosu na postojeću radnu zonu u skladu sa kriterijumima zaštite staništa prirodnih retokosti i ekološkog koridora,

- Donošenje sprovedbenog plana. Utvrđivanje pretežne namene zemljišta i definisanje pravila uređenja i građenja u okviru predmetnog prostora,

- Unapređenje privrednih delatnosti, kojima se ujedno planski podržava i podstiče urbo-ekonomski razvoj užeg i šireg područja, obezbeđuje racionalnije korištenje građevinskog zemljišta i izgrađene infrastrukturne mreže.

5. Na osnovu kriterijuma za utvrđivanje mogućnosti značajnih uticaja na životnu sredinu Zakona o strateškoj proceni uticaja na životnu sredinu („Službeni glasnik RS”, broj 135/04 i 88/10), izvršena je procena mogućih uticaja plana na životnu sredinu. Utvrđeno je da privođenje prostora namenama definisanim u ciljevima neće proizvesti značajnije uticaje na životnu sredinu, te nije potrebno sačiniti Izveštaj o strateškoj proceni uticaja Plana na životnu sredinu.

6. Ovo Rešenje čini sastavni deo Odluke o izradi Plana.

7. Ovo Rešenje se objavljuje u „Službenom listu Grada Subotice”.

### **O b r a z l o ž e n j e**

U Sekretarijatu za građevinarstvo, Gradske uprave Grada Subotice u postupku donošenja ovog

rešenja, imajući u vidu Mišljenje o potrebi izrade Izveštaja o strateškoj proceni uticaja na životnu sredinu uz Plan detaljne regulacije za deo prostora naselja Čantavir između deonice Opštinskog puta Subotica-Čantavir, zaštitnog pojasa vodotoka Čik i deonice državnog puta II reda N. Žednik – Čantavir, dostavljeno od strane JP za upravljanje putevima, urbanističko planiranje i stanovanje Subotica, broj 18-9/21 od 05.03.2021. godine, je sačinjen predlog Rešenja o nepristupanju strateškoj proceni uticaja na životnu sredinu uz Plan detaljne regulacije za deo prostora naselja Čantavir između deonice Opštinskog puta Subotica-Čantavir, zaštitnog pojasa vodotoka Čik i deonice državnog puta II reda N. Žednik – Čantavir.

Na osnovu člana 11. stav 1. Zakona o strateškoj proceni uticaja na životnu sredinu („Službeni Glasnik RS”, br.135/04 i 88/10), predlog rešenja je upućen na Mišljenje Sekretarijatu za poljoprivredu i zaštitu životne sredine, Odseku za zaštitu životne sredine i održivi razvoj Gradske uprave grada Subotice. U zakonskom roku je pristigao odgovor Odseka za zaštitu životne sredine i održivi razvoj Gradske uprave grada Subotice broj IV-08/I-501-85/2021 od 11.03.2021.god. koja je u svom aktu dao pozitivno mišljenje na sadržinu predloženog rešenja.

Prema članu 9. stav 3. Zakona o strateškoj proceni uticaja na životnu sredinu, odluku o neizradi strateške procene donosi organ nadležan za pripremu plana i programa po prethodno pribavljenom mišljenju organa nadležnog za poslove zaštite životne sredine.

**Sekretar**

**Melinda Nagy Kiserós master građ. ing. s.r.**





će se konačna granica planskog područja definisati prilikom izrade Nacrta plana.

#### 4. Vizija i ciljevi izrade plana su:

Predmetna Izmena plana se prevashodno odnosi na evidentirane neusklađenosti postojećih planskih rešenja na ovom prostoru koje su uočene prilikom sprovođenja važećeg planskog dokumenta. Evidentirane neusklađenosti su: problem sa regulacionom linijom ulice Bose Miličević vezanom za natkrivanje Gradskog klizališta (Stadion malih sportova) obzirom na neadekvatan položaj objekta prema ulici Bose Miličević, definisanje namene prostora i javnih površina oko Manojlović palate na Korzou i usklađivanje planskih rešenja na Trgu Cara Jovana Nenada („manifestacioni trg“ i pristup podzemnoj javnoj garaži).

Realizaciju osnovne ideje moraju da prate aktivnosti na očuvanju stvorenih vrednosti, odnosno zaštiti nepokretnih kulturnih dobara.

Osnovni ciljevi izrade plana su:

- korekcije površina javne namene za regulaciju ulica u odnosu na postojeća planska rešenja, radi otklanjanja uočenih neusklađenosti, a sve u cilju omogućavanja realizacije i poboljšanja saobraćajnih kapaciteta i izgradnje saobraćajne i neophodne komunalne infrastrukture (problematika sa regulacionom linijom ulice Bose Miličević vezanom za natkrivanje Gradskog klizališta i definisanje javnih površina koje će biti usaglašene sa planiranim silazom u podzemnu garažu i rešenjem manifestacionog trga ispred „Otvorenog univerziteta“),

- definisanje javnih površina i površina oko Manojlović palate na Korzou kako bi se regulisali odnosi u skladu sa postojećim načinom korišćenja, odnosno jasno definisala javna površina za pristup postojećem objektu,

- evidentiranje eventualnih promena u prostoru i ukidanje mogućnosti izgradnje planirane pasarele iznad ulice Vuka Karadžića.

Ostali ciljevi izrade plana vezani su za usklađivanja sa važećom zakonskom regulativom iz oblasti urbanističkog planiranja pre svega sa:

- Zakonom o planiranju i izgradnji („Sl. glasnik RS“ broj 72/09, 81/09-ispr., 64/10- US, 24/11, 121/12, 42/13-US i 50/13-US i 98/13US, 132/14 145/14, 83/2018, 31/2019 i 9/2020),

- Pravilnikom o sadržini, načinu i postupku izrade dokumenata prostornog i urbanističkog planiranja („Službeni glasnik RS“, broj 32/2019),

- Pravilnikom o klasifikaciji namene zemljišta i planskih simbola u dokumentima prostornog i urbanističkog planiranja („Sl. glasnik RS“ br.105/20).

5. Na osnovu kriterijuma za utvrđivanje mogućnosti značajnih uticaja na životnu sredinu (prilog I) Zakona o strateškoj proceni uticaja na životnu sredinu („Službeni glasnik RS“, broj 135/04 i 88/10), izvršena je procena mogućih uticaja plana na životnu sredinu. Utvrđeno je da privođenje prostora namenama definisanim u ciljevima neće proizvesti značajnije uticaje na životnu sredinu, te nije potrebna izrada Izveštaja o strateškoj proceni uticaja Izmene dela Plana detaljne regulacije centra grada Subotice – zona I (podblok „L.2“, deo bloka „M“, deo bloka „B“ i deo podbloka „D.3“) na životnu sredinu.

6. Ovo Rešenje čini sastavni deo Odluke o izradi Plana.

7. Ovo Rešenje se objavljuje u „Službenom listu Grada Subotice“.

### **O b r a z l o ž e n j e**

U Sekretarijatu za građevinarstvo, Gradske uprave Grada Subotice u postupku donošenja ovog rešenja, imajući u vidu Mišljenje o potrebi izrade Izveštaja o strateškoj proceni uticaja na životnu sredinu uz Izmenu dela Plana detaljne regulacije centra grada Subotice – zona I (podblok „L.2“, deo bloka „M“, deo bloka „B“ i deo podbloka „D.3“) na životnu sredinu, dostavljeno od strane JP za upravljanje putevima, urbanističko planiranje i stanovanje Subotica, broj 18-8/21 od 05.03.2021. godine, je sačinjen predlog Rešenja o nepristupanju strateškoj proceni uticaja na životnu sredinu uz Izmenu dela Plana detaljne regulacije centra grada Subotice – zona I (podblok „L.2“, deo bloka „M“, deo bloka „B“ i deo podbloka „D.3“) na životnu sredinu.

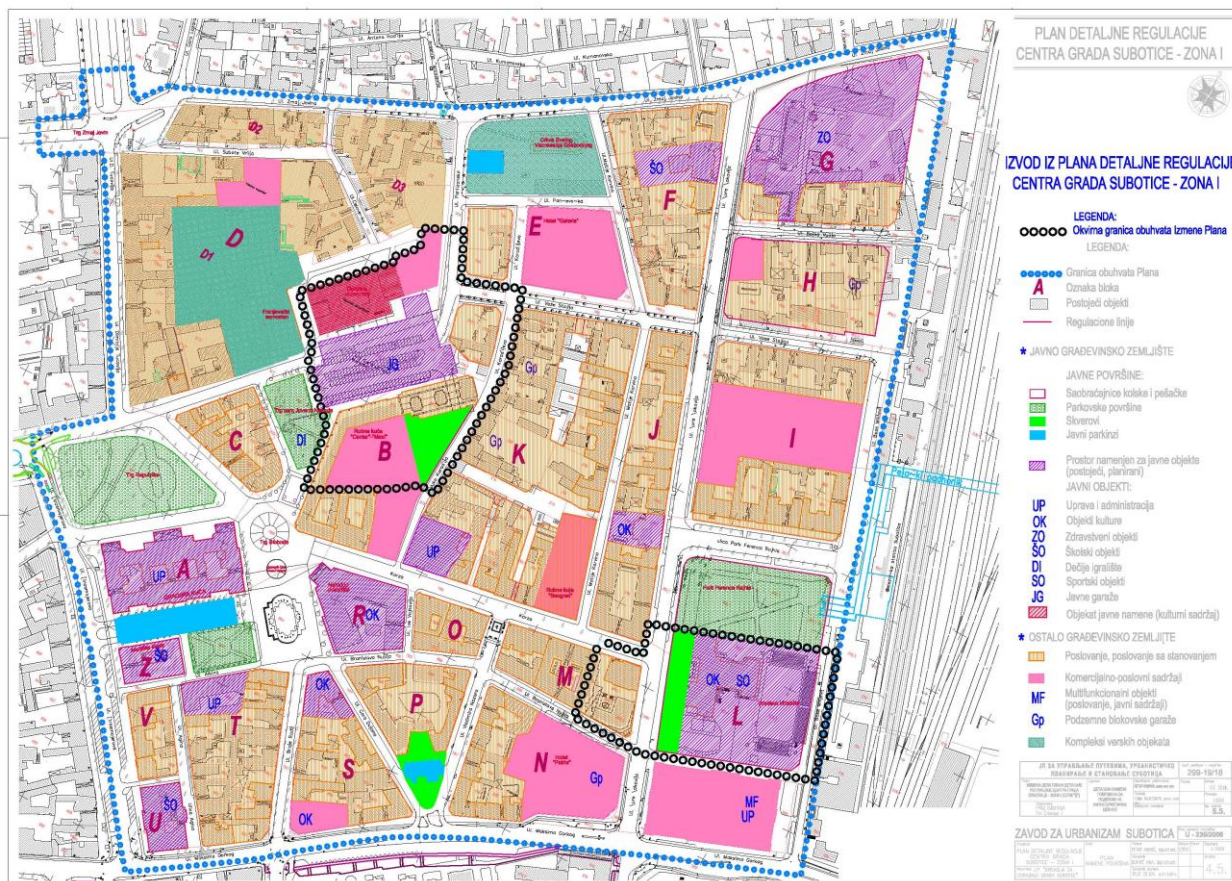
Na osnovu člana 11. stav 1. Zakona o strateškoj proceni uticaja na životnu sredinu („Službeni Glasnik RS“, br.135/04 i 88/10), predlog rešenja je upućen na Mišljenje Sekretarijatu za poljoprivredu i zaštitu životne sredine, Odseku za zaštitu životne sredine i održivi razvoj Gradske uprave grada Subotice. U zakonskom roku je pristigao odgovor Odseka za zaštitu životne sredine i održivi razvoj Gradske uprave grada Subotice broj IV-08/I-501-86/2021 od 12.03.2021.god. koja je u svom aktu dao pozitivno mišljenje na sadržinu predloženog rešenja.

Prema članu 9. stav 3. Zakona o strateškoj proceni uticaja na životnu sredinu, odluku o neizradi strateške procene donosi organ nadležan za pripremu plana i programa po prethodno pribavljenom mišljenju organa nadležnog za poslove zaštite životne sredine.

**Sekretar**

**Melinda Nagy Kiserós master građ. ing.s.r.**





Republika Srbija  
Autonomna Pokrajina Vojvodina  
Grad Subotica  
Gradska uprava  
Sekretarijat za građevinarstvo  
Broj: IV-05-350-8.2/2021  
Dana: 25.02.2021.  
Trg slobode br. 1

Na osnovu člana 9. stav 3. Zakona o strateškoj proceni uticaja na životnu sredinu („Službeni glasnik RS”, broj 135/04 i 88/10), a u vezi člana 46. Zakona o planiranju i izgradnji („Službeni glasnik RS“, br. 72/09, 81/09-isp., 64/10- odluka US, 24/11, 121/12, 42/13- odluka US, 50/13- odluka US, 98/13- odluka US, 132/14, 145/14, 83/18, 31/19 i 37/19 – dr. zakon i 9/20), a po prethodno pribavljenom Mišljenju Sekretarijata za poljoprivredu i zaštitu životne sredine, Službe za zaštitu životne sredine i održivi razvoj, Gradske uprave Grada Subotice, broj IV-08/I-501-64/2021 od 23.02.2021.god. i člana 44. Odluke o gradskoj upravi grada Subotica („Službeni list grada Subotice“, broj 18/2017-zvanični prečišćen tekst i 30/2017), Sekretarijat za građevinarstvo donosi:

## REŠENJE

### o nepristupanju strateškoj proceni uticaja na životnu sredinu uz Plan detaljne regulacije za deo prostora istočno od Majšanskog mosta do bivšeg kompleksa livnice i zapadno od Majšanskog mosta do Ul. Arsenija Čarnojevića i Aleje maršala Tita

1. Ne pristupa se Strateškoj proceni uticaja na životnu sredinu uz Plan detaljne regulacije za deo prostora istočno od Majšanskog mosta do bivšeg kompleksa livnice i zapadno od Majšanskog mosta do Ul. Arsenija Čarnojevića i Aleje maršala Tita

2. Planski osnov za izradu Plana detaljne regulacije je:

-Generalni urbanistički plan Subotica-Palić do 2030 („Službeni list grada Subotica“ broj 29/2018)

-Prostorni plan područja posebne namene infrastrukturnog koridora železničke pruge Beograd – Subotica – državna granica (Kelebija) ("Sl. glasnik RS" br. 32/19 i 57/19)

-Plan generalne regulacije XIII za delove mz „Dudova šuma”, „Novo selo”, „Gat” i „Ker” ("Službeni list Grada Subotice" br. 30/17).

-Plan generalne regulacije VIII za zone „Željezničko naselje” i „Makova sedmica” i deo zone „Mali



Radanovac" ("Službeni list Grada Subotice" br. 52/2012).

Prostor neposrednog urbanog okruženja koji sa jugoistoka tangira obuhvaćeni prostor razrađivan je urbanističkim planom PDR centra grada Subotice – ZONA I U-235/2006 ("Službeni list opštine Subotica br. 06/2010, 55/11 i 29/18) i predstavlja stečenu urbanističku obavezu kako bi se obezbedio kontinuitet u planiranju.

**3. Odlukom o izradi Plana detaljne regulacije** definisana je preliminarna granica planskog područja dok će se konačna granica definisati prilikom izrade Nacrta plana.

Okvirnu granicu plana detaljne regulacije čini prostor oivičen sa ulicama Zmaj Jovina, Aleja Maršala Tita, Petra Lekovća, Arsenija Čarnojevića, Sep Ferenc, Vatroslava Lisinskog, Sterije Popovića, Paje Morganovića, Željeznička pruga Kelebija – Subotica, Ber Imrea, Jovana Cvijića, Jovana Mikića, Ratka Mitrovića, Majšanski put, Bose Miličević.

Planom je obuhvaćen prostor od cca 55,66 ha.

**4. Vizija i ciljevi izrade plana su:**

• Usklađivanja sa važećom zakonskom regulativom iz oblasti urbanističkog planiranja pre svega sa :

- **Zakonom o planiranju i izgradnji** („Sl. glasnik RS“ broj 72/09, 81/09-ispr., 64/10- Us, 24/11, 121/12, 42/13-US i 50/13-US i 98/13US, 132/14 145/14 , 83/2018, 31/2019 i 9/2020) - u daljem tekstu Zakon.

- **Pravilnikom o sadržini, načinu i postupku izrade dokumenata prostornog i urbanističkog planiranja** („Službeni glasnik RS“, broj 32/2019) – u daljem tekstu: Pravilnik.

- **Pravilnikom o klasifikaciji namene zemljišta i planskih simbola u dokumentima prostornog i urbanističkog planiranja** (Sl. glasnik RS br. 105/20).

• Usaglašavanja i sa Generalnim urbanističkim planom Subotica-Palić do 2030 („Službeni list grada Subotica“ broj 29/2018), Prostornim planom područja posebne namene infrastrukturnog koridora železničke pruge Beograd – Subotica – državna granica (Kelebija) ("Sl. glasnik RS" br. 32/19 i 57/19), Planom generalne regulacije XIII za delove mz „ Dudova šuma“, „Novo selo“, „Gat“ i „Ker“ ("Službeni list Grada Subotice" br. 30/17), Planom generalne regulacije VIII za zone „Željezničko naselje“ i „Makova sedmica“ i deo zone „Mali Radanovac“ ("Službeni list Grada Subotice" br. 52/2012).

• Redefinisanja planskog rešenja i pravila građenja iz prethodnog PDR-a pre svega unutar zone višeporodičnog stanovanja u cilju postizanja bolje

spvodljivosti i realnije ekonomske opravdanosti planskog rešenja, racionalnijeg korištenja građevinskog zemljišta kao i korekcije pojedinih uličnih trasa i regulacija pojedinih ulica u odnosu na postojeće plansko rešenje, a u cilju poboljšanja saobraćajnog rešenja, te spvodljivijem načinu izgradnje centralnih garaža na ostalom građevinskom zemljištu.

• Rekonstrukcija i dogradnja postojeće komunalne infrastrukture,

• Zaštita, očuvanje i unapređenje kulturnih vrednosti i životne sredine,

• Unapređenje urbanog identiteta ovog dela grada,

• Osim toga evidentiraće se promene u prostoru nastale tokom proteklog vremena počev od usvajanja važećeg Plana.

**5. Za GUP Subotica –Palić do 2030. Godine izrađen je Izveštaj o strateškoj proceni uticaja Generalnog urbanističkog plana Subotica –Palić do 2030. godine na životnu sredinu.**

Na osnovu kriterijuma za utvrđivanje mogućnosti značajnih uticaja na životnu sredinu (prilog I) Zakona o strateškoj proceni uticaja na životnu sredinu („Službeni glasnik RS“, broj 135/04 i 88/10), izvršena je procena mogućih uticaja plana na životnu sredinu. Utvrđeno je da privođenje prostora namenama definisanim u ciljevima neće proizvesti značajnije uticaje na životnu sredinu, te **nije potrebna izrada Izveštaja o strateškoj proceni uticaja Plana na životnu sredinu.**

**6.** Ovo Rešenje čini sastavni deo Odluke o izradi Plana.

**7.** Ovo Rešenje se objavljuje u „Službenom listu Grada Subotice“.

### **O b r a z l o ž e n j e**

U Sekretarijatu za građevinarstvo, Gradske uprave Grada Subotice u postupku donošenja ovog rešenja, imajući u vidu Mišljenje o potrebi izrade Izveštaja o strateškoj proceni uticaja na životnu sredinu uz Plan detaljne regulacije za deo prostora istočno od Majšanskog mosta do bivšeg kompleksa livnice i zapadno od Majšanskog mosta do Ul. Arsenija Čarnojevića i Aleje maršala Tita, dostavljeno od strane JP za upravljanje putevima, urbanističko planiranje i stanovanje Subotica, broj 18-2/21 od 09.02.2021. godine, je sačinjen predlog Rešenja o nepristupanju strateškoj proceni uticaja na životnu sredinu uz Plan detaljne regulacije za deo prostora istočno od Majšanskog mosta do bivšeg kompleksa livnice i zapadno od Majšanskog mosta do Ul. Arsenija Čarnojevića i Aleje maršala Tita.

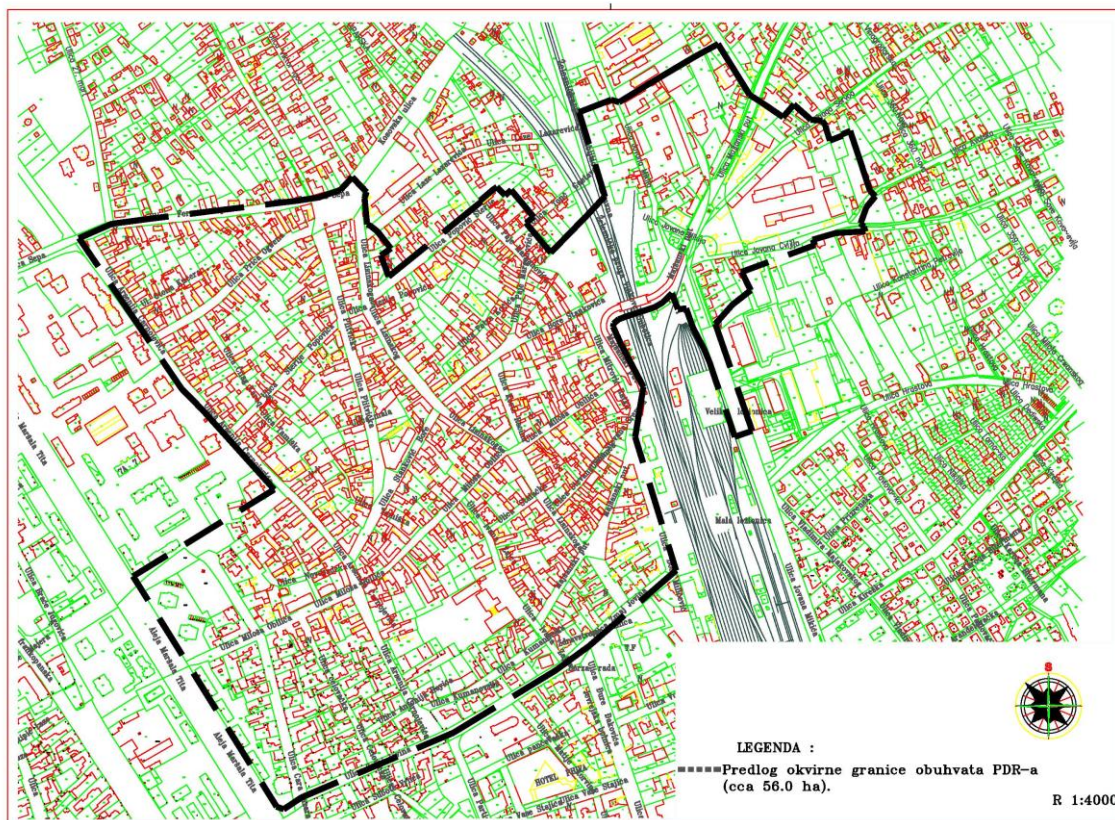
Na osnovu člana 11. stav 1. Zakona o strateškoj proceni uticaja na životnu sredinu

(„Službeni Glasnik RS”, br.135/04 i 88/10), predlog rešenja je upućen na Mišljenje Sekretarijatu za poljoprivredu i zaštitu životne sredine, Odseku za zaštitu životne sredine i održivi razvoj Gradske uprave grada Subotice. U zakonskom roku je pristigao odgovor Odseka za zaštitu životne sredine i održivi razvoj Gradske uprave grada Subotice broj IV-08/I-501-64/2021 od 23.02.2021.god. koja je u svom aktu dao pozitivno mišljenje na sadržinu predloženog rešenja.

Prema članu 9. stav 3. Zakona o strateškoj proceni uticaja na životnu sredinu, odluku o neizradi strateške procene donosi organ nadležan za pripremu plana i programa po prethodno pribavljenom mišljenju organa nadležnog za poslove zaštite životne sredine.

**Sekretar**

**Melinda Nagy Kiserós master građ. ing.s.r.**



**Republika Srbija**  
**Autonomna Pokrajina Vojvodina**  
**Grad Subotica**  
**Gradska uprava**  
**Sekretarijat za građevinarstvo**  
**Broj: IV-05-350-19.2/2021**  
**Dana: 12.03.2021.**  
**Trg slobode br. 1**

Na osnovu člana 9. stav 3. Zakona o strateškoj proceni uticaja na životnu sredinu („Službeni glasnik RS”, broj 135/04 i 88/10), a u vezi člana 46. Zakona o planiranju i izgradnji („Službeni glasnik RS”, br. 72/09, 81/09-ispr., 64/10- odluka US, 24/11, 121/12, 42/13- odluka US, 50/13- odluka US, 98/13- odluka US, 132/14, 145/14, 83/18, 31/19 i 37/19 – dr. zakon i 9/20), a po prethodno pribavljenom Mišljenju Sekretarijata za poljoprivredu i zaštitu životne sredine, Službe za zaštitu životne sredine i održivi razvoj, Gradske uprave Grada Subotice, broj IV-08/I-501-83/2021 od 12.03.2021.god. i člana 44. Odluke o gradskoj upravi grada Subotica („Službeni list grada Subotice”, broj 18/2017-zvanični prečišćen tekst i 30/2017), Sekretarijat za građevinarstvo donosi:

## **R E Š E N J E**

### **o nepristupanju strateškoj proceni uticaja na životnu sredinu uz Plan generalne regulacije IV za zonu banjskog turizma „Palić“ i delove zona „Novi Grad“ i „Aleksandrovo**

**1.** Ne pristupa se Strateškoj proceni uticaja na životnu sredinu uz Plan generalne regulacije IV za zonu banjskog turizma „Palić“ i delove zona „Novi Grad“ i „Aleksandrovo.

**2.** Planski osnov za izradu Plana je :

-Generalni urbanistički plan Subotica – Palić do 2030. Godine („Službeni list grada Subotice“ br. 29/2018),

-Prostorni plan područja posebne namene infrastrukturnog koridora železničke pruge Beograd – Subotica – državna granica (Kelebija) ("Sl. glasnik RS" br. 32/19 i 57/19).

U skladu sa Zakonom o planiranju i izgradnji na celom građevinskom području utvrđenom Generalnim urbanističkim planom Subotica –Palić do 2030. godine predviđena je prostorna podela područja obuhvaćenog GUP-om na trinaest prostornih celina za koje će se izrađivati planovi generalne regulacije.

Granice obuhvata planova generalne regulacije definisane GUP-om su podložne korekcijama tokom izrade planova, u slučaju potrebe priključenja prostora saobraćajnih i infrastrukturnih koridora koji čine funkcionalnu celinu obuhvaćenog prostora i obezbeđenja drugih uslova funkcionisanja prostora koji su od opšteg interesa.

Prostornim planom Republike Srbije od 2010. do 2020. godine ("Službeni glasnik RS" br. 88/2010) u okviru razvoja turizma Subotica je u mreži gradskih turističkih centara ima nacionalni značaj, dok Banja Palić u perspektivi treba da ima međunarodni značaj.

Poseban vid turizma je banjski turizam na Paliću. Granice banje Palić utvrđene su Uredbom o utvrđivanju područja banje “Palić” – Subotica (“Službeni glasnik RS” broj 31/99). Prostor planiran u svrhu banjskog turizma velikim delom preklapa se sa područjem zaštitne zone (zone uticaja) na zaštićeno prirodno dobro Park prirode “Palić” sa spomenikom prirode u njemu. Deo obuhvaćenog prostora nalazi se i unutar Prostorno kulturno - istorijske celina „Jezgro Palića,, spomenik kulture, rešenje MZZSK Subotica br. 435-1 od 13. 12. 1993. g.( Sl.list grada Subotica br.1/94).

Na Paliću se mogu planirati novi sadržaji u funkciji različitih vidova turizma prvenstveno banjskog turizma , a u cilju realizacije Palića kao turističkog centra od međunarodnog značaja

U toku je realizacija projekta koji se izrađuje u cilju poboljšanja ekološkog stanja vode u Palićkom i Ludaškom jezeru uz finsijsku podršku KFW banke.

Do danas su završeni planovi detaljne regulacije za formiranje multifunkcionalnih obalnih pojaseva oko III i IV sektora Palićkog jezera.

Najvećim delom je završena eksproprijacija planiranog obalnog pojasa oko Palićkog jezera koja je omogućila izgradnju multifunkcionalnog zelenog zaštitnog pojasa oko jezera kojim je odvojeno poljoprivredno zemljište od jezera i kojim se pozitivno uticalo na kvalitet vode u jezeru.

Prostor je većim delom pokriven planovima detaljne regulacije.

**3.** Okvirna granica obuhvata PGR IV za zonu banjskog turizma „Palić“ i delove zona „Novi Grad“ i „Aleksandrovo obuhvaćen je prostor šireg obalnog pojasa oko jezera Palić sa jezerom unutar GUP-om utvrđenih granica građevinskog područja, prostor južno od Horgošskog puta – Državnog puta II A100, deo zapadne obale do zapadne obilaznice oko Palića granicom građevinskog područja definisanog lomnim tačkama 90, 89, 88, 87.4, 87.3, 87.2, 87.1, 87, 86 i 85, severnom granicom kompleksa prečistača do regionalne železničke pruge Subotica - Senta, južnom međom kompleksa ciglane, te granicom građevinskog područja Subotica-Palić definisanom prelomnim tačkama od broja 31 do 46, te do spoja sa Horgoškim putem.

Obuhvat PGR-a iznosi 1.848,65 ha (bez parcele jezera 1.293 ha).

Odlukom o izradi Plana generalne regulacije definisana je preliminarna granica planskog područja dok će se konačna granica definisati prilikom pripreme Nacrta plana u skladu sa uslovima nadležnih organa, organizacija i javnih preduzeća koji su ovlašćeni da utvrđuju posebne uslove za zaštitu i uređenje prostora.



#### 4. Vizija i ciljevi izrade plana su:

Plan generalne regulacije radi se u cilju:

- Donošenje sprovedbenog plana za delove prostora koji nisu pokriveni planskom dokumentacijom. Utvrđivanje pretežne namene zemljišta i definisanje pravila uređenja i građenja, a u skladu sa generalnom namenom površina i generalnim pravcima i koridorima za saobraćajnu, energetsku, vodoprivrednu, komunalnu i drugu infrastrukturu, utvrđenim Generalnim urbanističkim planom Subotica –Palić do 2030. godine kako bi Banja Palić postala sa aspekta turizma centar od međunarodnog značaja.

Utvrđivanje površina javne namene za definisanje novih ulica i korekciju regulacije postojećih ulica, definisanje obalnog pojasa jezera Palić na delovima I i II sektora na kojima on nije realizovan, definisanje javnih površina, koridora javne komunalne infrastrukture i dr.

- Stvaranje uslova za unapređenje javnih funkcija i komunalnih sadržaja u skladu sa normativima i standardima u odnosu na planirane namene, kao i planirani broj stanovnika, odnosno korisnika prostora,

- Obezbeđivanje zadovoljavajućih uslova za, razvoj banjskog turizma, odmor, rekreaciju, javne službe, saobraćajnu i komunalnu infrastrukturu, snabdevanje i usluge,

- Zaštita, očuvanje i unapređenje zaštićenih prirodnih vrednosti i životne sredine,

- Unapređenje urbanog identiteta ovog dela grada uz očuvanje postojećeg kulturno-istorijskog i graditeljskog nasleđa.

Za GUP Subotica –Palić do 2030. Godine izrađen je Izveštaj o strateškoj proceni uticaja Generalnog urbanističkog plana Subotica –Palić do 2030. godine na životnu sredinu.

Prostor je većim delom pokriven planovima detaljne regulacije (oko 70 % obuhvaćenog prostora), za koje su najvećim delom rađeni Izveštaji o strateškoj proceni uticaja Plana na životnu sredinu.

5. Na osnovu kriterijuma za utvrđivanje mogućnosti značajnih uticaja na životnu sredinu Zakona o strateškoj proceni uticaja na životnu sredinu („Službeni glasnik RS”, broj 135/04 i 88/10), izvršena je procena mogućih uticaja plana na životnu sredinu.

Utvrđeno je da privođenje prostora namenama definisanim u ciljevima neće proizvesti značajnije uticaje na životnu sredinu, te nije potrebno sačiniti Izveštaj o strateškoj proceni uticaja Plana na životnu sredinu.

6. Ovo Rešenje čini sastavni deo Odluke o izradi Plana.

7. Ovo Rešenje se objavljuje u „Službenom listu Grada Subotice”.

### **O b r a z l o ž e n j e**

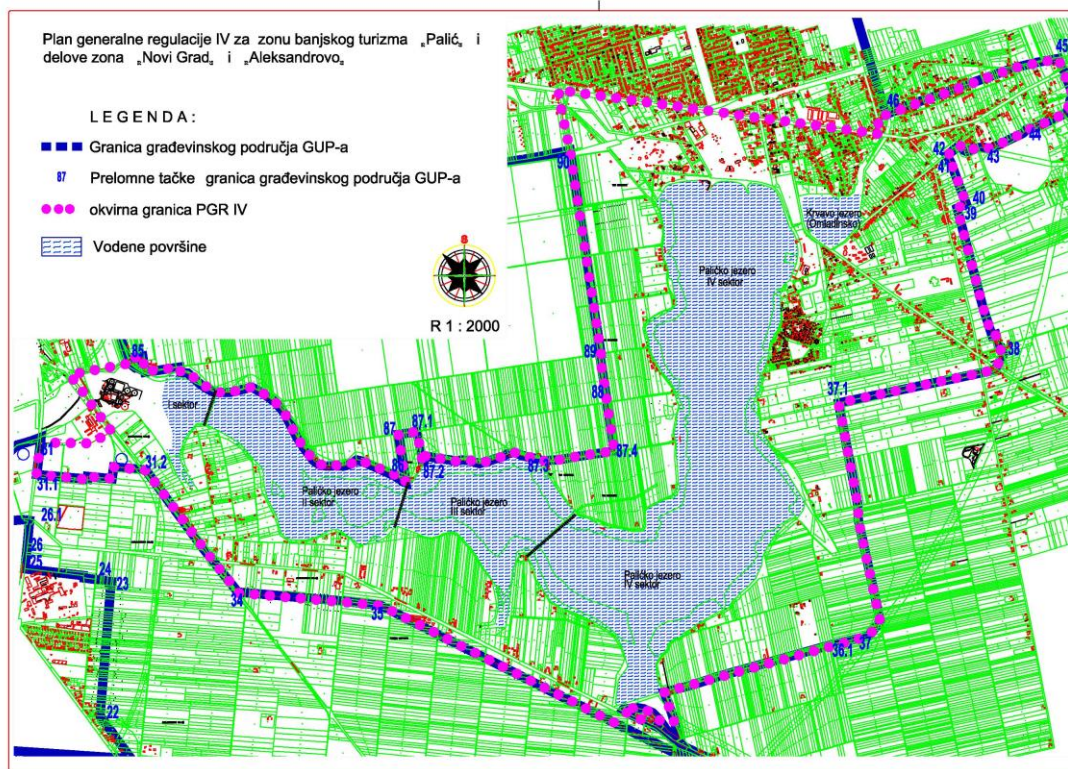
U Sekretarijatu za građevinarstvo, Gradske uprave Grada Subotice u postupku donošenja ovog rešenja, imajući u vidu Mišljenje o potrebi izrade Izveštaja o strateškoj proceni uticaja na životnu sredinu uz Plan generalne regulacije IV za zonu banjskog turizma „Palić“ i delove zona „Novi Grad“ i „Aleksandrovo, dostavljeno od strane JP za upravljanje putevima, urbanističko planiranje i stanovanje Subotica, broj 18-6/21 od 04.03.2021. godine, je sačinjen predlog Rešenja o nepristupanju strateškoj proceni uticaja na životnu sredinu uz Plan generalne IV za zonu banjskog turizma „Palić“ i delove zona „Novi Grad“ i „Aleksandrovo.

Na osnovu člana 11. stav 1. Zakona o strateškoj proceni uticaja na životnu sredinu („Službeni Glasnik RS”, br.135/04 i 88/10), predlog rešenja je upućen na Mišljenje Sekretarijatu za poljoprivredu i zaštitu životne sredine, Odseku za zaštitu životne sredine i održivi razvoj Gradske uprave grada Subotice. U zakonskom roku je pristigao odgovor Odseka za zaštitu životne sredine i održivi razvoj Gradske uprave grada Subotice broj IV-08/I-501-83/2021 od 12.03.2021.god. koja je u svom aktu dao pozitivno mišljenje na sadržinu predloženog rešenja.

Prema članu 9. stav 3. Zakona o strateškoj proceni uticaja na životnu sredinu, odluku o neizradi strateške procene donosi organ nadležan za pripremu plana i programa po prethodno pribavljenom mišljenju organa nadležnog za poslove zaštite životne sredine.

**Sekretar**

**Melinda Nagy Kiserős master građ. ing. s.r.**



Republika Srbija  
Autonomna Pokrajina Vojvodina  
Grad Subotica  
GRADONAČELNIK  
Broj:II-021-19/2021  
Dana: 25.03.2021. godine  
24000 Subotica  
Trg slobode 1  
Tel: 024/626-718  
SB/EK

Na osnovu člana 52. stav 1. tačka 5) Statuta Grada Subotice («Službeni list Grada Subotice», br. 27/19-prečišćeni tekst) i člana 8. stav 3. Pravilnika o načinu, postupku i kriterijumima za dodelu sredstava crkvama i verskim zajednicama koji deluju na teritoriji Grada Subotice («Službeni list Grada Subotice», br. 15/13),

Gradonačelnik Grada Subotice, dana 25.03.2021. godine, donosi

### REŠENJE

o imenovanju predsednika, zamenika predsednika i članova Komisije za dodelu sredstava crkvama i verskim zajednicama

#### I

U Komisiju za dodelu sredstava crkvama i verskim zajednicama imenuju se:

1. Imre Kern, za predsednika,
2. Sava Stambolić, za zamenika predsednika,
3. Branislav Joka, za člana,
4. Ranko Čuljković, za člana i
5. Agota Balint, za člana.

Lica iz stava 1. ove tačke imenuju se u Komisiju za dodelu sredstava crkvama i verskim zajednicama sa danom donošenja ovog rešenja, na mandatni period od četiri godine.

#### II

Ovo rešenje objaviti u «Službenom listu Grada Subotice».

**Gradonačelnik**  
**Stevan Bakić s.r.**

Na osnovu člana 46. stav 1. tačka 8) i stav 6. Zakona o lokalnim izborima („Službeni glasnik RS“, br. 129/07, 34/10-US i 54/11, 12/20, 16/20 – autentično tumačenje i 68/20) i člana 33. stav 1. tačka 21. Statuta Grada Subotice („Službeni list Grada Subotice“ br. 27/19 – prečišćen tekst),

Skupština grada Subotice, na 8. sednici održanoj dana 01. aprila 2021. godine, donela je

### ZAKLJUČAK

o prestanku mandata odbornika Skupštine grada Subotice

#### I

Utvrđuje se da Gojku Radiću prestaje mandat odbornika u Skupštini grada Subotice sa danom 21. marta 2021. godine

#### II

Ovaj zaključak objaviti u „Službenom listu Grada Subotice“.

**Republika Srbija**  
**Autonomna Pokrajina Vojvodina**  
**Grad Subotica**  
**SKUPŠTINA GRADA SUBOTICE**  
**Broj: I-00-013-19/2021**  
**Dana: 01.04.2021.god.**  
**S u b o t i c a**  
**Trg slobode 1**  
**Predsednik Skupštine grada Subotice**  
**Dr Balint Pastor, s.r.**  
**(Dr. Pásztor Bálint)**

Na osnovu člana 46. stav 1. tačka 1.) Zakona o lokalnim izborima («Službeni glasnik RS», br. 129/07, 34/10-US, 54/11, 12/20, 16/20-autentično tumačenje i 68/20) i člana 33. stav 1. tačka 21. Statuta Grada Subotice („Službeni list grada Subotica“, broj 27/19-prečišćeni tekst),

Skupština grada Subotice, na 8. sednici održanoj dana 01. aprila 2021. godine, donela je

**Z A K L J U Č A K**  
**o prestanku mandata odbornika Skupštine grada Subotice**

**I**

Utvrđuje se da Bojanu Šoralovu prestaje mandat odbornika u Skupštini grada Subotice sa danom donošenja ovog zaključka.

**II**

Ovaj zaključak objavit će u „Službenom listu grada Subotice“.

**Republika Srbija**  
**Autonomna Pokrajina Vojvodina**  
**Grad Subotica**  
**SKUPŠTINA GRADA SUBOTICE**  
**Broj: I-00-013-23/2021**  
**Dana: 01.04.2021.god.**  
**S u b o t i c a**  
**Trg slobode 1**  
**Predsednik Skupštine grada Subotice**  
**Dr Balint Pastor, s.r.**  
**(Dr. Pásztor Bálint)**

Na osnovu člana 56. stav 5. Zakona o lokalnim izborima («Službeni glasnik RS», br. 129/07, 34/10-US, 54/11, 12/20, 16/20-autentično tumačenje i 68/20) i člana 8. Poslovnika Skupštine grada Subotice („Službeni list grada Subotica“, broj 21/19-prečišćen tekst),

Skupština grada Subotice, na 8. sednici održanoj dana 01. aprila 2021. godine, donela je

**O D L U K U**  
**o potvrđivanju mandata odbornika u Skupštini grada Subotice**

**I**

Usvaja se izveštaj Verifikacionog odbora sačinjen dana 01. aprila 2021. godine.

Potvrđuju se Nedi Tešović i Miloradu Milojeviću mandati za odbornika u Skupštini grada Subotice.

**II**

Ovu odluku objavit će u «Službenom listu Grada Subotice».

**O b r a z l o ž e n j e**

Verifikacioni odbor Skupštine grada Subotice podneo je Skupštini Grada Subotice Izveštaj u kojem je utvrđeno da su podaci iz Uverenja o izboru odbornika Skupštine grada Subotice Nede Tešović i Milorada Milojevića istovetni sa podacima iz Izveštaja o dodeli mandata odbornika Grada Subotice sačinjenog od strane Izborne komisije Grada Subotice i da je uverenje izdao ovlašćeni organ, te je doneta Odluka kao u dispozitivu.

Uputstvo o pravnom sredstvu: Protiv ove odluke može se izjaviti žalba Upravnom sudu u Beogradu u roku od 48 časova od dana donošenja ove odluke.

**Republika Srbija**  
**Autonomna Pokrajina Vojvodina**  
**Grad Subotica**  
**SKUPŠTINA GRADA SUBOTICE**  
**Broj: I-00-013-20/2021**  
**Dana: 01.04.2021.god.**  
**S u b o t i c a**  
**Trg slobode 1**  
**Predsednik Skupštine grada Subotice**  
**Dr Balint Pastor, s.r.**  
**(Dr. Pásztor Bálint)**

Na osnovu člana 33. stav 1. tačka 21. Statuta Grada Subotice („Službeni list grada Subotice«, br. 27/19-prečišćen tekst) i člana 42. i 91. stav 4. Poslovnika o radu Skupštine grada Subotice («Službeni list grada Subotice«, br. 21/19 - prečišćeni tekst),

Skupština grada Subotice, na 8. sednici održanoj dana 01. aprila 2021. godine, donela je

**Z A K L J U Č A K**  
**o prestanku mandata člana Gradskog veća grada Subotice**

**I**

Utvrđuje se da Milošu Nikoliću prestaje mandat člana Gradskog veća grada Subotice sa danom donošenja ovog zaključka.

**II**

Ovaj zaključak objavit će u «Službenom listu grada Subotice».



**Republika Srbija**  
**Autonomna Pokrajina Vojvodina**  
**Grad Subotica**  
**SKUPŠTINA GRADA SUBOTICE**  
**Broj: I-00-021-20/2021**  
**Dana: 01.04.2021.god.**  
**S u b o t i c a**  
**Trg slobode 1**

**Predsednik Skupštine grada Subotice**  
**Dr Balint Pastor, s.r.**  
**(Dr. Pásztor Bálint)**

Na osnovu člana 45. stav 1. i člana 23. stav 4. Zakona o lokalnoj samoupravi («Službeni glasnik RS», br. 129/07, 83/14 – dr. zakon, 101/16 – dr. zakon i 47/18) i člana 33. stav 1. tačka 13. Statuta Grada Subotice («Službeni list grada Subotice» br. 27/19-prečišćen tekst),

Skupština grada Subotice, na 8. sednici održanoj dana 01. aprila 2021. godine, donela je

### **R E Š E N J E**

#### **o izboru člana Gradskog veća Grada Subotice**

#### **I**

Za člana Gradskog veća Grada Subotice bira se Milanka Kostić, zadužena za oblast obrazovanja i kulture, danom donošenja ovog rešenja.

#### **II**

Ovo rešenje objaviti u „Službenom listu grada Subotice”.

**Republika Srbija**  
**Autonomna Pokrajina Vojvodina**  
**Grad Subotica**  
**Skupština grada Subotice**  
**Broj: I-00-021-21/2021**  
**Dana: 01.04.2021.g.**  
**S u b o t i c a**

**Predsednik Skupštine grada Subotice**  
**Dr Balint Pastor, s.r.**  
**(Dr. Pásztor Bálint)**

Na osnovu člana 32. stav 1. tačka 20) i člana 66. stav 3. Zakona o lokalnoj samoupravi („Službeni glasnik RS“, br. 129/07, 83/14-dr.zakon, 101/16-dr.zakon i 47/18) i člana 33. stav 1. tačka 21) i član 116. stav 1. Statuta Grada Subotice («Službeni list Grada Subotice», br. 27/19-prečišćeni tekst),

Skupština grada Subotice, na 8. sednici održanoj dana 01. aprila 2021. godine, donela je

### **O D L U K U**

#### **o utvrđivanju predloga Odluke o izmenama Statuta Grada Subotice**

#### **Član 1.**

Utvrđuje se predlog Odluke o izmenama Statuta Grada Subotice koji je u prilogu ove odluke i čini njen sastavni deo.

#### **Član 2.**

Predlog Odluke o izmenama Statuta Grada Subotice upućuje se na javnu raspravu.

Organ nadležan za organizovanje i sprovođenje javne rasprave je Skupština grada Subotice.

Javna rasprava obavezno uključuje organizovanje najmanje jednog otvorenog sastanka predstavnika nadležnih organa Grada sa zainteresovanim građanima, predstavnicima udruženja građana i sredstava javnog obaveštavanja (okrugli stolovi, tribine, prezentacije i sl.) i prikupljanje predloga, sugestija i mišljenja građana i ostalih učesnika u javnoj raspravi u pisanoj ili elektronskoj formi.

Organ nadležan za organizovanje javne rasprave je dužan da građanima iz svih delova Grada omogući učešće u javnoj raspravi.

Vreme trajanja javne rasprave je 15 dana od dana stupanja na snagu ove odluke.

Stručno-tehničke i administrativne poslove u postupku organizovanja i sprovođenja javne rasprave za potrebe Skupštine grada Subotice vršiće Služba za skupštinske poslove.

#### **Član 3.**

Nakon sprovedene javne rasprave Sekretar Skupštine grada Subotice sačinjava Izveštaj o rezultatima javne rasprave i dostavlja ga zajedno sa predlogom Odluke o izmenama Statuta Grada Subotice Skupštini grada na razmatranje i donošenje.

#### **Član 4.**

Ova odluka stupa na snagu osmog dana od dana objavljivanja u „Službenom listu Grada Subotice”.

**Republika Srbija**  
**Autonomna Pokrajina Vojvodina**  
**Grad Subotica**  
**SKUPŠTINA GRADA SUBOTICE**  
**Broj: I-00-110-8/2021**  
**Dana: 01.04.2021.god.**  
**S u b o t i c a**  
**Trg slobode 1**

**Predsednik Skupštine grada Subotice**  
**Dr Balint Pastor, s.r.**  
**(Dr. Pásztor Bálint)**

Prilog:

Nacrt Odluke o izmenama Statuta Grada Subotice, izrađen od strane Komisije za izradu nacrtu akta o promeni Statuta Grada Subotice

#### **N A C R T**

Na osnovu člana 11., člana 32. stav 1. tačka 1) i člana 66. stav 3. Zakona o lokalnoj samoupravi („Službeni glasnik RS“, br. 129/07, 83/14-dr.zakon, 101/16-dr.zakon i 47/18) i člana 33. stav 1. tačka 1)

Statuta Grada Subotice («Službeni list Grada Subotice», br. 27/19-prečišćeni tekst),

Skupština grada Subotice, na ... sednici održanoj dana ..... 2021. godine, donela je

## **ODLUKU o izmenama Statuta Grada Subotice**

### **Član 1.**

U članu 6. st. 2. i 3. Statuta Grada Subotice («Službeni list Grada Subotice», br. 27/19-prečišćeni tekst) menjaju se i glase:

„U sredini pečata nalazi se mali grb Republike Srbije.

Tekst pečata ispisuje se na srpskom jeziku – ćirilskim pismom, bunjevačkom jeziku, mađarskom jeziku i hrvatskom jeziku.“

### **Član 2.**

U članu 9. stav 1. menja se i glasi:

„U Gradu su u ravnopravnoj službenoj upotrebi srpski, bunjevački, mađarski i hrvatski jezik, sa svojim pismima.“

### **Član 3.**

Ova odluka stupa na snagu osmog dana od dana objavljivanja u „Službenom listu Grada Subotice“.

Na osnovu člana 35. stav 7. i člana 46. stav 1. Zakona o planiranju i izgradnji („Službeni glasnik RS“, br. 72/09, 81/09-ispr., 64/10- odluka US, 24/11, 121/12, 42/13- odluka US, 50/13- odluka US, 98/13- odluka US, 132/14, 145/14, 83/18, 31/19 i 37/19 – dr. zakon i 9/20), člana 9. stav 5. Zakona o strateškoj proceni uticaja na životnu sredinu („Službeni glasnik RS“, br. 135/04 i 88/10) i člana 33. stav 1. tačka 5. Statuta Grada Subotice („Službeni list Grada Subotice“ br. 27/19 – prečišćen tekst),

Skupština grada Subotice, na 8. sednici održanoj dana 01. aprila 2021. godine, donela je

## **ODLUKU o izradi Plana generalne regulacije za naselje Kelebija**

### **Član 1.**

Ovom odlukom pristupa se izradi Plana generalne regulacije za naselje Kelebija (u daljem tekstu: Plan).

### **Okvirne granice obuhvata planskog dokumenta sa opisom**

#### **Član 2.**

Planom obuhvaćen je prostor od cca 122,6 ha. Kao polazna Granica obuhvata Plana preuzima se granica naselja iz šematskog prikaza naselja Kelebija, Prostornog plana grada Subotice (prelomne tačke 1-184). Potencionalno je planirano proširenje rejona u cilju uvećanja centralnih funkcija, komercijalnih zone i zona stanovanja, što bi omogućilo kvalitetniji razvoj samog naselja.

Na grafičkom prilogu granica obuhvata data je kao okvirna dok će se konačna granica planskog područja definisati prilikom izrade Nacrta plana.

## **Uslovi i smernice planskih dokumenata višeg reda i šireg područja i spisak potrebnih podloga**

### **Član 3.**

Planski dokument višeg reda i šireg područja je: Prostorni plan Grada Subotice („Službeni list Grada Subotice“ broj 16/12).

Podloge na kojima se izrađuje Plan generalne regulacije:

K.O. Strai Grad

Razmera 1:2500                      Detaljni listovi: 1, 2, 3, 4, 5, 6, 7, 8, 9, 10, 11, 12, 13, 14, 15, 16, 17, 18, 19, 20, 21, 22, 23, 24, 25, 26, 27, 28, 29, 30, 31, 32, 33, 34, 35, 36 i 37.

## **Principi planiranja, korišćenja, uređenja i zaštite prostora iz važeće planske dokumentacije**

### **Član 4.**

Planiranje, korišćenje i uređenje prostora se zasniva na principu: održivog razvoja kroz integralni pristup planiranju, racionalno korišćenje zemljišta, zaštitu životne sredine i održivo korišćenje prostora. Načela planiranja se baziraju na unapređenju kvaliteta i uslova življenja kroz obezbeđenje realizacije nedostajućih sadržaja javne namene i poboljšanja kvaliteta i kapaciteta postojećih sadržaja, učešća javnosti u planiranju i oblikovanju životnog prostora i usaglašenosti sa evropskim propisima i standardima iz oblasti planiranja i uređenja prostora.

Pošto je Put Edvarda Kardelja izgubio status Državnog puta I B reda, to direktno utiče na rešenje Plana generalne regulacije za naselje Kelebija kao i za pravila građenja za zone koje se nalaze uz pomenuti put.

Prilikom planiranja i uređenja predmetnog prostora treba da se obratiti pažnja o zaštiti prirode jer se položaj naselja Kelebija nalazi u zaštitnoj zoni prirodnog dobra kao i to da istočna strana naselja tangira područje III stepena zaštite, „EMERALD“ mrežu i „IPA“ područje Subotičke pešcare.

## **Vizija i ciljevi planiranja, korišćenja uređenja i zaštite planskog područja**

### **Član 5.**

- Stvaranje mogućnosti za unapređenje i proširenje kapaciteta postojećih javnih funkcija i realizaciju drugih objekata javnih funkcija, sa definisanjem uslova i pravila za realizaciju pomenutih objekata u skladu sa normativima i standardima u odnosu na planirani broj stanovnika kao i uslova za izgradnju objekata shodno njihovoj nameni,
- Utvrđivanje površina javne namene za definisanje novih ulica i korekciju regulacije postojećih ulica, javnih površina (trg, skver...); koridora javne komunalne infrastrukture i dr.,

- Definisane uslova za izgradnju objekata u okviru pretežnih namena zemljišta utvrđenih za zone unutar predviđenog građevinskog područja i potencionalnog planiranog proširenja građevinskog rejona, a sve u cilju prilagođavanja potrebama stanovnika naselja Kelebija i drugim smernicama utvrđenim Prostornim planom. (formiranje i proširenje komercijalnih zona, komunalnih kompleksa.),
- Zaštita, očuvanje i unapređenje prirodnih vrednosti i životne sredine.

### **Konceptualni okvir planiranja, sa predlogom osnovnih namena prostora i korišćenja zemljišta**

#### **Član 6.**

Koncepcija organizacije i uređenja prostora utvrđena je u skladu sa ciljem izrade Plana generalne regulacije: privođenje predmetnog prostora namenama utvrđenim u Prostornom planu grada Subotice i eventualne korekcije granica građevinskog rejona u cilju razvoja naselja i racionalijeg upravljanja građevinskim zemljištem.

### **Način finansiranja izrade planskog dokumenta, naziv nosioca izrade i rok za izradu**

#### **Član 7.**

Finansijska sredstva za izradu Plana obezbediće se u budžetu Grada Subotice.

Nosilac izrade je Sekretarijat za građevinarstvo Gradske uprave Grada Subotice.

Obrađivač Plana je Javno preduzeće za upravljanje putevima, urbanističko planiranje i stanovanje Subotica.

Rok za izradu je deset (10) meseci od dana stupanja na snagu Odluke o izradi plana.

### **Mesto i način obavljanja javnog uvida**

#### **Član 8.**

Plan će biti izložen na javni uvid u zgradi Gradske uprave Grada Subotice u kancelariji 204. Oglašavanje izlaganja na javni uvid i izlaganje Plana na javni uvid obaviće Sekretarijat za građevinarstvo Gradske uprave Grada Subotica.

### **Odluka o izradi ili nepristupanju izradi strateške procene uticaja**

#### **Član 9.**

Ne pristupa se izradi Izveštaja o strateškoj proceni uticaja na životnu sredinu za Plan na osnovu Rešenja donetog od strane Sekretarijata za građevinarstvo Gradske uprave Grada Subotice, broj IV-05-350-22.2/2021 od 12.03.2021.god.

### **Broj primeraka plana koji je potrebno izraditi u analognom i digitalnom obliku**

#### **Član 10.**

Potrebno je izraditi po šest (6) primeraka Plana u analognom i digitalnom obliku.

#### **Član 11.**

Ova odluka stupa na snagu osmog dana od dana objavljivanja u „Službenom listu Grada Subotice”.

**Republika Srbija**

**Autonomna Pokrajina Vojvodina**

**Grad Subotica**

**SKUPŠTINA GRADA SUBOTICE**

**Broj: I-00-350-30/2021**

**Dana: 01.04.2021.god.**

**S u b o t i c a**

**Trg slobode 1**

**Predsednik Skupštine grada Subotice**

**Dr Balint Pastor, s.r.**

**(Dr. Pásztor Bálint)**

Na osnovu člana 35. stav 7. i člana 46. stav 1. Zakona o planiranju i izgradnji („Službeni glasnik RS“, br. 72/09, 81/09-ispr., 64/10- odluka US, 24/11, 121/12, 42/13- odluka US, 50/13- odluka US, 98/13- odluka US, 132/14, 145/14, 83/18, 31/19 i 37/19 – dr. zakon i 9/20), člana 9. stav 5. Zakona o strateškoj proceni uticaja na životnu sredinu („Službeni glasnik RS“, br. 135/04 i 88/10) i člana 33. stav 1. tačka 5. Statuta Grada Subotice („Službeni list Grada Subotice“ br. 27/19 – prečišćen tekst),

Skupština grada Subotice, na 8. sednici održanoj dana 01. aprila 2021. godine, donela je

### **O D L U K U**

**o izradi Plana detaljne regulacije za deo prostora naselja Čantavir između deonice Opštinskog puta Subotica-Čantavir, zaštitnog pojasa vodotoka Čik i deonice državnog puta II reda N. Žednik - Čantavir**

#### **Član 1.**

Ovom odlukom pristupa se izradi Plana detaljne regulacije za deo prostora naselja Čantavir između deonice Opštinskog puta Subotica-Čantavir, zaštitnog pojasa vodotoka Čik i deonice državnog puta II reda N. Žednik – Čantavir ( u daljem tekstu: Plan).

### **Okvirne granice obuhvata planskog dokumenta sa opisom**

#### **Član 2.**

Odlukom o izradi Plana definisana je preliminarna granica planskog područja dok će se konačna granica definisati prilikom izrade Nacrta plana.

Prostor se nalazi u severnom delu građevinskog područja naselja Čantavir utvrđenog Planom generalne regulacije za naselje Čantavir 27-23/09 („Službeni list Grada Subotice 3/2011“).

Preliminarnu granicu obuhvata plana čine:

- sa severa granica građevinskog područja naselja Čantavir,
- sa istoka regulacija Ul. Maršala Tita (Opštinskog puta Subotica-Čantavir),
- sa juga regulacija Železničkog trga (državni put II reda N. Žednik – Čantavir),
- sa zapada pojas zaštitne zone vodotoka Čik.

Ukupna površina prostora unutar granice obuhvata Plana iznosi cca 45,50 ha.



## **Uslovi i smernice planskih dokumenata višeg reda i šireg područja i spisak potrebnih podloga**

### **Član 3.**

Planski osnov za izradu Plana je Plan generalne regulacije Čantavir (Sl. list grada Subotice br. 3/2011). PGR-om je utvrđeno da se može usvojiti odluka o izradi plana detaljne regulacije na bilo kojoj lokaciji u obuhvatu Plana ukoliko se u toku njegovog sprovođenja ukaže potreba za izdvajanjem novih javnih površina u cilju izgradnje objekata javne namene, formiranja novih ulica i drugih slobodnih javnih površina ili izgradnje komunalne infrastrukture.

Podloge na kojima se izrađuje Plan detaljne regulacije su:

#### **K.O. Čantavir**

Razmera 1:2500 Detaljni listovi: 14, 15, 16, 20, 21 i 22.  
Razmera 1:1000 Detaljni listovi: 72, 73, 74, 75, 76, 77, 78, 79, 80, 81, 82 i 83.

## **Principi planiranja, korišćenja, uređenja i zaštite prostora iz važeće planske dokumentacije**

### **Član 4.**

Planiranje, korišćenje i uređenje prostora za zonu proizvodnje i privrede zasnivaju se na principima održivog privrednog razvoja kroz integralni pristup planiranju, ravnomernog teritorijalnog razvoja, racionalnog korišćenja zemljišta uz obezbeđenje učešća javnosti u planiranju i oblikovanju prostora, usaglašenosti sa evropskim propisima i standardima iz oblasti planiranja i uređenja prostora kao i zaštite životne sredine.

## **Vizija i ciljevi planiranja, korišćenja uređenja i zaštite planskog područja**

### **Član 5.**

- Planom će se unaprediti saobraćajno rešenje na ukrštanju državnog puta II reda N. Žednik – Čantavir (Železnički trg) i Opštinskog puta Subotica-Čantavir (Ul. Maršala Tita),
- Redefinisaće se namena i status sadašnjeg železničkog zemljišta na prostoru bivše železničke stanice u skladu sa Uredbom o kategorizaciji železničkih pruga koje pripadaju javnoj železničkoj infrastrukturi („Sl.glasnik Republike Srbije“ br. 92/2020), a u cilju stvaranja mogućnosti za proširenje poslovno-komercijalne zone u cilju daljeg razvoja privredne zone i obezbeđenju lokacija za nove investitore,
- Definisace se pojas zaštitne zone vodotoka Čik u odnosu na postojeću radnu zonu u skladu sa kriterijumima zaštite staništa prirodnih retkosti i ekološkog koridora,
- Donošenje sprovedbenog plana. Utvrđivanje pretežne namene zemljišta i definisanje pravila uređenja i građenja u okviru predmetnog prostora,
- Unapređenje privrednih delatnosti, kojima se ujedno planski podržava i podstiče urbo-ekonomski razvoj užeg i šireg područja, obezbeđuje

racionalnije korišćenje građevinskog zemljišta i izgrađene infrastrukturne mreže.

## **Konceptualni okvir planiranja, sa predlogom osnovnih namena prostora i korišćenja zemljišta**

### **Član 6.**

Konceptualni okvir planiranja dat je u planskim postavkama Plana generalne regulacije za naselje Čantavir 27-23/09 („Službeni list Grada Subotice 3/2011“).

U okviru radnih zona mogu se graditi: objekti proizvodno-prerađivačkih delatnosti u oblasti poljoprivrede i industrije, objekti proizvodnog zanatstva, objekti male privrede, komercijalno poslovni objekti.

Kao kompatibilne namene mogu se graditi: prateći putni sadržaji (stanice za snabdevanje gorivom, gasne stanice, servisne radionice i sl.), i drugi objekti čija je delatnost komplementarna privrednim u skladu sa važećim propisima.

Koncept zaštite i unapređenja životne sredine zasnovan je na uspostavljanju održivog razvoja uz prevenciju, smanjenje i kontrolu svih oblika zagađivanja.

Prostornim planom grada Subotice (Sl. list grada Subotice br. 16/2012) kao i RPPAP Vojvodine 2009-2020.god ("Službeni list AP Vojvodine" br. 22/2011) sugeriše se stimulisanje razvoja preduzetništva, podsticanje privatnog sektora kao nosioca razvoja privrede u današnjim društveno ekonomskim uslovima. Planirano proširenje postojeće radne zone u cilju jačanja privrede, otvaranja novih radnih mesta u samom naselju, zaustavljanju depopulacije, proizvodnji visoko kvalitetnih proizvoda uz zaštitu životne sredine je i u interesu održivog razvoja naselja Čantavir.

## **Način finansiranja izrade planskog dokumenta, naziv nosioca izrade i rok za izradu**

### **Član 7.**

Finansijska sredstva za izradu Plana obezbediće se u budžetu Grada Subotice.

Nosilac izrade je Sekretarijat za građevinarstvo Gradske uprave Grada Subotice.

Obrađivač Plana je Javno preduzeće za upravljanje putevima, urbanističko planiranje i stanovanje Subotica.

Rok za izradu je deset (10) meseci od dana stupanja na snagu Odluke o izradi plana.

## **Mesto i način obavljanja javnog uvida**

### **Član 8.**

Plan će biti izložen na javni uvid u zgradi Gradske uprave Grada Subotice u kancelariji 204. Oglašavanje izlaganja na javni uvid i izlaganje Plana na javni uvid obavice Sekretarijat za građevinarstvo Gradske uprave Grada Subotica.

## Odluka o izradi ili nepristupanju izradi strateške procene uticaja

### Član 9.

Ne pristupa se izradi Izveštaja o strateškoj proceni uticaja na životnu sredinu za Plan na osnovu Rešenja donetog od strane Sekretarijata za građevinarstvo Gradske uprave Grada Subotice, broj IV-05-350-23.2/2021 od 12.03.2021.god.

## Broj primeraka plana koji je potrebno izraditi u analognom i digitalnom obliku

### Član 10.

Potrebno je izraditi po šest (6) primeraka Plana u analognom i digitalnom obliku.

### Član 11.

Ova odluka stupa na snagu osmog dana od dana objavljivanja u „Službenom listu Grada Subotice”.

Republika Srbija

Autonomna Pokrajina Vojvodina

Grad Subotica

SKUPŠTINA GRADA SUBOTICE

Broj: I-00-350-31/2021

Dana: 01.04.2021.god.

S u b o t i c a

Trg slobode 1

Predsednik Skupštine grada Subotice

Dr Balint Pastor, s.r.

(Dr. Pásztor Bálint)

Na osnovu člana 35. stav 7. i člana 46. stav 1. Zakona o planiranju i izgradnji („Službeni glasnik RS“, br. 72/09, 81/09-ispr., 64/10- odluka US, 24/11, 121/12, 42/13- odluka US, 50/13- odluka US, 98/13- odluka US, 132/14, 145/14, 83/18, 31/19 i 37/19 – dr. zakon i 9/20), člana 9. stav 5. Zakona o strateškoj proceni uticaja na životnu sredinu („Službeni glasnik RS“, br. 135/04 i 88/10) i člana 33. stav 1. tačka 5. Statuta Grada Subotice („Službeni list Grada Subotice” br. 27/19 – prečišćen tekst),

Skupština grada Subotice, na 8. sednici održanoj dana 01. aprila 2021. godine, donela je

## O D L U K U

### o izradi Izmene dela Plana detaljne regulacije centra grada Subotice – zona I (podblok „L.2“, deo bloka „M“, deo bloka „B“ i deo podbloka „D.3“)

### Član 1.

Ovom odlukom pristupa se izradi Izmene dela Plana detaljne regulacije centra grada Subotice – zona I (podblok „L.2“, deo bloka „M“, deo bloka „B“ i deo podbloka „D.3“)( u daljem tekstu: Plan).

### Okvirne granice obuhvata planskog dokumenta sa opisom

### Član 2.

Granice Plana predstavljaju granice urbanističkog podbloka „L.2“, deo bloka „M“ oko Manojlović palate, deo bloka „B“ oko bivše robne kuće

„Centar“ i deo podbloka „D.3“ oko „Otvorenog univerziteta“, a koji su definisani u osnovnom Planu detaljne regulacije centra grada zona I („Službeni list Grada Subotice“ br.06/2010 i 29/2018) koji se menja ovom izmenom.

Granice Plana čine dve odvojene površine: 1. podblok „L.2“ i deo bloka „M“ i 2. deo bloka „B“ i deo podbloka „D.3“.

Površina prostora unutar granica Izmene plana je cca 4,3 ha.

Na grafičkom prilogu prikazana je pleriminarna granica obuhvata Plana dok će se konačna granica planskog područja definisati prilikom izrade Nacrta plana.

### Uslovi i smernice planskih dokumenata višeg reda i šireg područja i spisak podloga

### Član 3.

Predmetni obuhvat se nalazi u građevinskom rejonu, tako da je planski osnov Generalni urbanistički plan Subotica – Palić do 2030. godine (Službeni list opštine Subotica broj 29/2018) kojim je za ovaj prostor utvrđena obaveza izrade Plana detaljne regulacije.

Ovom Izmenom će se menjati Plan detaljne regulacije centra grada zona I („Službeni list Grada Subotice“ br.06/2010 i 29/2018) unutar planiranih granica.

Podloge na kojima se izrađuje Izmena Plana detaljne regulacije:

K.O. Stari grad

Razmera 1:500 - Detaljni listovi: 59, 60, 61, 62, 63, 64 i 65

K.O. Donji grad

Razmera 1:500 - Detaljni listovi: 75, 76, 77, 78, 79, 80, 81 i 82

### Principi planiranja, korišćenja, uređenja i zaštite prostora iz važeće planske dokumentacije

### Član 4.

Planiranje, korišćenje i uređenje prostora se zasniva na principu održivog razvoja kroz integralni pristup planiranju, racionalno korišćenje zemljišta, zaštitu životne sredine i održivo korišćenje prostora. Načela planiranja se baziraju na unapređenju kvaliteta i uslova življenja kroz obezbeđenje realizacije nedostajućih sadržaja javne namene i poboljšanja kvaliteta i kapaciteta postojećih sadržaja, učešća javnosti u planiranju i oblikovanju životnog prostora i usaglašenosti sa evropskim propisima i standardima iz oblasti planiranja i uređenja prostora.

Predmetni prostor koji se planski obrađuje se nalazi unutar granica istorijskog jezgra Subotice koje je utvrđeno za prostorno kulturno-istorijsku celinu od velikog značaja ("Službeni list opštine AP Vojvodine" broj 25/91).

## Vizija i ciljevi planiranja, korišćenja uređenja i zaštite planskog područja

### Član 5.

Predmetni Plan se prevashodno odnosi na evidentirane neusklađenosti postojećih planskih rešenja na ovom prostoru koje su uočene prilikom sprovođenja važećeg planskog dokumenta. Evidentirane neusklađenosti su: problem sa regulacionom linijom ulice Bose Milićević vezanom za natkrivanje Gradskog klizališta (Stadion malih sportova) obzirom na neadekvatan položaj objekta prema ulici Bose Milićević, definisanje namene prostora i javnih površina oko Manojlović palate na Korzou i usklađivanje planskih rešenja na Trgu Cara Jovana Nenada („manifestacioni trg“ i pristup podzemnoj javnoj garaži).

Realizaciju osnovne ideje moraju da prate aktivnosti na očuvanju stvorenih vrednosti, odnosno zaštititi nepokretnih kulturnih dobara.

Osnovni ciljevi izrade plana su:

- \* korekcije površina javne namene za regulaciju ulica u odnosu na postojeća planska rešenja, radi otklanjanja uočenih neusklađenosti, a sve u cilju omogućavanja realizacije i poboljšanja saobraćajnih kapaciteta i izgradnje saobraćajne i neophodne komunalne infrastrukture (problematika sa regulacionom linijom ulice Bose Milićević vezanom za natkrivanje Gradskog klizališta i definisanje javnih površina koje će biti usaglašene sa planiranim silazom u podzemnu garažu i rešenjem manifestacionog trga ispred „Otvorenog univerziteta“),

- \* definisanje javnih površina i površina oko Manojlović palate na Korzou kako bi se regulisali odnosi u skladu sa postojećim načinom korišćenja, odnosno jasno definisala javna površina za pristup postojećem objektu

- \* evidentiranje eventualnih promena u prostoru i ukidanje mogućnosti izgradnje planirane pasarele iznad ulice Vuka Karadžića.

Ostali ciljevi izrade plana vezani su za usklađivanja sa važećom zakonskom regulativom iz oblasti urbanističkog planiranja pre svega sa:

- Zakonom o planiranju i izgradnji („Sl. glasnik RS“ broj 72/09, 81/09-isp., 64/10- US, 24/11, 121/12, 42/13-US i 50/13-US i 98/13US, 132/14 145/14, 83/2018, 31/2019 i 9/2020).

- Pravilnikom o sadržini, načinu i postupku izrade dokumenata prostornog i urbanističkog planiranja („Službeni glasnik RS“, broj 32/2019).

- Pravilnikom o klasifikaciji namene zemljišta i planskih simbola u dokumentima prostornog i urbanističkog planiranja („Sl. glasnik RS“ br.105/20).

## Konceptualni okvir planiranja, sa predlogom osnovnih namena prostora i korišćenja zemljišta

### Član 6.

Koncepcija organizacije i uređenja prostora utvrđena je u skladu sa ciljem izrade izmene Plana detaljne regulacije: privođenje predmetnog prostora

planiranim namenama utvrđenim u Generalnom urbanističkom planu Subotica – Palić do 2030. godine.

Prema Generalnom planu ovaj prostor se nalazi u sklopu urbanističke zone „Centar 1“ i to u bloku 1.1. i namenjen je gradskom centru.

## Način finansiranja izrade planskog dokumenta, naziv nosioca izrade i rok za izradu

### Član 7.

Finansijska sredstva za izradu Plana obezbediće se u budžetu Grada Subotice.

Nosilac izrade je Sekretarijat za građevinarstvo Gradske uprave Grada Subotice.

Obrađivač Plana je Javno preduzeće za upravljanje putevima, urbanističko planiranje i stanovanje Subotica.

Rok za izradu je osam (8) meseci od dana stupanja na snagu Odluke o izradi plana.

## Mesto i način obavljanja javnog uvida

### Član 8.

Plan će biti izložen na javni uvid u zgradi Gradske uprave Grada Subotice u kancelariji 204. Oглаšavanje izlaganja na javni uvid i izlaganje Plana na javni uvid obaviće Sekretarijat za građevinarstvo Gradske uprave Grada Subotica.

## Odluka o izradi ili nepristupanju izradi strateške procene uticaja

### Član 9.

Ne pristupa se izradi Izveštaja o strateškoj proceni uticaja na životnu sredinu za Plan na osnovu Rešenja donetog od strane Sekretarijata za građevinarstvo Gradske uprave Grada Subotice, IV-05-350-24.2/2021 od 12.03.2021.god.

## Broj primeraka plana koji je potrebno izraditi u analognom i digitalnom obliku

### Član 10.

Potrebno je izraditi po šest (6) primeraka Plana u analognom i digitalnom obliku.

### Član 11.

Ova odluka stupa na snagu osmog dana od dana objavljivanja u „Službenom listu Grada Subotice“.

**Republika Srbija**

**Autonomna Pokrajina Vojvodina**

**Grad Subotica**

**SKUPŠTINA GRADA SUBOTICE**

**Broj: I-00-350-32/2021**

**Dana: 01.04.2021.god.**

**S u b o t i c a**

**Trg slobode 1**

**Predsednik Skupštine grada Subotice**

**Dr Balint Pastor, s.r.**

**(Dr. Pásztor Bálint)**



Na osnovu člana 35. stav 7. i člana 46. stav 1. Zakona o planiranju i izgradnji („Službeni glasnik RS“, br. 72/09, 81/09-ispr., 64/10- odluka US, 24/11, 121/12, 42/13- odluka US, 50/13- odluka US, 98/13- odluka US, 132/14, 145/14, 83/18, 31/19 i 37/19 – dr. zakon i 9/20), člana 9. stav 5. Zakona o strateškoj proceni uticaja na životnu sredinu („Službeni glasnik RS“, br. 135/04 i 88/10) i člana 33. stav 1. tačka 5. Statuta Grada Subotice („Službeni list Grada Subotice“ br. 27/19 – prečišćen tekst),

Skupština grada Subotice, na 8. sednici održanoj dana 01. aprila 2021. godine, donela je

## **ODLUKU**

### **o izradi Plana detaljne regulacije za deo prostora istočno od Majšanskog mosta do bivšeg kompleksa livnice i zapadno od Majšanskog mosta do Ul. Arsenija Čarnojevića i Aleje Maršala Tita**

#### **Član 1.**

Ovom odlukom pristupa se izradi Plana detaljne regulacije za deo prostora istočno od Majšanskog mosta do bivšeg kompleksa livnice i zapadno od Majšanskog mosta do Ul. Arsenija Čarnojevića i Aleje Maršala Tita ( u daljem tekstu: Plan).

#### **Član 2.**

Za prostor obuhvaćen važećim PDR-om Skupština grada Subotice na 11.vanrednoj sednici održanoj dana 29.03.2012. donela je Odluku o izradi izmena i dopuna plana detaljne regulacije za deo prostora oivičen ulicama Zmaj Jovina, Aleja Maršala Tita, Petra Lekovića, Arsenija Čarnojevića, Sep Ferenc, Vatroslava Lisinskog, Sterije Popovića, Paje Morganovića, Željeznička pruga Kelebija – Subotica, Ber Imrea, Jovana Cvijića, Jovana Mikića, Ratka Mitrovića, Majšanski put, Bose Miličević broj: I-00-011-13/2012 („Službeni list grada Subotica“ broj 16/2012).

Kako se nakon toga pristupilo izradi Generalnog urbanističkog plana Subotica-Palić do 2030.godine i Prostornog plana područja posebne namene infrastrukturnog koridora železničke pruge Beograd – Subotica – državna granica (Kelebija) nije se krenulo u izradu Izmene PDR-a, nego se nakon usvajanja GUP-a („Službeni list grada Subotica“ broj 29/2018) i PPPN-a ("Sl. glasnik RS" br. 32/19 i 57/19) pristupilo izradi nove Odluke za izradu plana detaljne regulacije u istom obuhvatu, jer je jedan od glavnih ciljeva i usklađivanje PDR-a sa navedenim planovima šireg područja, kao i zakonskom regulativom iz oblasti urbanističkog planiranja donetom nakon usvajanja važećeg PDR-a.

Iz navedenih razloga potrebno je Odluku o izradi izmena i dopuna plana detaljne regulacije za deo prostora oivičen ulicama Zmaj Jovina, Aleja Maršala Tita, Petra Lekovića, Arsenija Čarnojevića, Sep Ferenc, Vatroslava Lisinskog, Sterije Popovića, Paje Morganovića, Željeznička pruga Kelebija – Subotica, Ber Imrea, Jovana Cvijića, Jovana Mikića, Ratka

Mitrovića, Majšanski put, Bose Miličević broj : I-00-011-13/2012 („Službeni list grada Subotica“ broj 16/2012) staviti van snage i doneti novu odluku o izradi PDR-a.

### **Okvirne granice obuhvata planskog dokumenta sa opisom Član 3.**

Prostor se nalazi u centralnom delu građevinskog područja utvrđenog Generalnim planom Subotica-Palić do 2030. godine („Službeni list opštine Subotica“ br. 29/2018) i obuhvata delove teritorije tri mesne zajednice i to: MZ “Centar I”, MZ “Dudova šuma ” i MZ “Željezničko naselje”.

Predmetni prostor je u proteklom periodu razrađen Planom detaljne regulacije za deo prostora oivičen ulicama Zmaj Jovina, Aleja Maršala Tita, Petra Lekovića, Arsenija Čarnojevića, Sep Ferenc, Vatroslava Lisinskog, Sterije Popovića, Paje Morganovića, Željeznička pruga Kelebija – Subotica, Ber Imrea, Jovana Cvijića, Jovana Mikića, Majšanski put, Ratka Mitrovića, Bose Miličević ("Službeni list Grada Subotice" br. 24/2009).

Plan se izrađuje u istom obuhvatu kao i prethodnim PDR-om te granicu plana detaljne regulacije čini prostor oivičen sa ulicama Zmaj Jovina, Aleja Maršala Tita, Petra Lekovića, Arsenija Čarnojevića, Sep Ferenc, Vatroslava Lisinskog, Sterije Popovića, Paje Morganovića, Željeznička pruga Kelebija – Subotica, Ber Imrea, Jovana Cvijića, Jovana Mikića, Ratka Mitrovića, Majšanski put, Bose Miličević.

Granicom Plana obuhvaćen je prostor veličine cca. 55,66 ha.

Odlukom o izradi Plana detaljne regulacije definisana je okvirna granica planskog područja dok će se konačna granica definisati prilikom pripreme Nacrta plana.

### **Uslovi i smernice planskih dokumenata višeg reda i šireg područja i spisak podloga**

#### **Član 4.**

Planski osnov za izradu Plana detaljne regulacije je:

- Generalni urbanistički plan Subotica-Palić do 2030. godine („Službeni list grada Subotica“ broj 29/2018)
- Prostorni plan područja posebne namene infrastrukturnog koridora železničke pruge Beograd – Subotica – državna granica (Kelebija) ("Sl. glasnik RS" br. 32/19 i 57/19)
- Plan generalne regulacije XIII za delove mz „Dudova šuma“, „Novo selo“, „Gat“ i „Ker“ ("Službeni list Grada Subotice" br. 30/17).
- Plan generalne regulacije VIII za zone „Željezničko naselje“ i „Makova sedmica“ i

deo zone „Mali Radanovac” (“Službeni list Grada Subotice” br. 52/2012).

Prostor neposrednog urbanog okruženja koji sa jugoistoka tangira obuhvaćeni prostor razrađivan je urbanističkim planom PDR centra grada Subotice – ZONA I U-235/2006 (“Službeni list opštine Subotica br. 06/2010, 55/11 i 29/18) i predstavlja stečenu urbanističku obavezu kako bi se obezbedio kontinuitet u planiranju.

PGR-om XIII utvrđeno je da se može usvojiti odluka o izradi plana detaljne regulacije na bilo kojoj lokaciji u obuhvatu Plana ukoliko se u toku njegovog sprovođenja ukaže potreba za izdvajanjem novih javnih površina u cilju izgradnje objekata javne namene, formiranja novih ulica i drugih slobodnih javnih površina ili izgradnje komunalne infrastrukture.

Podloge na kojima se izrađuje Plan detaljne regulacije su:

#### K.O. Stari grad

Razmera 1:2500 Detaljni listovi: 17 i 16.  
Razmera 1:500 Detaljni listovi: 38, 39, 40, 41, 42, 47, 48, 49, 50, 51, 52, 59, 60, 61, 62, 63, 64 i 65.

#### K.O. Novi grad

Razmera 1:2500 Detaljni listovi: 21 i 27.  
Razmera 1:500 Detaljni listovi: 40, 41, 42, 47, 48, 49, 50, 55, 56, 57 i 58.

### **Principi planiranja, korišćenja, uređenja i zaštite prostora iz važeće planske dokumentacije**

#### **Član 5.**

Planiranje, korišćenje i uređenje prostora se zasniva na principu: održivog razvoja kroz integralni pristup planiranju, ravnomernog teritorijalnog razvoja, racionalno korišćenje zemljišta, zaštitu životne sredine i održivo korišćenje prostora, zaštitu i održivom korišćenju nepokretnih kulturnih dobara. Načela planiranja se baziraju na unapređenju kvaliteta i uslova življenja kroz obezbeđenje realizacije nedostajućih sadržaja javne namene i poboljšanja kvaliteta i kapaciteta postojećih sadržaja, rekonstrukciju i dopunu postojeće infrastrukture, učešća javnosti u planiranju i oblikovanju životnog prostora i usaglašenosti sa evropskim propisima i standardima iz oblasti planiranja i uređenja prostora kao i zaštite životne sredine.

### **Vizija i ciljevi planiranja, korišćenja uređenja i zaštite planskog područja**

#### **Član 6.**

Cilj Plana:

- Usklađivanja sa važećom zakonskom regulativom iz oblasti urbanističkog planiranja pre svega sa :

- Zakonom o planiranju i izgradnji („Sl. glasnik RS“ broj 72/09, 81/09-ispr., 64/10- Us, 24/11, 121/12,

42/13-US i 50/13-US i 98/13US, 132/14 145/14 , 83/2018, 31/2019 i 9/2020) - u daljem tekstu Zakon.

-Pravilnikom o sadržini, načinu i postupku izrade dokumenata prostornog i urbanističkog planiranja („Službeni glasnik RS“, broj 32/2019) – u daljem tekstu: Pravilnik.

-Pravilnikom o klasifikaciji namene zemljišta i planskih simbola u dokumentima prostornog i urbanističkog planiranja (Sl. glasnik RS br. 105/20),

- Usaglašavanja i sa Generalnim urbanističkim planom Subotica-Palić do 2030. godine („Službeni list grada Subotica“ broj 29/2018), Prostornim planom područja posebne namene infrastrukturnog koridora železničke pruge Beograd – Subotica – državna granica (Kelebija) (“Sl. glasnik RS” br. 32/19 i 57/19), Planom generalne regulacije XIII za delove mz „ Dudova šuma”, „Novo selo”, „Gat” i „Ker” (“Službeni list Grada Subotice” br. 30/17), Planom generalne regulacije VIII za zone „Željezničko naselje” i „Makova sedmica” i deo zone „Mali Radanovac” (“Službeni list Grada Subotice” br. 52/2012),

- Redefinisanja planskog rešenja i pravila građenja iz prethodnog PDR-a pre svega unutar zone višeporodičnog stanovanja u cilju postizanja bolje sprovodljivosti i realnije ekonomske opravdanosti planskog rešenja, racionalnijeg korišćenja građevinskog zemljišta kao i korekcije pojedinih uličnih trasa i regulacija pojedinih ulica u odnosu na postojeće plansko rešenje, a u cilju poboljšanja saobraćajnog rešenja, te sprovodljivijem načinu izgradnje centralnih garaža na ostalom građevinskom zemljištu.

- Rekonstrukcija i dogradnja postojeće komunalne infrastrukture,

- Zaštita, očuvanje i unapređenje kulturnih vrednosti i životne sredine,

- Unapređenje urbanog identiteta ovog dela grada,

- Osim toga evidentiraće se promene u prostoru nastale tokom proteklog vremena počev od usvajanja važećeg Plana.

### **Konceptualni okvir planiranja, sa predlogom osnovnih namena prostora i korišćenja zemljišta**

#### **Član 7.**

Konceptija organizacije i uređenja prostora treba da obezbedi kontinuitet u gradogradnji kako bi predmetni prostor u funkcionalno namenskom i arhitektonsko oblikovnom smislu bio usaglašen sa okruženjem.

Planom će biti definisane regulacione linije, građevinske linije, detaljna namena precizirana, pravila građenja i uređenja, i drugi elementi za sprovođenje plana, tako da će se moći izdati informacije o lokaciji i lokacijski uslovi.

## Način finansiranja izrade planskog dokumenta, naziv nosioca izrade i rok za izradu

### Član 8.

Finansijska sredstva za izradu Plana obezbediće se u budžetu Grada Subotice.

Nosilac izrade je Sekretarijat za građevinarstvo Gradske uprave Grada Subotice.

Obrađivač Plana je Javno preduzeće za upravljanje putevima, urbanističko planiranje i stanovanje Subotica.

Rok za izradu je deset (10) meseci od dana stupanja na snagu Odluke o izradi plana.

### Mesto i način obavljanja javnog uvida

#### Član 9.

Plan će biti izložen na javni uvid u zgradi Gradske uprave Grada Subotice u kancelariji 204. Oglašavanje izlaganja na javni uvid i izlaganje Plana na javni uvid obaviće Sekretarijat za građevinarstvo Gradske uprave Grada Subotica.

### Odluka o izradi ili nepristupanju izradi strateške procene uticaja

#### Član 10.

Ne pristupa se izradi Izveštaja o strateškoj proceni uticaja na životnu sredinu za Plan na osnovu Rešenja donetog od strane Sekretarijata za građevinarstvo Gradske uprave Grada Subotice, IV-05-350-8.2/2021 od 25.02.2021. god.

### Broj primeraka plana koji je potrebno izraditi u analognom i digitalnom obliku

#### Član 11.

Potrebno je izraditi po šest (6) primeraka Plana u analognom i digitalnom obliku.

#### Član 12.

Ova odluka stupa na snagu osmog dana od dana objavljivanja u „Službenom listu Grada Subotice”.

**Republika Srbija**

**Autonomna Pokrajina Vojvodina**

**Grad Subotica**

**SKUPŠTINA GRADA SUBOTICE**

**Broj: I-00-350-33/2021**

**Dana: 01.04.2021.god.**

**S u b o t i c a**

**Trg slobode 1**

**Predsednik Skupštine grada Subotice**

**Dr Balint Pastor, s.r.**

**(Dr. Pásztor Bálint)**

Na osnovu člana 35. stav 7. i člana 46. stav 1. Zakona o planiranju i izgradnji („Službeni glasnik RS“, br. 72/09, 81/09-ispr., 64/10- odluka US, 24/11, 121/12, 42/13- odluka US, 50/13- odluka US, 98/13- odluka US, 132/14, 145/14, 83/18, 31/19 i 37/19 – dr. zakon i 9/20), člana 9. stav 5. Zakona o strateškoj proceni uticaja na životnu sredinu („Službeni glasnik RS“, br. 135/04 i 88/10) i člana 33. stav 1. tačka 5. Statuta

Grada Subotice („Službeni list Grada Subotice“ br. 27/19 – prečišćen tekst),

Skupština grada Subotice, na 8. sednici održanoj dana 01. aprila 2021. godine, donela je

## O D L U K U

### o izradi Plana generalne regulacije IV za zonu banjskog turizma „Palić“ i delove zona „Novi Grad“ i „Aleksandrovo“

#### Član 1.

Ovom odlukom pristupa se izradi Plana generalne regulacije IV za zonu banjskog turizma „Palić“ i delove zona „Novi Grad“ i „Aleksandrovo“ (u daljem tekstu: Plan).

### Okvirne granice obuhvata planskog dokumenta sa opisom

#### Član 2.

Odlukom o izradi Plana definisana je okvirna granica planskog područja dok će se konačna granica definisati prilikom pripreme Nacrta plana.

Okvirna granica obuhvata Plana:

- Planom je obuhvaćen prostor šireg obalnog pojasa oko jezera Palić sa jezerom unutar GUP-om utvrđenih granica građevinskog područja, prostor južno od Horgošskog puta – Državnog puta IIA100, deo zapadne obale do zapadne obilaznice oko Palića granicom građevinskog područja definisanog lomnim tačkama 90, 89, 88, 87.4, 87.3, 87.2, 87.1, 87, 86 i 85, severnom granicom kompleksa prečistača do regionalne železničke pruge Subotica - Senta, južnom međom kompleksa ciglane, te granicom građevinskog područja Subotica-Palić definisanom prelomnim tačkama od broja 31 do 46, te do spoja sa Horgoškim putem.

- Obuhvat Plana iznosi 1.848,65 ha (bez parcele jezera 1.293 ha).

- 

**Uslovi i smernice planskih dokumenata višeg reda i šireg područja i spisak potrebnih podloga**

#### Član 3.

Planski osnov za izradu Plana je:

-Generalni urbanistički plan Subotica – Palić do 2030. Godine („Službeni list grada Subotice“ br. 29/2018).

-Prostorni plan područja posebne namene infrastrukturnog koridora železničke pruge Beograd – Subotica – državna granica (Kelebija) ("Sl. glasnik RS" br. 32/19 i 57/19)

U skladu sa Zakonom o planiranju i izgradnji na celom građevinskom području utvrđenom Generalnim urbanističkim planom Subotica –Palić do 2030. godine predviđena je prostorna podela područja obuhvaćenog GUP-om na trinaest prostornih celina za koje će se izrađivati planovi generalne regulacije.

Granice obuhvata planova generalne regulacije definisane GUP-om su podložne korekcijama

tokom izrade planova, u slučaju potrebe priključenja prostora saobraćajnih i infrastrukturnih koridora koji čine funkcionalnu celinu obuhvaćenog prostora i obezbeđenja drugih uslova funkcionisanja prostora koji su od opšteg interesa.

Podloge na kojima se izrađuje Plan generalne regulacije su:

**K.O. Donji grad**

Razmera 1:2500 Detaljni listovi: 10, 11, 12, 13, 26, 27, 28, 29, 30, 31, 32, 33, 46, 47 i 48.

**K.O. Novi grad**

Razmera 1:2500 Detaljni listovi: 22, 23, 24, 25, 26, 27, 28, 29, 30, 31, 32 i 33.

**K.O. Palić**

Razmera 1:2500 Detaljni listovi: 12, 13, 14, 15, 16, 17, 18, 19, 20, 21, 22, 23, 24, 25, 26, 27, 28, 29, 30, 31, 32, 33, 34, 35, 36, 37, 38, 39, 40, 41, 42, 43, 44, 45, 46, 47, 48, 49, 50, 51, i 52.

Razmera 1:1000 Detaljni listovi: 53, 54, 55, 56, 57, 58, 59, 60, 61, 62, 63, 64, 65, 66, 67, 68, 69 i 70.

Prostornim planom Republike Srbije od 2010. do 2020. godine ("Službeni glasnik RS" br. 88/2010) u okviru razvoja turizma Subotica je u mreži gradskih turističkih centara ima nacionalni značaj, dok Banja Palić u perspektivi treba da ima međunarodni značaj.

Poseban vid turizma je banjski turizam na Paliću. Granice banje Palić utvrđene su Uredbom o utvrđivanju područja banje "Palić" – Subotica ("Službeni glasnik RS" broj 31/99). Prostor planiran u svrhu banjskog turizma velikim delom preklapa se sa područjem zaštitne zone (zone uticaja) na zaštićeno prirodno dobro Park prirode "Palić" sa spomenikom prirode u njemu. Deo obuhvaćenog prostora nalazi se i unutar Prostorno kulturno - istorijske celina „Jezgro Palića, spomenik kulture, rešenje MZZSK Subotica br. 435-1 od 13. 12. 1993. g.( Sl.list grada Subotica br.1/94).

Na Paliću se mogu planirati novi sadržaji u funkciji različitih vidova turizma prvenstveno banjskog turizma, a u cilju realizacije Palića kao turističkog centra od međunarodnog značaja.

U toku je realizacija projekta koji se izrađuje u cilju poboljšanja ekološkog stanja vode u Palićkom i Ludaškom jezeru uz finansijsku podršku KFW banke.

Do danas su završeni planovi detaljne regulacije za formiranje multifunkcionalnih obalnih pojaseva oko III i IV sektora Palićkog jezera.

Najvećim delom je završena eksproprijacija planiranog obalnog pojasa oko Palićkog jezera koja je omogućila izgradnju multifunkcionalnog zelenog zaštitnog pojasa oko jezera kojim je odvojeno poljoprivredno zemljište od jezera i kojim se pozitivno uticalo na kvalitet vode u jezeru.

Prostor je većim delom pokriven planovima detaljne regulacije.

## **Principi planiranja, korišćenja, uređenja i zaštite prostora iz važeće planske dokumentacije**

### **Član 4.**

Planiranje, korišćenje i uređenje prostora se zasniva na principu: održivog razvoja kroz integralni pristup planiranju, ravnomernog teritorijalnog razvoja, racionalno korišćenje zemljišta, zaštitu životne sredine i održivo korišćenje prostora, zaštitu i održivom korišćenju zaštićenih prirodnih dobara i nepokretnih kulturnih dobara. Načela planiranja se baziraju na unapređenju kvaliteta i uslova življenja kroz obezbeđenje realizacije nedostajućih sadržaja javne namene i poboljšanja kvaliteta i kapaciteta postojećih sadržaja, učešća javnosti u planiranju i oblikovanju životnog prostora i usaglašenosti sa evropskim propisima i standardima iz oblasti planiranja i uređenja prostora kao i zaštite životne sredine.

## **Vizija i ciljevi planiranja, korišćenja uređenja i zaštite planskog područja**

### **Član 5.**

- Donošenje sprovedbenog plana za delove prostora koji nisu pokriveni planskom dokumentacijom. Utvrđivanje pretežne namene zemljišta i definisanje pravila uređenja i građenja, a u skladu sa generalnom namenom površina i generalnim pravcima i koridorima za saobraćajnu, energetsku, vodoprivrednu, komunalnu i drugu infrastrukturu, utvrđenim Generalnim urbanističkim planom Subotica – Palić do 2030.godine kako bi Banja Palić postala sa aspekta turizma centar od međunarodnog značaja.
- Utvrđivanje površina javne namene za definisanje novih ulica i korekciju regulacije postojećih ulica, definisanje obalnog pojasa jezera Palić na delovima I i II sektora na kojima on nije realizovan, definisanje javnih površina, koridora javne komunalne infrastrukture i dr.
- Stvaranje uslova za unapređenje javnih funkcija i komunalnih sadržaja u skladu sa normativima i standardima u odnosu na planirane namene, kao i planirani broj stanovnika, odnosno korisnika prostora.
- Obezbeđivanje zadovoljavajućih uslova za razvoj banjskog turizma, odmor, rekreaciju, javne službe, saobraćajnu i komunalnu infrastrukturu, snabdevanje i usluge.
- Zaštita, očuvanje i unapređenje zaštićenih prirodnih vrednosti i životne sredine.
- Unapređenje urbanog identiteta ovog dela grada uz očuvanje postojećeg kulturno-istorijskog i graditeljskog nasleđa.

## **Konceptualni okvir planiranja, sa predlogom osnovnih namena prostora i korišćenja zemljišta**

### **Član 6.**

Koncepcija organizacije i uređenja prostora utvrđena je u skladu sa ciljem izrade Plana generalne regulacije IV: privođenje predmetnog prostora



namenama utvrđenim Generalnim urbanističkim planom Subotica-Palić do 2030. godine (banjski turizam, parkovi i zaštitno zelenilo, komercijalni sadržaji, porodično stanovanje, komunalni sadržaji-prečistač...).

Koncepcija organizacije i uređenja prostora biće bazirana i na Odluci o proglašenju zaštićenog područja Park prirode „Palić“ Br. I-00-501-307/2013 („Službeni list Grada Subotica“, br. 15/2013, 17/2013-ispavka i 37/2017).

Ovom odlukom proglašava se zaštićenim područje Paličkog i Krvavog jezera, sa Velikim parkom i mozaikom antropogenih i izmenjenih prirodnih staništa, kao park prirode, tj. Zaštićeno područje od lokalnog značaja – III kategorije. Upravljач zaštićenog područja Park prirode «Palić» je Javno preduzeće «Palić-Ludaš» Palić.

Donošenjem ovog Plana dobiće se sprovedbeni dokument kojim će biti definisane regulacione linije postojećih i planiranih ulica, građevinske linije, precizirana pretežna namena po zonama i celinama, pravila građenja i uređenja, određeni prostori za koje će se izrađivati PDR, lokacije za koje se obavezno izrađuje urbanistički projekat i drugi elementi za sprovođenje plana, tako da će se moći izdati informacije o lokaciji i lokacijski uslovi.

#### **Način finansiranja izrade planskog dokumenta, naziv nosioca izrade i rok za izradu**

##### **Član 7.**

Finansijska sredstva za izradu Plana obezbediće se u budžetu Grada Subotice.

Nosilac izrade je Sekretarijat za građevinarstvo Gradske uprave Grada Subotice.

Obradač Plana je Javno preduzeće za upravljanje putevima, urbanističko planiranje i stanovanje Subotica.

Rok za izradu je dvanaest (12) meseci od dana stupanja na snagu Odluke o izradi plana.

Na osnovu člana 191. stav 3. Zakona o naknadama za korišćenje javnih dobara („Službeni glasnik RS“, br. 95/18, 49/19) i člana 33. stav 1. tačka 6) Statuta Grada Subotice („Službeni list Grada Subotice“, br. 27/19-prečišćeni tekst),

Skupština grada Subotice, na 8. sednici održanoj dana 01. aprila 2021. godine, donela je

#### **Mesto i način obavljanja javnog uvida**

##### **Član 8.**

Plan će biti izložen na javni uvid u zgradi Gradske uprave Grada Subotice u kancelariji 204. Oglašavanje izlaganja na javni uvid i izlaganje Plana na javni uvid obaviće Sekretarijat za građevinarstvo Gradske uprave Grada Subotica.

#### **Odluka o izradi ili nepristupanju izradi strateške procene uticaja**

##### **Član 9.**

Ne pristupa se izradi Izveštaja o strateškoj proceni uticaja na životnu sredinu za Plan na osnovu Rešenja donetog od strane Sekretarijata za građevinarstvo Gradske uprave Grada Subotice, broj IV-05-350-19.2/2021 od 12.03.2021.god.

#### **Broj primeraka plana koji je potrebno izraditi u analognom i digitalnom obliku**

##### **Član 10.**

Potrebno je izraditi po šest (6) primeraka Plana u analognom i digitalnom obliku.

##### **Član 11.**

Ova odluka stupa na snagu osmog dana od dana objavljivanja u „Službenom listu Grada Subotice“.

**Republika Srbija**

**Autonomna Pokrajina Vojvodina**

**Grad Subotica**

**SKUPŠTINA GRADA SUBOTICE**

**Broj: I-00-350-34/2021**

**Dana: 01.04.2021.god.**

**S u b o t i c a**

**Trg slobode 1**

**Predsednik Skupštine grada Subotice**

**Dr Balint Pastor, s.r.**

**(Dr. Pásztor Bálint)**

#### **O D L U K U**

#### **o izmeni Odluke o naknadama za korišćenje opštinskih puteva i ulica**

##### **Član 1.**

U članu 7. stav 2. Odluke o naknadama za korišćenje opštinskih puteva i ulica („Službeni list Grada Subotice“, br. 4/19) tabela se zamenjuje sledećom tabelom:

<b>R.broj</b>	<b>Tip sredstava za oglašavanje</b>	<b>Minimalna naknada</b>
1.	Oglasni pano (bilbord)	19,00 dinara/m <sup>2</sup> /dnevno
2.	Reklamna tabla na stubu javne rasvete	20,00 dinara/m <sup>2</sup> /dnevno
3.	Oglašavanje na autobuskim stajalištima	19,00 dinara/m <sup>2</sup> /dnevno
4.	Svetleće reklamne table tipa „CITY-LIGHT“	19,00 dinara/m <sup>2</sup> /dnevno

**Član 2.**

Ova odluka stupa na snagu osmog dana od dana objavljivanja u „Službenom listu Grada Subotice“.

**Republika Srbija**  
**Autonomna Pokrajina Vojvodina**  
**Grad Subotica**  
**SKUPŠTINA GRADA SUBOTICE**  
**Broj: I-00-344-332/2021**  
**Dana: 01.04.2021.god.**  
**S u b o t i c a**  
**Trg slobode 1**

**Predsednik Skupštine grada Subotice**  
**Dr Balint Pastor, s.r.**  
**(Dr. Pásztor Bálint)**

Na osnovu člana 38. stav 2. Zakona o javnim preduzećima („Službeni glasnik RS“, br. 15/16 i 88/19) i člana 33. stav 1. tačka 21) Statuta Grada Subotice („Službeni list Grada Subotice“, br. 27/19- prečišćeni tekst),

Skupština grada Subotice, na 8. sednici održanoj dana 01. aprila 2021. godine, donela je

**O D L U K U****o sprovođenju javnog konkursa za izbor direktora  
Javnog komunalnog preduzeća „Suboticagas“  
Subotica****I**

Donosi se Odluka o sprovođenju javnog konkursa za izbor direktora Javnog komunalnog preduzeća „Suboticagas“ Subotica.

**II**

Javni konkurs iz tačke I ove odluke sprovedeće se na osnovu oglasa čiji tekst je sastavni deo ove odluke.

**III**

Javni konkurs za izbor direktora Javnog komunalnog preduzeća „Suboticagas“ Subotica sprovodi Komisija za sprovođenje konkursa za izbor direktora obrazovana Rešenjem Skupštine grada Subotice broj I-00-021-170/2016 od 20. oktobra 2016. godine.

**IV**

Ovu odluku objaviti u „Službenom listu Grada Subotice“.

**Republika Srbija**  
**Autonomna Pokrajina Vojvodina**  
**Grad Subotica**  
**SKUPŠTINA GRADA SUBOTICE**  
**Broj: I-00-022-102/2021**  
**Dana: 01.04.2021.god.**  
**S u b o t i c a**  
**Trg slobode 1**

**Predsednik Skupštine grada Subotice**  
**Dr Balint Pastor, s.r.**  
**(Dr. Pásztor Bálint)**

Na osnovu člana 36. stav 3. i 4. Zakona o javnim preduzećima („Službeni glasnik RS“, br. 15/16 i 88/19), člana 33. stav 1. tačka 21) Statuta Grada Subotice („Službeni list Grada Subotice“, br. 27/19- prečišćeni tekst) i Odluke o sprovođenju javnog konkursa za izbor direktora Javnog komunalnog preduzeća „Suboticagas“ Subotica, Skupština grada Subotice objavljuje

**OGLAS****o javnom konkursu za izbor direktora  
Javnog komunalnog preduzeća „Suboticagas“  
Subotica**

Podaci o Javnom preduzeću:

Poslovno ime Javnog preduzeća glasi:

- Јавно комунално предузеће „Суботицагас“ Суботица
- Szabadkai Gázművek Kommunális Közvéllalat Szabadka
- Javno komunalno poduzeće „Suboticaplin“ Subotica.

Matični broj: 20114223

Poreski identifikacioni broj (PIB): 104200200

Sedište Javnog preduzeća je u Subotici, Jovana Mikića br. 58.

Pretežna delatnost Javnog preduzeća je: 3522 Distribucija gasovitih goriva gasovodom

Javno komunalno preduzeće osnovano je radi obavljanja delatnosti od opšteg interesa – komunalne delatnosti distribucije prirodnog gasa i snabdevanja prirodnim gasom potrošača na teritoriji Grada Subotice, koje su Odlukom o određivanju distribucije prirodnog gasa i snabdevanja prirodnim gasom potrošača na teritoriji opštine Subotica kao komunalne delatnosti („Službeni list Opštine Subotica“, br. 24/05) određene kao komunalne delatnosti.

Javni konkurs se sprovodi za izbor direktora Javnog preduzeća koji:

- 1) predstavlja i zastupa Javno preduzeće;
- 2) organizuje i rukovodi procesom rada;
- 3) vodi poslovanje Javnog preduzeća;
- 4) odgovara za zakonitost rada Javnog preduzeća;
- 5) predlaže dugoročni i srednjoročni plan poslovne strategije i razvoja i odgovoran je za njihovo sprovođenje;

- 6) predlaže godišnji, odnosno trogodišnji program poslovanja i odgovoran je za njegovo sprovođenje;
- 7) predlaže finansijske izveštaje;
- 8) izvršava odluke Nadzornog odbora;
- 9) bira izvršne direktore;
- 10) bira predstavnike Javnog preduzeća u skupštini društva kapitala čiji je jedini vlasnik Javno preduzeće;
- 11) zaključuje ugovore o radu sa izvršnim direktorima, u skladu sa zakonom kojim se uređuju radni odnosi;
- 12) donosi akt o sistematizaciji;
- 13) vrši druge poslove određene zakonom, osnivačkim aktom i statutom Javnog preduzeća.

Direktor se imenuje na period od četiri godine.

Uslovi za imenovanje direktora Javnog preduzeća su:

- 1) da je punoletno i poslovno sposobno,
- 2) da ima stečeno visoko obrazovanje na osnovnim studijama u trajanju od najmanje četiri godine, odnosno na osnovnim akademskim studijama u obimu od najmanje 240 ESPB bodova, master akademskim studijama, master strukovnim studijama, specijalističkim akademskim studijama ili specijalističkim strukovnim studijama,
- 3) da ima najmanje pet godina radnog iskustva na poslovima za koje se zahteva visoko obrazovanje iz tačke 2),
- 4) da ima najmanje tri godine radnog iskustva na poslovima koji su povezani sa poslovima Javnog preduzeća,
- 5) da poznaje oblast korporativnog upravljanja,
- 6) da ima radno iskustvo u organizovanju rada i vođenju poslova,
- 7) da nije član organa političke stranke, odnosno da mu je određeno mirovanje u vršenju funkcije u organu političke stranke,
- 8) da nije osuđivano na kaznu zatvora od najmanje šest meseci,
- 9) da mu nisu izrečene mere bezbednosti u skladu sa zakonom kojim se uređuju krivična dela, i to:
  - (1) obavezno psihijatrijsko lečenje i čuvanje u zdravstvenoj ustanovi;
  - (2) obavezno psihijatrijsko lečenje na slobodi;
  - (3) obavezno lečenje narkomana;
  - (4) obavezno lečenje alkoholičara;
  - (5) zabrana vršenja poziva, delatnosti i dužnosti.

Mesto rada: Subotica, Jovana Mikića br. 58.

Stručna osposobljenost, znanja i veštine kandidata za imenovanje direktora Javnog preduzeća ocenjuju se uvidom u podatke iz prijave i dokaze

podnete uz prijavu na javni konkurs, pisanom i usmenom proverom, odnosno na drugi odgovarajući način shodno potrebama rada Javnog preduzeća, u skladu sa zakonom kojim se uređuje pravni položaj javnih preduzeća i Uredbom o merilima za imenovanje direktora javnog preduzeća („Službeni glasnik RS“, br. 65/16).

Rok za podnošenje prijave je 30 dana od dana objavljivanja javnog konkursa u „Službenom glasniku Republike Srbije“.

Prijava na javni konkurs, sa ličnom i radnom biografijom i dokazima o ispunjenosti uslova, podnosi se Skupštini grada Subotice - Komisiji za sprovođenje konkursa za izbor direktora, na adresu: Subotica, Trg slobode 1, preporučenom pošiljkom ili lično, predajom u Gradskom uslužnom centru u prizemlju Gradske kuće u Subotici, Trg slobode 1, u zatvorenoj koverti sa naznakom: „Prijava na javni konkurs za imenovanje direktora Javnog komunalnog preduzeća „Suboticagas“ Subotica - NE OTVARATI“.

Dokazi koji se prilažu uz prijavu:

izvod iz matične knjige rođenih;

diploma o stečenom visokom obrazovanju;

isprava (potvrda ili drugi akt) kojom se dokazuje radno iskustvo u trajanju od najmanje pet godina na poslovima za koje se zahteva visoko obrazovanje;

isprava (potvrda ili drugi akt) kojom se dokazuje radno iskustvo u trajanju od najmanje tri godine na poslovima koji su povezani sa poslovima Javnog preduzeća;

isprava (sertifikat o završenom seminaru o korporativnom upravljanju ili uverenje institucije o položenom ispitu iz oblasti korporativnog upravljanja) kojom se dokazuje da kandidat poznaje oblast korporativnog upravljanja,

isprava (potvrda ili drugi akt) kojom se dokazuje da kandidat ima radno iskustvo u organizovanju rada i vođenju poslova,

izjava kandidata overena od strane nadležnog organa, da nije član organa ni jedne političke stranke, odnosno, ukoliko je kandidat član organa političke stranke, akt nadležnog organa političke stranke da je kandidatu određeno mirovanje u vršenju te funkcije;

dokaz da nije osuđivano na kaznu zatvora od najmanje šest meseci;

dokaz da mu nisu izrečene mere bezbednosti u skladu sa zakonom kojim se uređuju krivična dela i to:

(1) obavezno psihijatrijsko lečenje i

čuvanje u zdravstvenoj ustanovi;

(2) obavezno psihijatrijsko lečenje na slobodi;

(3) obavezno lečenje narkomana;

(4) obavezno lečenje alkoholičara;

(5) zabrana vršenja poziva, delatnosti i dužnosti.

Svi dokazi prilažu se u originalu ili fotokopiji overenoj kod nadležnog organa.

Neblagovremene, nerazumljive i prijave uz koje nisu priloženi svi potrebni dokazi, Komisija za sprovođenje konkursa za izbor direktora će odbaciti zaključkom protiv koga nije dopuštena posebna žalba.

Oglas o javnom konkursu objavljuje se u „Službenom glasniku Republike Srbije“, „Službenom listu Grada Subotice“, u dnevnom listu „Danas“ i na zvaničnoj internet prezentaciji Grada Subotice [www.subotica.rs](http://www.subotica.rs).

Lice zaduženo za davanje obaveštenja o javnom konkursu je Đula Ladocki, dipl. pravnik, Sekretar Skupštine grada Subotice, telefon: 024/ 626-969.

Na osnovu člana 38. stav 2. Zakona o javnim preduzećima („Službeni glasnik RS“, br. 15/16 i 88/19) i člana 33. stav 1. tačka 21) Statuta Grada Subotice („Službeni list Grada Subotice“, br. 27/19- prečišćeni tekst),

Skupština grada Subotice, na 8. sednici održanoj dana 01. aprila 2021. godine, donela je

### **O D L U K U**

#### **o sprovođenju javnog konkursa za izbor direktora Javnog komunalnog preduzeća „Vodovod i kanalizacija“ Subotica**

#### **I**

Donosi se Odluka o sprovođenju javnog konkursa za izbor direktora Javnog komunalnog preduzeća „Vodovod i kanalizacija“ Subotica.

#### **II**

Javni konkurs iz tačke I ove odluke sprovedeće se na osnovu oglasa čiji tekst je sastavni deo ove odluke.

#### **III**

Javni konkurs za izbor direktora Javnog komunalnog preduzeća „Vodovod i kanalizacija“ Subotica sprovodi Komisija za sprovođenje konkursa za izbor direktora obrazovana Rešenjem Skupštine grada Subotice broj I-00-021-170/2016 od 20. oktobra 2016. godine.

#### **IV**

Ovu odluku objaviti u „Službenom listu Grada Subotice“.

**Republika Srbija**  
**Autonomna Pokrajina Vojvodina**  
**Grad Subotica**  
**SKUPŠTINA GRADA SUBOTICE**  
**Broj: I-00-022-103/2021**  
**Dana: 01.04.2021.god.**  
**S u b o t i c a**

**Trg slobode 1**

**Predsednik Skupštine grada Subotice**  
**Dr Balint Pastor, s.r.**  
**(Dr. Pásztor Bálint)**

Na osnovu člana 36. stav 3. i 4. Zakona o javnim preduzećima („Službeni glasnik RS“, br. 15/16 i 88/19), člana 33. stav 1. tačka 21) Statuta Grada Subotice („Službeni list Grada Subotice“, br. 27/19- prečišćeni tekst) i Odluke o sprovođenju javnog konkursa za izbor direktora Javnog komunalnog preduzeća „Vodovod i kanalizacija“ Subotica, Skupština grada Subotice objavljuje

### **OGLAS**

#### **o javnom konkursu za izbor direktora Javnog komunalnog preduzeća „Vodovod i kanalizacija“ Subotica**

Podaci o Javnom preduzeću:

Poslovno ime Javnog preduzeća glasi:

- Јавно комунално предузеће „Водовод и канализација“ Суботица
- Vízművek és Csatornázási Kommunális Közvéllalat Szabadka
- Javno komunalno poduzeće „Vodovod i kanalizacija“ Subotica.

Matični broj: 08065195

Poreski identifikacioni broj (PIB): 100838486

Sedište Javnog preduzeća je u Subotici, Trg Lazara Nešića 9/a.

Pretežna delatnost Javnog preduzeća je: 3600 Sakupljanje, prečišćavanje i distribucija vode.

Javno komunalno preduzeće osnovano je radi obavljanja delatnosti od opšteg interesa – komunalne delatnosti snabdevanje vodom za piće i prečišćavanje i odvođenje atmosferskih i otpadnih voda na teritoriji Grada Subotice, u skladu sa zakonom i odlukom kojom se uređuju ove komunalne delatnosti.

Javni konkurs se sprovodi za izbor direktora Javnog preduzeća koji:

- 1) predstavlja i zastupa Javno preduzeće;
- 2) organizuje i rukovodi procesom rada;
- 3) vodi poslovanje Javnog preduzeća;
- 4) odgovara za zakonitost rada Javnog preduzeća;
- 5) predlaže dugoročni i srednjoročni plan poslovne strategije i razvoja i odgovoran je za njihovo sprovođenje;
- 6) predlaže godišnji, odnosno trogodišnji program poslovanja i odgovoran je za njegovo sprovođenje;
- 7) predlaže finansijske izveštaje;
- 8) izvršava odluke Nadzornog odbora;
- 9) bira izvršne direktore;
- 10) bira predstavnike Javnog preduzeća u skupštini društva kapitala čiji je jedini vlasnik Javno preduzeće;
- 11) zaključuje ugovore o radu sa izvršnim direktorima, u skladu sa zakonom kojim se uređuju radni odnosi;
- 12) donosi akt o sistematizaciji;
- 13) vrši druge poslove određene zakonom, osnivačkim aktom i statutom Javnog preduzeća.



Direktor se imenuje na period od četiri godine.

Uslovi za imenovanje direktora Javnog preduzeća su:

- 1) da je punoletno i poslovno sposobno,
- 2) da ima stečeno visoko obrazovanje na osnovnim studijama u trajanju od najmanje četiri godine, odnosno na osnovnim akademskim studijama u obimu od najmanje 240 ESPB bodova, master akademskim studijama, master strukovnim studijama, specijalističkim akademskim studijama ili specijalističkim strukovnim studijama,
- 3) da ima najmanje pet godina radnog iskustva na poslovima za koje se zahteva visoko obrazovanje iz tačke 2),
- 4) da ima najmanje tri godine radnog iskustva na poslovima koji su povezani sa poslovima Javnog preduzeća,
- 5) da poznaje oblast korporativnog upravljanja,
- 6) da ima radno iskustvo u organizovanju rada i vođenju poslova,
- 7) da nije član organa političke stranke, odnosno da mu je određeno mirovanje u vršenju funkcije u organu političke stranke,
- 8) da nije osuđivano na kaznu zatvora od najmanje šest meseci,
- 9) da mu nisu izrečene mere bezbednosti u skladu sa zakonom kojim se uređuju krivična dela, i to:
  - (1) obavezno psihijatrijsko lečenje i čuvanje u zdravstvenoj ustanovi;
  - (2) obavezno psihijatrijsko lečenje na slobodi;
  - (3) obavezno lečenje narkomana;
  - (4) obavezno lečenje alkoholičara;
  - (5) zabrana vršenja poziva, delatnosti i dužnosti.

Mesto rada: Subotica, Trg Lazara Nešića 9/a.

Stručna osposobljenost, znanja i veštine kandidata za imenovanje direktora Javnog preduzeća ocenjuju se uvidom u podatke iz prijave i dokaze podnete uz prijavu na javni konkurs, pisanom i usmenom proverom, odnosno na drugi odgovarajući način shodno potrebama rada Javnog preduzeća, u skladu sa zakonom kojim se uređuje pravni položaj javnih preduzeća i Uredbom o merilima za imenovanje direktora javnog preduzeća („Službeni glasnik RS“, br. 65/16).

Rok za podnošenje prijave je 30 dana od dana objavljivanja javnog konkursa u „Službenom glasniku Republike Srbije“.

Prijava na javni konkurs, sa ličnom i radnom biografijom i sa dokazima o ispunjenosti uslova, podnosi se Skupštini grada Subotice - Komisiji za sprovođenje konkursa za izbor direktora, na adresu: Subotica, Trg slobode 1, preporučenom pošiljkom ili lično, predajom u Gradskom uslužnom centru u

prizemlju Gradske kuće u Subotici, Trg slobode 1, u zatvorenoj koverti sa naznakom: „Prijava na javni konkurs za imenovanje direktora Javnog komunalnog preduzeća „Vodovod i kanalizacija“ Subotica - NE OTVARATI“.

Dokazi koji se prilažu uz prijavu:

izvod iz matične knjige rođenih;

diploma o stečenom visokom obrazovanju;

isprava (potvrda ili drugi akt) kojom se dokazuje radno iskustvo u trajanju od najmanje pet godina na poslovima za koje se zahteva visoko obrazovanje;

isprava (potvrda ili drugi akt) kojom se dokazuje radno iskustvo u trajanju od najmanje tri godine na poslovima koji su povezani sa poslovima Javnog preduzeća;

isprava (sertifikat o završenom seminaru o korporativnom upravljanju ili uverenje institucije o položenom ispitu iz oblasti korporativnog upravljanja) kojom se dokazuje da kandidat poznaje oblast korporativnog upravljanja,

isprava (potvrda ili drugi akt) kojom se dokazuje da kandidat ima radno iskustvo u organizovanju rada i vođenju poslova,

izjava kandidata overena od strane nadležnog organa, da nije član organa ni jedne političke stranke, odnosno ukoliko je kandidat član organa političke stranke, akt nadležnog organa političke stranke da je kandidatu određeno mirovanje u vršenju te funkcije;

dokaz da nije osuđivano na kaznu zatvora od najmanje šest meseci;

dokaz da mu nisu izrečene mere bezbednosti u skladu sa zakonom kojim se uređuju krivična dela i to:

(1) obavezno psihijatrijsko lečenje i čuvanje u zdravstvenoj ustanovi;

(2) obavezno psihijatrijsko lečenje na slobodi;

(3) obavezno lečenje narkomana;

(4) obavezno lečenje alkoholičara;

(5) zabrana vršenja poziva, delatnosti i dužnosti.

Svi dokazi prilažu se u originalu ili fotokopiji overenog kod nadležnog organa.

Neblagovremene, nerazumljive i prijave uz koje nisu priloženi svi potrebni dokazi, Komisija za sprovođenje konkursa za izbor direktora će odbaciti zaključkom protiv koga nije dopuštena posebna žalba.

Oglas o javnom konkursu objavljuje se u „Službenom glasniku Republike Srbije“, „Službenom listu Grada Subotice“, u dnevnom listu „Danas“ i na zvaničnoj internet prezentaciji Grada Subotice [www.subotica.rs](http://www.subotica.rs).

Lice zaduženo za davanje obaveštenja o javnom konkursu je Đula Ladocki, dipl. pravnik, Sekretar Skupštine grada Subotice, telefon: 024/ 626-969.

Na osnovu člana 38. stav 2. Zakona o javnim preduzećima („Službeni glasnik RS“, br. 15/16 i 88/19) i člana 33. stav 1. tačka 21) Statuta Grada Subotice („Službeni list Grada Subotice“, br. 27/19- prečišćeni tekst),

Skupština grada Subotice, na 8. sednici održanoj dana 01. aprila 2021. godine, donela je

## O D L U K U

### o sprovođenju javnog konkursa za izbor direktora Javnog preduzeća „Palić-Ludaš“ Palić

#### I

Donosi se Odluka o sprovođenju javnog konkursa za izbor direktora Javnog preduzeća „Palić-Ludaš“ Palić.

#### II

Javni konkurs iz tačke I ove odluke sprovede se na osnovu oglasa čiji tekst je sastavni deo ove odluke.

#### III

Javni konkurs za izbor direktora Javnog preduzeća „Palić-Ludaš“ Palić sprovodi Komisija za sprovođenje konkursa za izbor direktora obrazovana Rešenjem Skupštine grada Subotice broj I-00-021-170/2016 od 20. oktobra 2016. godine.

#### IV

Ovu odluku objaviti u „Službenom listu Grada Subotice“.

**Republika Srbija**  
**Autonomna Pokrajina Vojvodina**  
**Grad Subotica**  
**SKUPŠTINA GRADA SUBOTICE**  
**Broj: I-00-022-104/2021**  
**Dana: 01.04.2021.god.**  
**S u b o t i c a**  
**Trg slobode 1**

**Predsednik Skupštine grada Subotice**  
**Dr Balint Pastor, s.r.**  
**(Dr. Pásztor Bálint)**

Na osnovu člana 36. stav 3. i 4. Zakona o javnim preduzećima („Službeni glasnik RS“, br. 15/16 i 88/19), člana 33. stav 1. tačka 21) Statuta Grada Subotice („Službeni list Grada Subotice“, br. 27/19- prečišćeni tekst) i Odluke o sprovođenju javnog konkursa za izbor direktora Javnog preduzeća „Palić-Ludaš“ Palić, Skupština grada Subotice objavljuje

## O G L A S

### o javnom konkursu za izbor direktora Javnog preduzeća „Palić-Ludaš“ Palić

Podaci o Javnom preduzeću:

Poslovno ime Javnog preduzeća glasi:

- Јавно предузеће „Палић-Лудаш“ Палић
- Palics-Ludas Közvállalat Palics
- Javno poduzeće „Palić-Ludaš“ Palić.

Matični broj: 08594953

Poreski identifikacioni broj (PIB): 100959253

Sedište Javnog preduzeća je na Paliću,

Kanjiški put br. 17a.

Pretežna delatnost Javnog preduzeća je: 9103 Zaštita i održavanje nepokretnih kulturnih dobara, kulturno-istorijskih lokacija, zgrada i sličnih turističkih spomenika.

Javno preduzeće osnovano je radi obavljanja delatnosti od opšteg interesa – upravljanja zaštićenim područjima, u skladu sa aktima o zaštiti, donetih na osnovu zakona kojim se reguliše zaštita prirode, a kojima je Javno preduzeće određeno za upravljača.

Javni konkurs se sprovodi za izbor direktora Javnog preduzeća koji:

- 1) predstavlja i zastupa Javno preduzeće;
- 2) organizuje i rukovodi procesom rada;
- 3) vodi poslovanje Javnog preduzeća;
- 4) odgovara za zakonitost rada Javnog preduzeća;
- 5) predlaže dugoročni i srednjoročni plan poslovne strategije i razvoja i odgovoran je za njihovo sprovođenje;
- 6) predlaže godišnji, odnosno trogodišnji program poslovanja i odgovoran je za njegovo sprovođenje;
- 7) predlaže finansijske izveštaje;
- 8) izvršava odluke Nadzornog odbora;
- 9) bira izvršne direktore;
- 10) bira predstavnike Javnog preduzeća u skupštini društva kapitala čiji je jedini vlasnik Javno preduzeće;
- 11) zaključuje ugovore o radu sa izvršnim direktorima, u skladu sa zakonom kojim se uređuju radni odnosi;
- 12) donosi akt o sistematizaciji;
- 13) vrši druge poslove određene zakonom, osnivačkim aktom i statutom Javnog preduzeća.

Direktor se imenuje na period od četiri godine.

Uslovi za imenovanje direktora Javnog preduzeća su:

- 1) da je punoletno i poslovno sposobno,
- 2) da ima stečeno visoko obrazovanje na osnovnim studijama u trajanju od najmanje četiri godine, odnosno na osnovnim akademskim studijama u obimu od najmanje 240 ESPB bodova, master akademskim studijama, master strukovnim studijama, specijalističkim akademskim studijama ili specijalističkim strukovnim studijama,
- 3) da ima najmanje pet godina radnog iskustva na poslovima za koje se zahteva visoko obrazovanje iz tačke 2),
- 4) da ima najmanje tri godine radnog iskustva na poslovima koji su povezani sa poslovima Javnog preduzeća,
- 5) da poznaje oblast korporativnog upravljanja,

- 6) da ima radno iskustvo u organizovanju rada i vođenju poslova,
- 7) da nije član organa političke stranke, odnosno da mu je određeno mirovanje u vršenju funkcije u organu političke stranke,
- 8) da nije osuđivano na kaznu zatvora od najmanje šest meseci,
- 9) da mu nisu izrečene mere bezbednosti u skladu sa zakonom kojim se uređuju krivična dela, i to:
  - (1) obavezno psihijatrijsko lečenje i čuvanje u zdravstvenoj ustanovi;
  - (2) obavezno psihijatrijsko lečenje na slobodi;
  - (3) obavezno lečenje narkomana;
  - (4) obavezno lečenje alkoholičara;
  - (5) zabrana vršenja poziva, delatnosti i dužnosti.

Mesto rada: Palić, Kanjiški put br. 17a.

Stručna osposobljenost, znanja i veštine kandidata za imenovanje direktora Javnog preduzeća ocenjuju se uvidom u podatke iz prijave i dokaze podnete uz prijavu na javni konkurs, pisanom i usmenom proverom, odnosno na drugi odgovarajući način shodno potrebama rada Javnog preduzeća, u skladu sa zakonom kojim se uređuje pravni položaj javnih preduzeća i Uredbom o merilima za imenovanje direktora javnog preduzeća („Službeni glasnik RS“, br. 65/16).

Rok za podnošenje prijave je 30 dana od dana objavljivanja javnog konkursa u „Službenom glasniku Republike Srbije“.

Prijava na javni konkurs, sa ličnom i radnom biografijom i sa dokazima o ispunjenosti uslova, podnosi se Skupštini grada Subotice - Komisiji za sprovođenje konkursa za izbor direktora, na adresu: Subotica, Trg slobode 1, preporučenom pošiljkom ili lično, predajom u Gradskom uslužnom centru u prizemlju Gradske kuće u Subotici, Trg slobode 1, u zatvorenoj koverti sa naznakom: „Prijava na javni konkurs za imenovanje direktora Javnog preduzeća „Palić-Ludaš“ Palić - NE OTVARATI“.

Dokazi koji se prilažu uz prijavu:

- izvod iz matične knjige rođenih;
- diploma o stečenom visokom obrazovanju;
- isprava (potvrda ili drugi akt) kojom se dokazuje radno iskustvo u trajanju od najmanje pet godina na poslovima za koje se zahteva visoko obrazovanje;
- isprava (potvrda ili drugi akt) kojom se dokazuje radno iskustvo u trajanju od najmanje tri godine na poslovima koji su povezani sa poslovima Javnog preduzeća;
- isprava (sertifikat o završenom seminaru o korporativnom upravljanju ili uverenje institucije o položenom ispitu iz oblasti korporativnog upravljanja) kojom se dokazuje da kandidat poznaje oblast korporativnog upravljanja,

isprava (potvrda ili drugi akt) kojom se dokazuje da kandidat ima radno iskustvo u organizovanju rada i vođenju poslova, izjava kandidata overena od strane nadležnog organa, da nije član organa ni jedne političke stranke, odnosno ukoliko je kandidat član organa političke stranke, akt nadležnog organa političke stranke da je kandidatu određeno mirovanje u vršenju te funkcije;

dokaz da nije osuđivano na kaznu zatvora od najmanje šest meseci;

dokaz da mu nisu izrečene mere bezbednosti u skladu sa zakonom kojim se uređuju krivična dela i to:

- (1) obavezno psihijatrijsko lečenje i čuvanje u zdravstvenoj ustanovi;
- (2) obavezno psihijatrijsko lečenje na slobodi;
- (3) obavezno lečenje narkomana;
- (4) obavezno lečenje alkoholičara;
- (5) zabrana vršenja poziva, delatnosti i dužnosti.

Svi dokazi prilažu se u originalu ili fotokopiji overenoj kod nadležnog organa.

Neblagovremene, nerazumljive i prijave uz koje nisu priloženi svi potrebni dokazi, Komisija za sprovođenje konkursa za izbor direktora će odbaciti zaključkom protiv koga nije dopuštena posebna žalba.

Oglas o javnom konkursu objavljuje se u „Službenom glasniku Republike Srbije“, „Službenom listu Grada Subotice“, u dnevnom listu „Danas“ i na zvaničnoj internet prezentaciji Grada Subotice [www.subotica.rs](http://www.subotica.rs).

Lice zaduženo za davanje obaveštenja o javnom konkursu je Đula Ladocki, dipl. pravnik, Sekretar Skupštine grada Subotice, telefon: 024/ 626-969.

Na osnovu člana 38. stav 2. Zakona o javnim preduzećima („Službeni glasnik RS“, br. 15/16 i 88/19) i člana 33. stav 1. tačka 21) Statuta Grada Subotice („Službeni list Grada Subotice“, br. 27/19- prečišćeni tekst),

Skupština grada Subotice, na 8. sednici održanoj dana 01. aprila 2021. godine, donela je

## O D L U K U

### o sprovođenju javnog konkursa za izbor direktora „Javnog preduzeća za upravljanje putevima, urbanističko planiranje i stanovanje“ Subotica

#### I

Donosi se Odluka o sprovođenju javnog konkursa za izbor direktora „Javnog preduzeća za upravljanje putevima, urbanističko planiranje i stanovanje“ Subotica.

**II**

Javni konkurs iz tačke I ove odluke sprovede se na osnovu oglasa čiji tekst je sastavni deo ove odluke.

**III**

Javni konkurs za izbor direktora „Javnog preduzeća za upravljanje putevima, urbanističko planiranje i stanovanje“ Subotica sprovodi Komisija za sprovođenje konkursa za izbor direktora obrazovana Rešenjem Skupštine grada Subotice broj I-00-021-170/2016 od 20. oktobra 2016. godine.

**IV**

Ovu odluku objaviti u „Službenom listu Grada Subotice“.

**Republika Srbija**  
**Autonomna Pokrajina Vojvodina**  
**Grad Subotica**  
**SKUPŠTINA GRADA SUBOTICE**

**Broj: I-00-022-105/2021**

**Dana: 01.04.2021.god.**

**S u b o t i c a**

**Trg slobode 1**

**Predsednik Skupštine grada Subotice**

**Dr Balint Pastor, s.r.**

**(Dr. Pásztor Bálint)**

Na osnovu člana 36. stav 3. i 4. Zakona o javnim preduzećima („Službeni glasnik RS“, br. 15/16 i 88/19), člana 33. stav 1. tačka 21) Statuta Grada Subotice („Službeni list Grada Subotice“, br. 27/19- prečišćeni tekst) i Odluke o sprovođenju javnog konkursa za izbor direktora „Javnog preduzeća za upravljanje putevima, urbanističko planiranje i stanovanje“ Subotica, Skupština grada Subotice objavljuje

**OGLAS**

**o javnom konkursu za izbor direktora  
 „Javnog preduzeća za upravljanje putevima,  
 urbanističko planiranje i stanovanje“ Subotica**

Podaci o Javnom preduzeću:

Poslovno ime Javnog preduzeća glasi:

- „Јавно предузеће за управљање путевима, урбанистичко планирање и становање“ Суботица
- „Јавно предузеће за gospodarenje cestama, urbanističko planiranje i stanovanje“ Subotica
- Útfenntartó, Várostervezési és Lakásüzemeltetési Közvállalat, Szabadka.

Matični broj: 20064030

Poreski identifikacioni broj (PIB): 103967584

Sedište Javnog preduzeća je u Subotici, Trg Republike 16.

Pretežna delatnost Javnog preduzeća je: 7111 Arhitektonska delatnost.

Javno preduzeće osnovano je radi obavljanja delatnosti od opšteg interesa na teritoriji Grada Subotice, a povereni su mu poslovi vezani za:

- organizovanje održavanja komunalnih dobara u opštoj upotrebi, komunalnih objekata i urbane opreme;

- obezbeđivanje javnog osvetljenja;

- upravljanje lokalnim putevima na teritoriji Grada Subotice;

- arhitektonske i inženjerske delatnosti i tehničko savetovanje;

- pružanje arhitektonskih i inženjerskih usluga, projektovanje, izradu planova, nadzor, premeravanje, kartografija i slično;

- izrada koncepta, nacrtu planskih dokumenata, prostornih planova za potrebe Grada i izrada dokumenata za sprovođenje ovih planova u skladu sa zakonom;

- izrada studija za potrebe izrade urbanističkih i prostornih planova;

- izrada pravila građenja i drugih uslova za potrebe Grada na osnovu prostornih planova, radi izdavanja lokacijskih uslova;

- izrada tehničke dokumentacije za potrebe Grada i za potrebe direktnih i indirektnih korisnika budžetskih sredstava;

- drugi stručni i administrativno-tehnički poslovi vezani za poslove arhitektonske i inženjerske delatnosti i tehničkog savetovanja;

- izrada koncepta, nacrtu i planskog dokumenta urbanističkih planova za potrebe Grada;

- izrada urbanističko-tehničkih dokumenata u cilju sprovođenja urbanističkih planova za potrebe Grada;

- izrada urbanističkih i drugih uslova za potrebe Grada radi izdavanja lokacijskih uslova;

- drugi stručni i administrativno-tehnički poslovi vezani za urbanističko planiranje koji su od značaja za Grad;

- prikupljanje, sređivanje, obrada, čuvanje i publikacija podataka od značaja za uređenje prostora i naselja;

- drugi stručni i administrativno-tehnički poslovi vezani za arhitektonske i inženjerske delatnosti i tehničko savetovanje koji su od značaja za rad Grada.

Javni konkurs se sprovodi za izbor direktora Javnog preduzeća koji:

- 1) predstavlja i zastupa Javno preduzeće;
- 2) organizuje i rukovodi procesom rada;
- 3) vodi poslovanje Javnog preduzeća;
- 4) odgovara za zakonitost rada Javnog preduzeća;
- 5) predlaže dugoročni i srednjoročni plan poslovne strategije i razvoja i odgovoran je za njihovo sprovođenje;
- 6) predlaže godišnji, odnosno trogodišnji program poslovanja i odgovoran je za njegovo sprovođenje;
- 7) predlaže finansijske izveštaje;
- 8) izvršava odluke Nadzornog odbora;



- 9) bira izvršne direktore;
- 10) bira predstavnike Javnog preduzeća u skupštini društva kapitala čiji je jedini vlasnik Javno preduzeće;
- 11) zaključuje ugovore o radu sa izvršnim direktorima, u skladu sa zakonom kojim se uređuju radni odnosi;
- 12) donosi akt o sistematizaciji;
- 13) vrši druge poslove određene zakonom, osnivačkim aktom i statutom Javnog preduzeća.

Direktor se imenuje na period od četiri godine.

Uslovi za imenovanje direktora Javnog preduzeća su:

- 1) da je punoletno i poslovno sposobno,
- 2) da ima stečeno visoko obrazovanje na osnovnim studijama u trajanju od najmanje četiri godine, odnosno na osnovnim akademskim studijama u obimu od najmanje 240 ESPB bodova, master akademskim studijama, master strukovnim studijama, specijalističkim akademskim studijama ili specijalističkim strukovnim studijama,
- 3) da ima najmanje pet godina radnog iskustva na poslovima za koje se zahteva visoko obrazovanje iz tačke 2),
- 4) da ima najmanje tri godine radnog iskustva na poslovima koji su povezani sa poslovima Javnog preduzeća,
- 5) da poznaje oblast korporativnog upravljanja,
- 6) da ima radno iskustvo u organizovanju rada i vođenju poslova,
- 7) da nije član organa političke stranke, odnosno da mu je određeno mirovanje u vršenju funkcije u organu političke stranke,
- 8) da nije osuđivano na kaznu zatvora od najmanje šest meseci,
- 9) da mu nisu izrečene mere bezbednosti u skladu sa zakonom kojim se uređuju krivična dela, i to:
  - (1) obavezno psihijatrijsko lečenje i čuvanje u zdravstvenoj ustanovi;
  - (2) obavezno psihijatrijsko lečenje na slobodi;
  - (3) obavezno lečenje narkomana;
  - (4) obavezno lečenje alkoholičara;
  - (5) zabrana vršenja poziva, delatnosti i dužnosti.

Mesto rada: Subotica, Trg Republike 16.

Stručna osposobljenost, znanja i veštine kandidata za imenovanje direktora Javnog preduzeća ocenjuju se uvidom u podatke iz prijave i dokaze podnete uz prijavu na javni konkurs, pisanom i usmenom proverom, odnosno na drugi odgovarajući način shodno potrebama rada Javnog preduzeća, u skladu sa zakonom kojim se uređuje pravni položaj javnih preduzeća i Uredbom o merilima za imenovanje

direktora javnog preduzeća („Službeni glasnik RS“, br. 65/16).

Rok za podnošenje prijave je 30 dana od dana objavljivanja javnog konkursa u „Službenom glasniku Republike Srbije“.

Prijava na javni konkurs, sa ličnom i radnom biografijom i sa dokazima o ispunjenosti uslova, podnosi se Skupštini grada Subotice - Komisiji za sprovođenje konkursa za izbor direktora, na adresu: Subotica, Trg slobode 1, preporučenom pošiljkom ili lično, predajom u Gradskom uslužnom centru u prizemlju Gradske kuće u Subotici, Trg slobode 1, u zatvorenoj koverti sa naznakom: „Prijava na javni konkurs za imenovanje direktora „Javnog preduzeća za upravljanje putevima, urbanističko planiranje i stanovanje“ Subotica - NE OTVARATI“.

Dokazi koji se prilažu uz prijavu:

izvod iz matične knjige rođenih;

diploma o stečenom visokom obrazovanju;

isprava (potvrda ili drugi akt) kojom se dokazuje radno iskustvo u trajanju od najmanje pet godina na poslovima za koje se zahteva visoko obrazovanje;

isprava (potvrda ili drugi akt) kojom se dokazuje radno iskustvo u trajanju od najmanje tri godine na poslovima koji su povezani sa poslovima Javnog preduzeća;

isprava (sertifikat o završenom seminaru o korporativnom upravljanju ili uverenje institucije o položenom ispitu iz oblasti korporativnog upravljanja) kojom se dokazuje da kandidat poznaje oblast korporativnog upravljanja,

isprava (potvrda ili drugi akt) kojom se dokazuje da kandidat ima radno iskustvo u organizovanju rada i vođenju poslova,

izjava kandidata overena od strane nadležnog organa, da nije član organa ni jedne političke stranke, odnosno ukoliko je kandidat član organa političke stranke, akt nadležnog organa političke stranke da je kandidatu određeno mirovanje u vršenju te funkcije;

dokaz da nije osuđivano na kaznu zatvora od najmanje šest meseci;

dokaz da mu nisu izrečene mere bezbednosti u skladu sa zakonom kojim se uređuju krivična dela i to:

(1) obavezno psihijatrijsko lečenje i

čuvanje u zdravstvenoj ustanovi;

(2) obavezno psihijatrijsko lečenje na

slobodi;

(3) obavezno lečenje narkomana;

(4) obavezno lečenje alkoholičara;

(5) zabrana vršenja poziva, delatnosti i

dužnosti.

Svi dokazi prilažu se u originalu ili fotokopiji overenoj kod nadležnog organa.

Neblagovremene, nerazumljive i prijave uz koje nisu priloženi svi potrebni dokazi, Komisija za

sprovođenje konkursa za izbor direktora će odbaciti zaključkom protiv koga nije dopuštena posebna žalba.

Oglas o javnom konkursu objavljuje se u „Službenom glasniku Republike Srbije“, „Službenom listu Grada Subotice“, u dnevnom listu „Danas“ i na zvaničnoj internet prezentaciji Grada Subotice [www.subotica.rs](http://www.subotica.rs).

Lice zaduženo za davanje obaveštenja o javnom konkursu je Đula Ladocki, dipl. pravnik, Sekretar Skupštine grada Subotice, telefon: 024/ 626-969.

Na osnovu člana 69. stav 1. tačka 8) Zakona o javnim preduzećima („Službeni glasnik RS“, br. 15/16 i 88/19), člana 22. stav 1. tačka 6) Odluke o osnivanju Javnog komunalnog preduzeća „Suboticagas“ Subotica („Službeni list Grada Subotice“, br. 53/16) i člana 33. stav 1. tačka 9) Statuta Grada Subotice („Službeni list Grada Subotice“, br. 27/19-prečišćeni tekst),

Skupština grada Subotice, na 8. sednici održanoj dana 01. aprila 2021. godine, donela je

### REŠENJE

#### o davanju saglasnosti na Izveštaj o proceni imovine, obaveza i kapitala JKP „Suboticagas“ Subotica

##### Član 1.

Daje se saglasnost na Izveštaj o proceni imovine, obaveza i kapitala JKP „Suboticagas“ Subotica na dan 31.12.2019. godine, koji je usvojio Nadzorni odbor JKP „Suboticagas“ Subotica dana 17. marta 2021. godine, odlukom broj 117/2021.

##### Član 2.

Ovo rešenje objaviti u „Službenom listu Grada Subotice“.

Republika Srbija

Autonomna Pokrajina Vojvodina

Grad Subotica

SKUPŠTINA GRADA SUBOTICE

Broj: I-00-464-123/2021

Dana: 01.04.2021.god.

S u b o t i c a

Trg slobode 1

Predsednik Skupštine grada Subotice

Dr Balint Pastor, s.r.

(Dr. Pásztor Bálint)

Na osnovu člana 5. stav 3. Zakona o javnim preduzećima („Službeni glasnik RS“, br. 15/16 i 88/19) i člana 33. stav 1. tačka 9) Statuta Grada Subotice („Službeni list Grada Subotice“, br. 27/19-prečišćeni tekst),

Skupština grada Subotice, na 8. sednici održanoj dana 01. aprila 2021. godine, donela je

### ODLUKU

#### o izmenama Odluke o osnivanju Javnog komunalnog preduzeća „Suboticagas“ Subotica

##### Član 1.

U Odluci o osnivanju Javnog komunalnog preduzeća „Suboticagas“ Subotica („Službeni list Grada Subotice“, br. 53/16) član 9. menja se i glasi:

##### „Član 9.

Osnovni kapital Javnog preduzeća na dan 31. decembar 2019. godine iznosi 730.264.999,79 dinara i čini ga novčani kapital upisan i uplaćen u iznosu od 730.264.999,79 dinara.“

##### Član 2.

U članu 27. brišu se st. 4-6.

##### Član 3.

Ova odluka stupa na snagu osmog dana od dana objavljivanja u „Službenom listu Grada Subotice“.

Po stupanju na snagu ove odluke sačinice se prečišćen tekst Odluke o osnivanju Javnog komunalnog preduzeća „Suboticagas“ Subotica.

Republika Srbija

Autonomna Pokrajina Vojvodina

Grad Subotica

SKUPŠTINA GRADA SUBOTICE

Broj: I-00-022-106/2021

Dana: 01.04.2021.god.

S u b o t i c a

Trg slobode 1

Predsednik Skupštine grada Subotice

Dr Balint Pastor, s.r.

(Dr. Pásztor Bálint)

Na osnovu člana 33. stav 1. tačka 21. Statuta Grada Subotice („Službeni list Grada Subotice“, br. 27/19 – prečišćen tekst) kao i člana 4. stav 1. tačka 3. i člana 14. stav 1. tačka 2. i 3. Odluke o osnivanju turističke organizacije grada Subotice („Službeni list Grada Subotice“, br. 1/2010, 43/2010, 7/2014, 7/2015, 53/2016 i 57/2020)

Skupština grada Subotice, na 8. sednici održanoj dana 01. aprila 2021. godine, donela je

### REŠENJE

#### o davanju saglasnosti na Godišnji program rada Turističke organizacije grada Subotice sa planom promotivnih aktivnosti za 2021. godinu

##### I

Daje se saglasnost na Godišnji program rada Turističke organizacije grada Subotice sa planom promotivnih aktivnosti za 2021. godinu, koji je doneo Upravni odbor Turističke organizacije grada Subotice na 3. sednici održanoj dana 17.02.2021. godine.

**II**

Ovo Rešenje objaviti u „Službenom listu Grada Subotice“.

**Republika Srbija**  
**Autonomna Pokrajina Vojvodina**  
**Grad Subotica**  
**SKUPŠTINA GRADA SUBOTICE**  
**Broj: I-00-022-107/2021**  
**Dana: 01.04.2021.god.**  
**S u b o t i c a**  
**Trg slobode 1**  
**Predsednik Skupštine grada Subotice**  
**Dr Balint Pastor, s.r.**  
**(Dr. Pásztor Bálint)**

---

Na osnovu člana 33. stav 1. tačka 20) Statuta Grada Subotice ("Službeni list Grada Subotice", br. 27/19-prečišćen tekst) i člana 6. stav 4. Odluke o upotrebi imena, grba i zastave Grada Subotice ("Službeni list Grada Subotice", br. 62/11),

Skupština grada Subotice, na 8. sednici održanoj dana 01. aprila 2021. godine, donela je

**R E Š E N J E**

**o odbijanju molbe Zavoda za zdravstvenu zaštitu radnika „Zdravo Med Medigroup“ Subotica, da ime Grada Subotice koristi u svom poslovnom imenu**

**I**

Molba zdravstvene ustanove Zavod za zdravstvenu zaštitu radnika „Zdravo Med Medigroup“ Subotica, da ime Grada Subotice, koristi u svom poslovnom imenu se odbija.

**II**

Ovo rešenje objaviti u "Službenom listu Grada Subotice".

**Republika Srbija**  
**Autonomna Pokrajina Vojvodina**  
**Grad Subotica**  
**SKUPŠTINA GRADA SUBOTICE**  
**Broj: I-00-031-99/2021**  
**Dana: 01.04.2021.god.**  
**S u b o t i c a**  
**Trg slobode 1**  
**Predsednik Skupštine grada Subotice**  
**Dr Balint Pastor, s.r.**  
**(Dr. Pásztor Bálint)**

---

Na osnovu člana 13. stav 1. i 4. Zakona o podsticajima u poljoprivredi i ruralnom razvoju („Službeni glasnik RS“, broj 10/13, 142/14, 103/15 i 101/16), i člana 33. stav 1. tačka 4. Statuta Grada Subotice („Službeni list Grada Subotica“, br. 27/19 – prečišćen tekst), i Rešenja o davanju prethodne saglasnosti na Predlog programa mera podrške za sprovođenje poljoprivredne politike i politike ruralnog razvoja grada Subotice za 2021. godinu, Ministarstva poljoprivrede, šumarstva i vodoprivrede Republike Srbije broj: 320 – 00 – 02061/2021 – 09 od 11.03.2021. godine

Skupština grada Subotice, na 8. sednici održanoj dana 01. aprila 2021. godine, donela je

**R E Š E N J E**

**o donošenju Programa mera podrške za sprovođenje poljoprivredne politike i politike ruralnog razvoja Grada Subotice za 2021. godinu**

**I**

Donosi se Program mera podrške za sprovođenje poljoprivredne politike i politike ruralnog razvoja Grada Subotice za 2021. godinu.

**II**

Program mera podrške za sprovođenje poljoprivredne politike i politike ruralnog razvoja Grada Subotice za 2021. godinu je sastavni deo ovog rešenja.

**III**

Ovo rešenje objaviti u „Službenom listu grada Subotice“.

**Republika Srbija**

**Autonomna Pokrajina Vojvodina**

**Grad Subotica**

**SKUPŠTINA GRADA SUBOTICE**

**Broj: I-00-320-24/2021**

**Dana: 01.04.2021.god.**

**S u b o t i c a**

**Trg slobode 1**

**Predsednik Skupštine grada Subotice**

**Dr Balint Pastor, s.r.**

**(Dr. Pásztor Bálint)**

Obrazac 1

Na osnovu člana 13. Zakona o podsticajima u poljoprivredi i ruralnom razvoju („Sl. glasnik RS“, br. 10/13, 142/14, 103/15 i 101/16), člana 33. stav 1. tačka 4. Statuta Grada Subotice („Službeni list Grada Subotica“, br. 27/19 – prečišćen tekst), Odluke o budžetu Grada Subotice za 2021. godinu („Službeni list Grada Subotica“, br. 60/20) i Rešenja o davanju prethodne saglasnosti Ministarstva poljoprivrede, vodoprivrede i šumarstva, broj: od godine, Skupština grada Subotice, na sednici održanoj dana godine, d o  
n o s i

**PROGRAM PODRŠKE ZA SPROVOĐENJE POLJOPRIVREDNE POLITIKE I POLITIKE  
RURALNOG  
RAZVOJA ZA grad Suboticu za 2021. godinu**

**I. OPŠTE INFORMACIJE I TABELARNI PRIKAZ PLANIRANIH  
MERA Analiza postojećeg stanja**

**II.**

**Geografske i administrativne karakteristike:** Područje grada Subotica nalazi se na površini od 1.007,36 km<sup>2</sup> na severu Republike Srbije, uz granicu sa Republikom Mađarskom, na 46-05-55 severne geografske širine i 19-39-47 istočne geografske dužine. Prosečna nadmorska visina Subotice je 114 m, 40 m iznad nivoa Tise kod Kanjiže do 32 m iznad nivoa Dunava kod Baje. Pored Subotice prolazi međunarodni put E-75. Do graničnog prelaza Kelebija ima 10 km, a do Horgoša 30 km. Severno od Grada je plodna peščara s vinogradima i voćnjacima, a južno zemlja oranica. Danas na celokupnoj teritoriji grada (sa prigradskim naseljima) živi 141.554 stanovnika od čega je gradsko 68,74%, a 31,26% naseljava 19 ruralnih naselja. Prosečna gustina naseljenosti je 140 stanovnika/km<sup>2</sup>. Pored toga grad ima i 18 gradskih naselja, to znači da Grad Subotica ukupno ima 37 mesnih zajednica. To su: Gradska naselja: Aleksandrovo, Bajnat, Centar I, Centar II, Centar III, Dudova šuma, Gat, Ker, Kertvaroš, Makova semica, Mali Radanovac, Novi Grad, Mali Bajmok, Novo Selo, Peščara, Prozivka, Radanovac, Zorka i Željezničko naselje. Ruralne mesne zajednice: Bajmok, Bački Vinogradi, Bačko Dušanovo, Bikovo, Čantavir, Đurđin, Hajdukovo, Kelebija, Ljutovo, Mala Bosna, Mišićevo, Novi Žednik, Palić, Stari Žednik, Šupljak, Tavankut, Verušić i Višnjevac.

**Prirodni uslovi i životna sredina:** Grad Subotica se prostire na delovima dve biogeografske celine: Subotičke peščare i Bačke lesne zaravni (lesna zaravan Telečka). Subotička peščara se prostire severno od Subotice i predstavlja zatalasanu površinu sastavljenu od eolskog peska. Najveći deo je stabilizovan ozelenjavanjem, dok je na obradivim površinama izražen uticaj delovanja eolske erozije. Karakteriše je dinski reljef. Zbog velike sabirne površine peska i nepropustivog sloja alkalizovanog lesa, peščara se odlikuje prisustvom podzemne vode, čija blizina predstavlja veoma povoljnu karakteristiku. Navedene karakteristike stvaraju predeo sa specifičnim mozaičnim rasporedom različitih ekosistema na peskovitoj podlozi i velikom raznovrsnošću flore i faune. Bačka lesna zaravan predstavlja talasastu površinu koja obuhvata južni deo



teritorije Grada. Teren je u celosti izgrađen od lesa, koji je pri površini humificiran i predstavlja obradivo zemljište. Od zemljišta su zastupljeni plodni černoziem i livadske crnice. Od geomorfoloških elemenata preovlađuju brežuljci i interkolinske depresije, prisutne su i vrtače, a posebnu karakteristiku području daju dolovi, koji su uglavnom doline potoka: Čik, Krivaja i Kireš. Konfiguracija zemljišta je izrazito ravničarska sa mestimičnim pojavama malih brežuljaka. Klima Subotice pripada zoni umereno kontinentalne klime. Otvorenost ovog prostora prema severu i zapadu omogućava veći uticaj vazdušnih strujanja tako da dolazi do većih kolebanja temperature vazduha, padavina i vetrova. Jesen je toplija od proleća, a prelaz od zime ka letu je oštiji nego što je od leta ka zimi. Grad Subotica se prostire na 100.736,10 ha od čega se šume prostiru na 4.457,76 ha (po podatku JP „Vojvodinašume“) što iznosi 4,43% pošumljenosti teritorije. S druge strane, prema podacima Republičkog zavoda za statistiku prema popisu iz 2011. godine pod šumom na teritoriji grada Subotica je 3.728 ha, pri čemu je u državnoj svojini 3.689 ha, a u privatnoj 39 ha. Stvarno stanje pošumljenosti se ne zna obzirom da je Zakonom o šumama („Službeni glasnik RS“, broj: 30/2010 i 93/2012) propisano da se pod šumom podrazumevaju i površine veće od 5 ari obrasle šumskim drvećem u šta spadaju i zaštitni pojasevi,\*1. Inventura zaštitnih pojaseva i drugih površina većih od 5 ari obraslih šumskim drvećem na teritoriji Grada nije rađena. Međutim, ostaje činjenica da je stanje pošumljenosti teritorije Grada ispod 5%, a da bi se postigla optimalna šumovitost teritorije od 14,2% trebalo bi pošumiti još oko 10.000 ha. U Gradu Subotica severni deo zauzimaju delovi Subotičko-horgoške peščare, od Tavankuta do Horgoša. Najveći deo tog prostora obuhvataju subotičke šume, čiji južni obod okružuje Grad od severozapada do jugoistoka. Ove šume, nastale ljudskim radom u proteklih 150 godina u cilju vezivanja peska i sprečavanja dejstva eolske erozije, čine danas zaštitno zelenilo oko Subotice. Na ovaj pojas se nadovezuje zelenilo Palića sa Palićkim i Ludaškim jezerom i u nastavku Selevnjske pustare sa Selevnjskom šumom. Južni deo Grada obuhvata poljoprivredno zemljište sa malo zelenila u ataru gde je prirodna vegetacija opstala samo u fragmentima. Usled toga je krajnje ugrožena zajedno sa životinjskim vrstama, kojima obezbeđuje stanište. Područje Subotičke peščare je u dalekoj prošlosti dobrim delom bilo bez šumske vegetacije, izuzev uticajne zone Kereša i mikrolokaliteta sa visokim nivoom podzemnih voda gde je formirana autohtona šumska vegetacija (domaće topole, vrbe, hrast lužnjak, jasen). Od kraja XVIII veka pošumljavanjima sprovedenim radi smanjivanja eolske erozije formirana je šumska vegetacija u sadašnjem obliku. Pored domaćih vrsta, za pošumljavanje su korišteni bagrem i crni bor. Tokom vremena procenat domaćih vrsta je sve više smanjivan u šumskim kulturama, a preovladale su monokulture stranih vrsta: bagrem, hibridne topole, crni bor i koprivić. Većina šumskog fonda u našim šumama su sastojine veštačkog porekla, a glavne vrste su alohtone. Najviše je bagrema (*Robinia pseudoacacia*) sa 60,29%, zatim bora (*Pinus nigra*) 22,53%, euroameričke topole (*Populus euroamericana*) sa 8,65%, američkog jasena (*Fraxinus excelsior*) i koprivića (*Celtis australis*) sa 2,80% i ove vrste čine preko 90% šumskog fonda. Autohtone vrste, bela i crna topola sa 3,95% (*Populus alba* i *P. nigra*) i hrast lužnjak (*Quercus robur*) sa 1,78% čine manje od 10% površina pod šumama. Obnavljanje odnosno pošumljavanje na peščarskom staništu je kompleksan zadatak koji je zavisi od klimatskih uslova. Prirodno obnavljanje autohtonih vrsta je teško obzirom da se nivo podzemnih voda usled melioracija spustio toliko da ih pomladak i mlade sadnice ne mogu doseći. Prisutna je i pojava prirodne obnove unešenih stranih vrsta (bagrem, koprivić, bor) što ukazuje na promenu stanišnih uslova i doprinosi ublažavanju oštih klimatskih faktora na pesku. Šumovitost područja se održava na približnom nivou od 4.500 ha poslednjih nekoliko uređajnih razdoblja (4.457,76 ha po poslednjem premeru iz 2000. godine). Sa aspekta zaštite prirodnih izvornih vrednosti ove uglavnom monokulture ne poseduju karakteristike šumskih ekosistema i ne doprinose očuvanju biodiverziteta. Ove šume su zaštitnog tipa, njihova proizvodna funkcija je sekundarna, tako da se planirana zaštita može uklopiti u održivi oblik korišćenja šumskog resursa i razvijanje ekoloških funkcija. Raspored ovih vrednih površina je takođe neodgovarajući, jer su grupisane uglavnom u severnom delu Grada. U južnom delu preovladavaju otvorene poljoprivredne površine sa premalo potrebnih struktura koje doprinose kvalitetu životne sredine kao što su: razni zaštitni pojasevi, živice, remize, ekološki koridori, itd.

#### Stanje i trendovi u ruralnom području

**Demografske karakteristike i trendovi:** Na osnovu podataka iz popisa stanovništva, domaćinstava i stanova 2011. godine, Grad Subotica je imao 141.554 stanovnika. Usled negativnog prirodnog priraštaja i sve učestalijih migracija stanovništva, broj stanovnika je u konstantnom opadanju. Na osnovu procene Republičkog zavoda za statistiku broj stanovnika Grada Subotice na dan 30.06.2019. godine je iznosio 136.475 stanovnika. Zvanični rezultati popisa stanovništva iz 2011. godine prikazuju sledeću disperziju prema mestu stanovanja na teritoriji grada Subotice: od ukupnog broja stanovnika 141.554 u gradskim mesnim zajednicama živelo je 98.434 stanovnika, a u prigradskim mesnim zajednicama je živelo 43.120

stanovnika, a prema Proceni za 2017. godinu u gradskim mesnim zajednicama živi 103.694, a u prigradskim mesnim zajednicama živi 34.059 stanovnika. Kretanje ukupnog broja stanovništva opštine Subotica do 1981. godine beleži tendenciju rasta, a od 1981. godine do poslednjeg popisa 2011. godine uočena je negativna tendencija. Razvoj stanovništva Subotice karakteriše tri globalna demografska procesa: (1) ukupna depopulacija (pad broja stanovnika); (2) prirodna depopulacija (broj umrlih stanovnika prevazilazi broj živorođene dece) i (3) demografsko starenje. Tokom 90-tih godina došlo je do brojnih društveno-ekonomskih i političkih promena koji su uticali na kretanje broja stanovnika. Najveći uticaj na demografske promene imala su velika migraciona kretanja koja su doprinela prilivu izbeglih i raseljenih lica u Suboticu, s jedne strane, dok je ekonomska i politička nestabilnost doprinela povećanom odlasku u inostranstvo, s druge strane. Složen bilans ovih kretanja samo je jedna komponenta ukupne dinamike, a u sadejstvu sa prirodnim kretanjem koje karakteriše nastavak biološke depopulacije, te urušavanje celokupne privrede i loše sprovedeni procesi privatizacije, doveli su do smanjenja broja stanovnika. Prema podacima Popisa stanovništva 2011. godine, radni kontingent grada Subotice (starosna grupa uzrasta od 15 do 64 godine) je iznosio 97.448 osoba, odnosno 68,84% od ukupnog broja stanovnika, dok je prosečna starost stanovništva iznosila 41,9 godina. U 2012. godini, dolazi do smanjenja broja radnog kontingenta grada Subotice usled negativnog prirodnog priraštaja. Ukupan broj radno sposobnog stanovništva je iznosio 96.844 osoba, odnosno 68,76%, a prosečna starost je ostala nepromenjena. U 2013. godini, nastavlja se smanjenje broja radno sposobnog stanovništva te je radni kontingent iznosio 68,52% od ukupnog broja stanovnika, odnosno 96.080 osoba. Prosečna starost stanovnika je, u 2013. godini, iznosila 42,15 godina. Isti trend se nastavlja i u 2014. godini. Broj radno sposobnog stanovništva iznosio je 95.151 lica, odnosno 68,15% od ukupnog broja stanovnika, dok je prosečna starost stanovništva nastavila sa rastom i iznosila je 42,3 godine. Tokom 2015. godine nastavlja se negativni trend u broju radnog kontingenta stanovništva i pada na brojku od 94.129 osoba. Tokom 2016. godine nastavlja se negativni trend u broju radnog kontingenta stanovništva i pada na brojku od 93.251 osoba, odnosno 67,4% od ukupnog broja stanovnika prosečna starost iznosi 42,6 godina. U 2017. godini radni kontingent stanovništva se smanjuje i iznosi 92.434 osoba, odnosno 67,1% od ukupnog broja stanovnika, a prosečna starost iznosi 42,8 godina. U 2019. godini radni kontingent stanovništva iznosi 90.590 osoba, odnosno 66,4% od ukupnog broja stanovnika, a prosečna starost iznosi 42,94 godina.

**Broj stanovnika prema mestu stanovanja na teritoriji grada Subotice (popis stanovništva iz 2011. godine)**

Gradske mesne zajednice	Br. stanovnika	Prigradske mesne zajednice	Br. stanovnika
Aleksandrovo	6.669	Bački Vinogradi	1.922
Bajnat	2.712	Bačko Dušanovo	627
Centar 1	3.032	Bajmok	7.414
Centar 2	3.137	Bikovo	1.188
Centar 3	4.157	Čantavir	6.591
Dudova Š	10.259	Đurđin	1.441
Gat	4.063	Hajdukovo	2.313
Ker	3.916	Kelebija	2.142
Kertvaroš	7.338	Ljutovo	1.067
Makova Sedmica	4.820	Mišićevo	377
Mali Bajmok	4.884	Mala Bosna	1.076
Mali Radanovac	4.617	Palić	6.969
Novi Grad	2.742	Novi Žednik	2.327
Novo Selo	7.851	Stari Žednik	1.876
Peščara	6.037	Šupljak	1.115
Prozivka	8.704	Tavankut	3.424
Radanovac	2.096	Verušić	708
Željezničko Naselje	5.914	Višnjevac	543
Zorka	5.486		

**Diverzifikacija ruralne ekonomije:** Republički zavod za statistiku objavio je podatke o registrovanoj zaposlenosti za 2015. godinu, prema novom izvoru – Centralnom registru obaveznog socijalnog osiguranja (CROSO). Takođe, razvijena je nova metodologija zasnovana na kombinovanju podataka CROSO i Statističkog poslovnog registra (SPR). Prelaskom na novi izvor podatak proširuje se obuhvat poslovnih subjekata, pa samim tim i broja zaposlenih u tim subjektima, uključujući sve modalitete zaposlenosti. Definicija registrovane zaposlenosti: pod pojmom zaposleni podrazumevaju se lica koja imaju formalno pravni ugovor o zaposlenju, odnosno zasnovan radni odnos sa poslodavcem, na određeno ili neodređeno vreme; lica koja rade van radnog odnosa, na osnovu ugovora o delu ili na osnovu ugovora o obavljanju privremenih i povremenih poslova; lica koja obavljaju samostalne delatnosti ili su osnivači privrednih društava ili preduzetničkih radnji; kao i lica koja obavljaju poljoprivredne delatnosti a nalaze se u evidenciji Centralnog registra obaveznog socijalnog osiguranja. Ukupan broj zaposlenih u 2016. godini iznosio je 44.071 lica. Zaposlenih kod pravnih lica i preduzetnika, u radnom odnosu i van radnog odnosa, kao i lica koja obavljaju samostalne delatnosti ili su osnivači privrednih društava ili preduzetničkih radnji bilo je 42.501. Registrovanih individualnih poljoprivrednika bilo je 1.570. što je u odnosu na predhodnu godinu manje za 54 registrovana poljoprivredna gazdinstva. Posmatrajući strukturu zaposlenih na teritoriji Grada Subotice prema delatnostima tokom 2016. godine, može se zaključiti da je najveći broj zaposlenih u sektoru prerađivačke industrije, zatim u sektoru trgovine na veliko i malo i popravci motornih vozila, na trećem mestu su zaposleni u okviru sektora zdravstvene i socijalne zaštite. Sa druge strane, najmanji broj zaposlenih je u sektoru poslovanja nekretninama, zatim u sektoru snabdevanja električnom energijom, gasom i parom, dok su na trećem mestu zaposleni u okviru sektora snabdevanje vodom i upravljanje otpadnim vodama. U 2019. godini broj zaposlenih je bio 46.103 lica. Zaposlenih kod pravnih lica i preduzetnika, u radnom odnosu i van radnog odnosa, kao i lica koja obavljaju samostalne delatnosti ili su osnivači privrednih društava ili preduzetničkih radnji bilo je 44.748 dok je registrovanih individualnih poljoprivrednika bilo 1.355. Seosko stanovništvo na području Subotice odlikuje i sve veći broj lica koja tu žive, ali čija egzistencija nije u vezi sa poljoprivredom. Oni deo svojih potreba zadovoljavaju u mestima gde žive, a svoje potrebe za tercijarnim (uslužnim) delatnostima zadovoljavaju odlazeći u grad. Broj kako gradskog tako i seoskog stanovništva na području Subotice smanjuje se znatno brže nego na nivou AP Vojvodine. Pri tome, gradsko stanovništvo na području Subotice smanjeno je za oko 2 %, a seosko za oko 12 %. U kategoriji poljoprivrednog stanovništva nepovoljna kretanja se ispoljavaju i u broju malih poljoprivrednih gazdinstava. U Subotici 12.000 malih poljoprivrednih domaćinstava i gazdinstava raspolaže sa poljoprivrednom površinom od 4 ha u proseku po domaćinstvu/gazdinstvu. Ovi posedi nisu omogućnosti da obezbede egzistenciju porodica, a još manje da obezbede razvojnim kreditima održivi razvoj malog poljoprivrednog domaćinstva/gazdinstva. Na teritoriji Grada Subotice su prisutne primarne (grane poljoprivrede) i sekundarne grane privrede (prerađivačka industrija i teška industrija). Što se tiče poljoprivrede rasprostranjeno je ratarstvo, kao vodeća grana lokalne poljoprivrede u područjima gde je zemljište plodno i bogato hranjivim materijama. Na peskovitim područjima više je rasprostranjeno voćarstvo i vinogradarstvo, s tim da je voćarstvo značajnije dok vinogradarstvo sve više gubi svoj položaj. Pored biljne proizvodnje i stočarstvo u strukturi subotičke poljoprivrede ima svoj položaj. U naseljima gde poljoprivrednici bave sa ratarstvom u većini slučajeva bave se i stočarstvom. Gajenje stoke se u dosta slučajeva vrši isključivo za sopstvene potrebe, a ne za prodaju. Broj stoke na teritoriji grada Subotice je u konstantnom padu. Industrija Subotice tradicionalno je diverzifikovana. Pored prehrambene industrije u raznim svojim podsektorima, intenzivno su se razvijali elektromašinski kompleks, hemijska industrija, industrija tekstila, prerada kože i proizvodnja obuće, čarapa, štamparije i građevinarstvo. Zanatstvo i preduzetništvo se vekovima razvijalo u Subotici. Zahvaljujući geografskom položaju, ovde su se ukrstili putevi različitih kultura koje su postavile osnove i smernice razvoja zanatstva, preduzetništva i male privrede. Nakon drugog svetskog rata pa sve do početka 90-tih godina prošlog veka, Subotica je predstavljala jedan od vodećih industrijskih centara bivše Jugoslavije. Usledile su godine ekonomskog propadanja i sve većeg tehničko-tehnološkog zaostajanja. To je možda još više pogodilo ruralna područja grada Subotica, jer su na selima nestali gotovo svi postojeći industrijski kapaciteti, ili su se smanjili na nivo obavljanja minimuma aktivnosti. Tempo rasta i razvijenosti MSPP u Subotici zaostaje za potrebama bržeg ekonomskog razvoja i zapošljavanja, jer izdvajanja za njegovo jačanje nisu dovoljna. Razvoj je pretežno bio koncentrisan na trgovinu, uslužne delatnosti, ugostiteljstvo i sl. S obzirom na to da u sektoru usluga brže pada tražnja nego na tržištu proizvoda, nastankom ekonomske krize mnoga MSP su izgubila mogućnost da investiraju u svoj razvoj, a samim tim je i došlo do pada zaposlenosti u ovom sektoru. Strategija razvoja MSPP u selima bi trebala da bude usmerena na one prerađivačke delatnosti koje bi koristile sirovinu koja se proizvodi u njihovim sredinama. Uporedo sa tim, trebalo bi raditi na pospešivanju programa koji bi radno angažovali žene sa sela, koje danas uglavnom vode brigu o domaćinstvu i obavljaju poslove na gazdinstvu kao pomažući članovi gazdinstva. Mlađe žene na selu u

proseku imaju završena tri razreda srednje škole i zbog toga bi uputno bilo raditi na njihovom upućivanju i uključivanju u neki vid privrednog angažovanja, jer one predstavljaju neiskorišćeni ekonomski kapacitet za diverzifikaciju ruralne ekonomije. Veliku šansu preduzeća imaju u oblasti uslužnog zanatstva, prerađivačke delatnosti i usluga, gde bi mogla u većem obimu da se zaposli ženska radna snaga. Najslabije tačke poslovanja preduzeća, posebno u seoskim sredinama se odnose na ispitivanje tržišta i istraživanje mogućnosti plasmana proizvoda. Potrebno je obezbediti dodatno obrazovanje vezano za razne vidove udruživanja i zajedničkog tržišnog nastupa. Najznačajnije mogućnosti razvoja malih i srednjih preduzeća u preradi primarnih poljoprivrednih proizvoda su: proizvodnja funkcionalne hrane prerada kukuruza (kvasac, alkohol i dr.) ekološka ambalaža od žetvenih ostataka energetski briketi od ostataka proizvoda poljoprivrede i šumarstva proizvodnja i prerada povrća (zamrzavanje i topla prerada) prerada voća (hladnjače za čuvanje i pakovanje; kompoti i pasterizovano voće; sušeno voće, rakija sa geografskim poreklom) prerada stočarskih proizvoda proizvodnja i prerada uljarica – bundeva proizvodnja i prerada pečurki proizvodnja predmeta od pruća proizvodnja umetničkih suvenira od materijala biljnog porekla. Obrazovanje u ruralnim područjima grada Subotice obuhvata predškolsko i osnovno obrazovanje, ali nema srednjih škola, ni u vidu područnih odeljenja. Institucije visokog obrazovanja nalaze se u urbanom delu grada i posredno su u funkciji ruralnog razvoja. Bez obzira što su visokoškolske institucije locirane u urbanom delu Subotice, njihov značaj i uticaj na ruralni razvoj i poljoprivredu zaslužuje određene informacije. U Subotici su locirana dva fakulteta iz sastava Univerziteta u Novom Sadu, i to Ekonomski fakultet u Subotici i Građevinski fakultet u Subotici. Pored toga Visoka tehnička škola strukovnih studija u Subotici kao ustanova visokog obrazovanja obzirom na širinu svojih programa takođe je od interesa za ruralni razvoj. Odeljenja pojedinih privatnih univerziteta u Subotici takođe ne treba zanemariti (Singidunum, Fakultet za privredu i pravosuđe, Internacionalni univerzitet Novi Pazar, i drugi). Ono što, međutim nedostaje, jeste visoka edukacija u oblasti poljoprivrede, zatim raznih tehnologija koje se traže od subotičkih poslodavaca. Postojeća institucija koja se intenzivno bavi nerformalnim obrazovanjem, Otvoreni Univerzitet u Subotici, nedovoljno je iskorišćena, ako se imaju u vidu njeni potencijali.

**Ruralna infrastruktura:** Kvalitativne karakteristike drumskog saobraćaja: kvalitet puteva je loš, posebno su atarski putevi u lošem stanju i to je najslabija tačka u pogledu puteva. Prema podacima Republičkog zavoda za statistiku objavljenih u Opštine i gradovi U Republici Srbiji, 2020, Beograd, ukupna dužina puteva u Subotici je 314.819 km, od toga državnih puteva I reda ima 48.503 km, II reda ima 83.641 km, a opštinskih puteva ima 182.675 km. Danas je od značaja praktično jedino pruga Budimpešta-Subotica-Noví Sad-Beograd koja je u izrazito lošem stanju na deonici Subotica - Novi Sad gde vozovi zbog loših pruga voze 20 - 30 km/h. Pravac prema Segedinu zahteva rekonstrukciju da bi se mogle ostvariti odgovarajuće brzine, pravac prema Somboru i Bogojevu hendikepiran je još uvek nemogućnošću saobraćaja dalje prema Osijeku ili Vinkovcima, Zagrebu, Ljubljani, odnosno Rijeci i dalje prema Veneciji. U Subotici se, kao jedini resurs, za institucionalno vodosnabdevanje koristi kvartarna vodonosna sredina (osnovni vodonosni kompleks) na dubinama između 100 m i 200 m. Ovaj resurs se, pored vodosnabdevanja naselja, koristi i za druge namene. (industrija, poljoprivreda, stočarstvo, zanatstvo, rekreacija i dr.) Na dubinama većim od 400-500 m evidentirani su akviferi sa termo-mineralnim karakterom podzemnih voda. Trenutno se u eksploataciji nalazi nekoliko bunara, koji se koriste u rekreativne i energetske svrhe. Ove vode se odlikuju izlaznim temperaturama između 38°S (na zapadnom obodu Grada) i 43°S (na istočnom obodu Grada) i većim koncentracijama soli. Vode raspoložu i sa balneološkim svojstvima. Vodosnabdevanje: količina ukupne zahvaćene vode na godišnjem nivou iznosi 8.581.000 m<sup>3</sup> (6%), isporučene vode za piće 6.685.000 m<sup>3</sup> (5%), ispuštene otpadne vode 6.506.000 m<sup>3</sup> (7%), prečišćene otpadne vode 4.890.000 m<sup>3</sup> (35%). Broj domaćinstava priključenih na vodovodnu mrežu iznosi 49.900, (7%) a broj domaćinstava priključenih na kanalizacionu mrežu 31.850 (9%). Procenti u zagradi ukazuju na učešće u odnosu na APV. Dužina vodovodne mreže je 535 km. Sadašnji sistemi vodosnabdevanja, u pogledu korišćenja resursa, predstavljaju kombinaciju kontinualnog korišćenja i vršnih sistema. Sa stanovišta razvoja, neophodno je obezediti dopunske vodozahvatne kapacitete. Uzimajući u obzir i potrebe navodnjavanja, neophodno je revitalizovati postojeće i izgraditi mrežu kanala. Kada je reč o električnoj energiji većina ispitanika je zadovoljna time što je mreža razgranata i velika većina domaćinstava raspolaze njom. Nezadovoljstvo se koncentriše oko sledećeg: 1. Nizak je napon, pa je jako teško zasnovati proizvodnju zbog nestabilne struje, 2. Skupa je. U većini naselja nema gasa. Grad Subotica ima 31 pošti i 48.448 telefonskih pretplatnika. Subotica je centar mrežne grupe, koja pokriva skoro celu Severnu Bačku. Zahvaljujući povoljnom geografskom položaju, kroz teritoriju mrežne grupe Subotice prolazi magistralni optički-kablovski prenosni sistem, koji povezuje telekomunikacionu mrežu naše zemlje sa regijom. U Subotici se nalazi glavna digitalna centrala sa svojim isturenim stepenima



za koju su vezane čvorne centrale Palić, Bajmok, centrale u Severnoj Bačkoj i krajnje centrale u Gradu Subotica.

### Pokazatelji razvoja poljoprivrede

**Poljoprivredno zemljište:** Prema statističkim podacima RZS, Opštine i regioni iz 2020. godine ukupno korišćeno poljoprivredno zemljište grada Subotice je 74.720 ha, od čega su oranice i bašte ukupno 69.510 ha, voćnjaci 2.374, vinogradi 182, te livade i pašnjaci 2.523 ha. Na teritoriji Subotice registrovano je oko 6.548 poljoprivrednih gazdinstava sa preko 10 ha prosečno korišćenog poljoprivrednog zemljišta po gazdinstvu. Od ukupnog raspoloživog zemljišta (89.636 ha), raspoložive poljoprivredne površine čine 79.218 ha, pri čemu se žitarice kao ključne kulture gaje na 55.114 ha, a industrijsko bilje na 8.578 ha. Približno 6.300 poljoprivrednih gazdinstava koristi 75.519 ha od čega su oranice i bašte 69.509 ha odnosno 78 % ukupno raspoloživog zemljišta. U strukturi zasejanih površina oranica i bašta, žita učestvuju dominantno sa 79,30 %, industrijsko bilje sa 12,35 %, a krmno bilje sa 4,55 %. Kukuruz i pšenica su najzastupljenije kulture i njihov udeo u žitnim površinama iznosi preko 90% (pojedinačno kukuruz oko 62% i pšenica oko 32%), slede ječam, ovas, raž i ostala žita. Ukupna godišnja proizvodnja kukuruza kao dominantne žitarice na području Subotice je na nivou od 265.205 tona, dok je proizvodnja pšenice na nivou od 63.242 tone (podaci za 2011). Kada je reč o površinama pod industrijskim biljem dominiraju suncokret i uljana repica, dok se među površinama pod krmnim biljem ističu kukuruz za silažu i lucerka. Ukupna površina poljoprivrednog zemljišta u svojini republike Srbije (državnoj svojini) iznosi 18.319,1061 ha, odtoga se trenutno daje u zakup 14.843,7237 ha. U našem gradu površina pod sistemom za odvodnjavanje iznosi 100.262 ha, od toga korišćena poljoprivredna površina iznosi 88.890 ha. Odvodnjavana površina je oko 45.755 ha, od toga korišćena poljoprivredna površina je 43.215 ha. Broj crpnih stanica (zgrada) je jedan, broj pumpi je dva. Ukupna pionska snaga je 50 kW, ukupan kapacitet je 0.80 m<sup>3</sup>/h. Kanalska mreža: glavni kanali – 78 km ostali kanali – 148 km kanali za navodnjavanje koji se koriste i za odvodnjavanje – 18 km Navodnjavane površine su male, iznose svega 2.219 ha, od toga 1.396 ha su voćnjaci, 785 ha su oranice i bašte, 15 ha su vinogradi, 23 ha su ostali stalni zasadi.

**Višegodišnji zasadi:** Na području Subotice pod voćnjacima se nalazi ukupno 2.683 ha to je u odnosu na podatak da je u Republici Srbiji prema Popisu poljoprivrede iz 2012. godine registrovano 631.522 poljoprivredna gazdinstva relativno malo. (svega 1 %) od čega se 2.444 ha odnosi na plantažne voćnjake, a 239 ha na ekstenzivne voćnjake. Pod voćnim vrstama na plantažama se nalazi ukupno 2.444 ha, od čega se jabuke gaje na 1.596 ha, kruške na 126 ha, breskve na 247 ha, šljive na 254 ha, kajsije na 94 ha i višnje na 127 ha. Vodeći proizvod voćarstva u Subotici su dakle jabuke, sa registrovanih 1.118.300 stabala, prosečnim prinosom od 24,4 kg po stablu, odnosno godišnjom proizvodnjom od 27.241.000 kg. Povrće, bostan i jagode se gaje na ukupno 480 ha, (popis poljoprivrede 2012), i to po sledećem rasporedu: paradajz na 28 ha, kupus i kelj na 60 ha, paprika na 129 ha, crni luk na 38 ha i beli luk na 43 ha, itd. Prinos krompira po hektaru, 2012. godine, bio je 12.148 kg, dok je ukupan prinos bio 5.588 t. Prinos pasulja po hektaru, 2012. godine, bio je 821 kg, dok je ukupan prinos bio 73 t, na 115 hektara. Daleko najzastupljenije voće su jabuke, koje su posađene na površini od 1.596 ha, zatim šljive na 254 ha, pa breskve 247 ha, višnje 127 ha, kruške 126 ha i kajsije 94 ha. Broj stabala jabuka, 2012. god, bio je 1.516.969 sa prinosom od 10,7 kg po stablu i proizvodnjom od 16.160 t. Slede šljive sa 251.884 stabla, prinosom od 23,3 kg po stablu i proizvodnjom od 5.868 t. Zasad bresaka čini 188.485 stabala, sa prinosom od 8,4 kg po stablu i proizvodnjom od 1.584 t. Prema popisu poljoprivrede 2012. godine, pod vinogradima ukupno se nalazi svega oko 413 ha, od toga je 59 ha pod sortama za vino sa geografskim poreklom, 338 ha pod ostalim vinskim sortama i 16 ha pod sortama za jelo. Broj rodnih čokota je 2.912 hiljada, prinos po jednom čokotu 0,6 kg, a ukupan prinos 1.711 t. .

**Stočni fond:** Prema popisu poljoprivrede iz 2012. godine, u Subotici se gaji 111.156 grla stoke, odčega 19.896 goveda (od toga 6.857 krava), 77.606 svinja, (7.235 krmača) 12.989 ovaca, (8.648 za priplod) te 665 konja. Procena je da zajedno sa kozama, magarcima i drugom nepopisanom stokom to predstavlja nivo od cca. 150.000 grla razne stoke. Kada je reč o živini registrovano je: 271.192 kokoši, 6.563 pataka i 6.516 ćurki, što čini brojku od 284.271 registrovane živine, a zajedno sa procenjenim dodatnim brojem neregistrovane živine (koja obuhvata i guske, morke) kreće se na nivou od 400.000. Ako se sagleda u odnosu na stočarstvo Republike Srbije, uočljivo je da je proizvodnja goveda u Subotici iznad republičkog proseka, kao što je to i proizvodnja svinja. S druge strane, proizvodnja živine je na nešto nižem proseku,



dok je proizvodnja ovaca još na nižem proseku. Kada je reč o proizvodnji mleka, na području grada Subotica godišnje se proizvede 22.278.000 litara (prema statističkim podacima za 2020. godinu).

**Mehanizacija, oprema i objekti:** U Subotici broj objekta za smeštaj goveda je 2.369 sa ukupnim kapacitetom od 32.758 mesta. Broj objekta za smeštaj svinja je 4.689 sa ukupnim kapacitetom od 148.468 mesta. Broj objekta za smeštaj kokošaka nosilja je 3.134 sa ukupnim kapacitetom od 245.530 mesta. Ostala stoka: broj objekata je 1.267 sa kapacitetom od 47.642 m<sup>2</sup>. Iskorišćenost je oko 50% - 60% kod svih vrsta objekata. Objekti za smeštaj ostale stoke predstavlja izuzetak jer u ovom slučaju iskorišćenost oko 90%. Poljoprivredni proizvodi se mogu smestiti u 4.674 koševa za kukuruz ukupnih kapaciteta objekta (vlastiti i korišćeni) od 290.509 m<sup>3</sup>, u 212 ambara ukupnih kapaciteta 36.023 m<sup>3</sup> i 194 silosa ukupnih kapaciteta 106.286 t. Na teritoriji Grada Subotice poljoprivrednici poseduju 589 jednoosovinskog traktora, od toga 541 je u korišćenju. Broj dvoosovinskih traktora je 4.945, od toga 4.813 je korišćen u poljoprivrednoj godini. Broj kombajna 615, i 588 je bio u korišćenju. Možemo zaključiti da iskorišćenost voznog parka je dobar, preko 85%, ali nažalost 90% mehanizacije je starija od deset godina.

**Radna snaga:** Ukupan broj članova i stalno zaposlenih u poljoprivrednim gazdinstvima iznosi 13.798 lica od toga više od 8.000 su muškaraci. Ovaj trend se može videti i kada gledamo nosioce poljoprivrednih gazdinstava. U većini slučajeva nosioci gazdinstava rade na svojim imanjima (3.326 lica) uz pomoć članova gazdinstava (članovi porodice – 2.612). Broj stalno zaposlenih na gazdinstvima (spolja radna snaga) je 608, dok sezonska radna snaga iznosi 981 lica godišnje. Oko 60% radne snage (7.901 lica) radi do 50 % radnog vremena na gazdinstvu, a ostalo oko 40% radne snage (5.897 lica) radi više od 50% svog radnog vremena na gazdinstvu. Nivo obučenosti upravnika gazdinstava pokazuje da 3.898 lica ima samo poljoprivredno iskustvo - bez stručne spreme, 297 ima poljoprivrednu srednju školu, dok 76 je završio neki kurs vezano za poljoprivredu. 1.950 ima završenu srednju ne poljoprivrednu stručnu spremlu, i samo je 123 lica završilo pljoprivredni fakultet ili višu školu. U Subotici je problem stručna sprema poljoprivrednika i na taj način nedostatak novih tehnologija. Na ovaj način je nemoguće pratiti nove trendove u poljoprivredi i zato poljoprivreda ima tradicionalan karakter.

**Struktura poljoprivrednih gazdinstava:** Ukupan broj poljoprivrednih gazdinstava iznosi 6.626, njihovo učešće u ukupnom broju domaćinstava iznosi 40%.

#### *Struktura poljoprivrednih gazdinstava prema veličini KPZ*

Ukupno	PG 6.626	75.519 ha
Bez zemljišta	304	
1 ha	1.792	866
1 - 2	1.078	1.569
2 - 5	1.356	3.278
5 - 10	828	4.428
10 - 20	416	5.966

#### *Struktura poljoprivrednih gazdinstava prema broju uslovnih grla stoke<sup>4</sup>*

UG	5.296 PG
5 - 9	641
10 - 14	253
15 - 19	125
20 - 49	223
50 - 99	57
100 - 499	28
Preko 500	3

**Proizvodnja poljoprivrednih proizvoda:** Prema statističkim podacima Republičkog zavoda za statistiku Republike Srbije i Popisa poljoprivrede 2012. godine na teritoriji Grada Subotice ima ukupno korišćenog poljoprivrednog zemljišta 75.519 ha, o toga oranica i bašti ima 69.509 ha, voćnjaka 2.668 ha, vinograda 413 ha i livada i pašnjaka 2.659 ha. Registrovanih poljoprivrednih gazdinstava ima 6.626 od čega je 6.500 porodičnih poljoprivrednih gazdinstava, a 126 pravnih lica i preduzetnika. Stočni fond na teritoriji grada čine 19.896 grla goveda, 77.606 grla svinja, 12.989 grla ovaca i 293.949 grla živine. Prema popisu poljoprivrede 2012. godine, pod vinogradima ukupno se nalazi svega oko 413 ha, od toga je 59 ha pod sortama za vino sa geografskim poreklom, 338 ha pod ostalim vinskim sortama i 16 ha pod sortama za jelo. Broj rodnih čokota je 2.912 hiljada, prinos po jednom čokotu 0,6 kg, a ukupan prinos 1.711 t. Broj stabala jabuka, 2012. god, bio je 1.516.969 sa prinosom od 10,7 kg po stablu i proizvodnjom od 16.160 t. Slede šljive sa 251.884 stabla, prinosom od 23,3 kg po stablu i proizvodnjom od 5.868 t. Zasad bresaka čini 188.485 stabala, sa prinosom od 8,4 kg po stablu i proizvodnjom od 1.584 t. Prema internim podacima Grada Subotice o setvenoj strukturi na teritoriji Grada se najviše gaje sledeće kulture: kukuruz na preko 30.000 ha, pšenica na oko 20.000ha, suncokret oko 8.000 ha, uljana repica na oko 3.000 ha, soja na oko 2.000 ha, ječam 3.000 ha, šećerna repa na 1.500 ha, lucerka na oko 2.000 ha i ostalo.

**Zemljoradničke zadruge i udruženja poljoprivrednika:**Na teritoriji Grada Subotice su registrovane 22 zemljoradničke zadruge koje su u aktivnom statusu, dve su registrovane u oblasti stočarstva (uzgoj muznih krava i uzgoj svinja), ostale u oblasti ratarstva, voćarstva i vinogradarstva (gajenje žita, leguminoza, uljarica, voća i vinove loze). Registrovano je osam udruženja poljoprivrednih proizvođača, udruženje odgajivača svinja i dva udruženja pčelara. .

**Transfer znanja i informacija:** U oblasti sticanja novih znanja i informacija iz oblasti poljoprivrede za poljoprivredne proizvođače, najznačajniju ulogu ima „Poljoprivredna stručna služba“ AD koja kroz redovno (radionice i edukativne programe) i neformalno obrazovanje pruža stručne savete, informacije i pomoći o tehničko - tehnološkim, komercijalno - tržišnim, organizacionim i drugim aspektima poljoprivredne proizvodnje. Savetodavci kroz svoje radionice obrade više tema, često u saradnji sa drugim obrazovnim institucijama iz oblasti poljoprivrede, zadrugama, NVO, udruženjima i poljoprivrednicima. Cilj edukacija, osim informisanja, je dobiti od proizvođača povratnu informaciju, koliko su primenjena stečena znanja u praksi i njihov rezultat, odnosno, da u konkretnim slučajevima inicijativa ide od proizvođača. U Subotici postoji Hemijsko tehnološka srednja škola „Lazar Nešić“ koja osposobljava učenike iz oblasti prehrambene industrije, hemije i biotehnologije i na taj način daje znanje učenicima kako preraditi sirove poljoprivredne proizvode. U Subotici se izdaju četiri novine i rade četiri radio/televizija. Ovi mediji emituju svoje programe na spskom jeziku i na jezicima nacionalnih manjina. Pored lokalnih medija mogu se i gledati odnosno slušati pokrajinski i republički javni mediji i naravno mediji iz inostranstva.

## TABELARNI PRIKAZ PLANIRANIH MERA I FINANSIJSKIH SREDSTAVA

Tabela 1. Mere direktnih plaćanja

Redni broj	Naziv mere	Šifra mere	Planirani budžet za tekuću godinu bez prenetih obaveza (u RSD)	Iznos posticaja po jedinici mere (apsolutni iznos u RSD)	Iznos podsticaja po korisniku (%) (npr. 30%, 50%, 80%)	Maksimalni iznos podrške po korisniku (ako je definisan) (RSD)	Prenete obaveze
	UKUPNO						

Tabela 2. Mere kreditne podrške

Redni broj	Naziv mere	Šifra mere	Planirani budžet za tekuću godinu bez prenetih obaveza (u RSD)	Iznos posticaja po jedinici mere (apsolutni iznos u RSD)	Iznos podsticaja po korisniku (%) (npr. 30%, 50%, 80%)	Maksimalni iznos podrške po korisniku (ako je definisan) (RSD)	Prenete obaveze
1	Kreditna podrška	100.2	2.000.000,00	0,00	90	0,00	0,00
	UKUPNO		2.000.000,00				

Tabela 3. Mere ruralnog razvoja

Redni broj	Naziv mere	Šifra mere	Planirani budžet zatekuću godinu bez prenetih obaveza (uRSD)	Iznos podsticaja po korisniku (%) (npr. 30%, 50%, 80%)	Maksimalni iznos podrške po korisniku (ako je definisan) (RSD)	Prenete obaveze
1	Druge mere političke zaštite i očuvanja životne sredine	201.6	2.500.000,00	100	0,00	0,00
	UKUPNO		2.500.000,00			

Tabela 4. Posebni podsticaji

Redni broj	Naziv mere	Šifra mere	Planirani budžet za tekuću godinu bez prenetih obaveza (u RSD)	Iznos posticaja po jedinici mere (apsolutni iznos u RSD)	Iznos podsticaja po korisniku (%) (npr. 30%, 50%, 80%)	Maksimalni iznos podrške po korisniku (ako je definisan) (RSD)	Prenete obaveze
1	Podsticaji za promotivne aktivnosti u poljoprivredi i ruralnom razvoju	402	2.500.000,00	0,00	100	200.000,00	0,00
	UKUPNO		2.500.000,00				

Tabela 5. Mere koje nisu predviđene u okviru mera direktnih plaćanja, mera kreditne podrške, meraruralnog razvoja i posebnih podsticaja

Redni broj	Naziv mere	Šifra mere	Planirani budžet za tekuću godinu bez prenetih obaveza (u RSD)	Iznos posticaja po jedinici mere (apsolutni iznos u RSD)	Iznos podsticaja po korisniku (%) (npr. 30%, 50%, 80%)	Maksimalni iznos podrške po korisniku (ako je definisan) (RSD)	Prenete obaveze
	UKUPNO						

Tabela 6. Tabela prikaz planiranih finansijskih sredstava

Budžet	Vrednost u RSD
Ukupan iznos sredstava iz budžeta AP/JLS planiranih za realizaciju Programa podrške zasprovođenje poljoprivredne politike i politike ruralnog razvoja (bez prenetih obaveza)	7.000.000,00
Planirana sredstva za direktna plaćanja	0,00
Planirana sredstva za kreditnu podršku	2.000.000,00
Planirana sredstva za podsticaje merama ruralnog razvoja	2.500.000,00
Planirana sredstva za posebne podsticaje	2.500.000,00
Planirana sredstva za mere koje nisu predviđene u okviru mera direktnih plaćanja, kreditne podrške i u okviru mera ruralnog razvoja	0,00
Prenete obaveze	0,00

**Ciljna grupa i značaj promene koja se očekuje za korisnike:** Grad Subotica prepoznaje potrebe poljoprivrednih gazdinstava koji predstavljaju pretežni izvor privređivanja lokalnog stanovništva i teškoće sa kojima se svakodnevno susreću u složenim ekonomskim uslovima u kojima se naša država nalazi. Predlogom Programa podrške za sprovođenje poljoprivredne politike i politike ruralnog razvoja za područje grada Subotice, u 2021. godini lokalna samouprava nastavlja sa realizacijom Strategije lokalnog održivog razvoja Grada Subotice za period 2013-2022 u sektoru poljoprivrede i ruralnog razvoja. Prioritet u ovom sektoru je održivi privredni rast sa ciljem jačanja konkurentnosti agrarnog sektora na domaćem i inostranom tržištu kroz sprovođenje mera razvoja ruralne ekonomije sa fokusom na poljoprivrednu proizvodnju i podsticajem udruživanja i umrežavanja u agrarnom sektoru. Ciljnu grupu Programa čine registrovana poljoprivredna gazdinstva na teritoriji grada Subotice sa aktivnim statusom, u skladu sa Pravilnikom o upisu u registar poljoprivrednih gazdinstava i obnovi registracije, a u segmentu mera ruralnog razvoja ciljnu grupu čine poljoprivredne zadruge registrovane u gradu Subotici. Realizacija Programa, odnosno definisane mere doprineće • povećanju produktivnosti gazdinstava, • smanjenju proizvodnih troškova, • zaštita zemljišta, • jačanje kapaciteta i promocija ruralnih sredina, • povezivanje poljoprivrednih proizvođača.

**Informisanje korisnika o mogućnostima koje pruža Program podrške za sprovođenje poljoprivredne politike i politike ruralnog razvoja:** Informisanje potencijalnih korisnika o merama koje definiše Program izvršice se putem svih dostupnih lokalnih sredstava informisanja (televizija, radio, novine) pošto je Program orijentisan prema svim poljoprivrednim gazdinstvima i poljoprivrednim zadrugama sa teritorije grada Subotice.

**Monitoring i evaluacija:** Za monitoring i evaluaciju Programa zadužen je Sekretarijat za poljoprivredu i zaštitu životne sredine grada Subotice i Komisija za vrednovanje i rangiranje podnetih prijava po konkursu za finansiranje programa udruženja građana iz oblasti poljoprivrede. Ostvareni rezultati se prate kroz procenat ostvarenja svake mere u okviru Programa. OPIS PLANIRANIH MERA

## 2.1. Naziv i šifra mere: 100.2 Kreditna podrška

**2.1.1. Obrazloženje:** U skladu sa Zakonom o podsticajima u poljoprivredi i ruralnom razvoju, jedinice lokalne samouprave (Sl. glasnik RS 10/13, 142/14 i 103/15) mogu da utvrđuju mere koje se odnose na direktna plaćanja u vidu kreditne podrške, kako je navedeno u člani 13. Zakona. Kreditna podrška će se realizovati sufinansiranjem kamata za poljoprivredne kredite kod poslovnih banaka. Poljoprivrednici u gradu Subotici često nedostatak sredstava za investicije u poljoprivrednu proizvodnju potražuju kod poslovnih banaka i to najčešće za ulaganje u nabavku repromaterijala, nove zasade, nabavku poljoprivredne mehanizacije i sl. Iz ovih izvora poljoprivredna gazdinstva pribavljaju sredstva neophodna za unapređenje proizvodnje kao preduslova za povećanje zarade i profita. Ova mera je u skladu i nacionalnom i lokalnom agrarnom politikom, odnosno Strategijom poljoprivrede i ruralnog razvoja 2014. – 2024., Ciljevi i mere – 3.3. Finansijska održivost/raspoloživa sredstva; 3.3.3. Podrška aktivnostima kroz formiranje i aktiviranje fondova za finansijsku podršku razvoju poljoprivrede i ruralnom razvoju putem bespovratnih sredstava i kredita. .

**2.1.2. Ciljevi mere:** Cilj ove mere je stvaranje pretpostavki za rast poljoprivredne proizvodnje, unapređenje konkurentnosti poljoprivrednih proizvođača/gazdinstava i stabilnost dohotka poljoprivrednih proizvođača. Specifični ciljevi mere se odnose na povećanje konkurentnosti poljoprivrednih proizvođača iz

grada Subotice na tržištu, povećanje prihoda na poljoprivrednom gazdinstvu unapređenjem kvaliteta proizvodnje i modernizacijom iste, jačanje tehničkih kapaciteta poljoprivrednih gazdinstava i dostizanje zahtevanih standarda proizvodnje, povećanje obradivih površina (zasadi i drugih kultura), kao i površina pod staklenicima i plastenicima i površina koje se navodnjavaju. .

**2.1.3. Veza mere sa nacionalnim programima za ruralni razvoj i poljoprivredu:** Ova mera je u skladu Nacionalnim programom za poljoprivredu za period 2018-2020. godine, s obzirom da Nacionalni program za nov programski period još nije donet.

**2.1.4. Krajnji korisnici:** Krajnji korisnici su: - fizička lica nosioci registrovanog poljoprivrednog gazdinstva (uključujući i preduzetnike) i - pravna lica, registrovana u Registru poljoprivrednih gazdinstava u skladu sa Zakonom o poljoprivredi i ruralnom razvoju.

**2.1.5. Ekonomska održivost:** Za realizaciju ove mere korisnik nije u obavezi da podnosi biznis plan ili projekat o ekonomskoj održivosti ulaganja.

**2.1.6. Opšti kriterijumi za korisnike:** • Da je upisan u Registar poljoprivrednih gazdinstava u skladu sa Pravilnikom o načinu i uslovima upisa i vođenja registra poljoprivrednih gazdinstava • Za investiciju za koju podnosi zahtev, ne sme koristiti podsticaje po nekom drugom osnovu (subvencije, podsticaji, donacije), odnosno da ista investicija nije predmet drugog postupka za korišćenje podsticaja, osim podsticaja u skladu sa posebnim propisom kojim se uređuje kreditna podrška registrovanim poljoprivrednim gazdinstvima; • Nema evidentiranih dospelih neizmirenih dugovanja prema jedinici lokalne samouprave, po osnovu ranije ostvarenih podsticaja, subvencija; • U slučaju kada korisnik nije vlasnik katastarskih parcela i objekta koji su predmet investicije za koju se podnosi zahtev, neophodno je da na njima ima pravo zakupa, odnosno korišćenja na osnovu ugovora zaključenog sa zakupodavcem fizičkim licem ili ministarstvom nadležnim za poslove poljoprivrede na period zakupa, odnosno korišćenja od najmanje pet godina počev od kalendarske godine za koju se podnosi zahtev za korišćenje podsticaja; • Korisnik mora da je izmirio dospele javne dažbine; • Namenski koristi i ne otuđi niti da drugom licu na korišćenje investiciju koja je predmet zahteva u periodu od pet godina od dana nabavke opreme, mašina i mehanizacije, odnosno izgradnje objekta; • Ukoliko je korisnik pravno lice ili preduzetnik, mora biti u aktivnom statusu i upisan u registar privrednih subjekata, • Da predmet investicije bude realizovan na teritoriji grada Subotica.

**2.1.7. Specifični kriterijumi:** Korisnik može podneti maksimalno jedan zahtev za subvencionisanje kamatne stope.

**2.1.8. Lista investicija u okviru mere:**

Šifra investicije	Naziv investicije
100.2.1	Sufinansiranje kamata za poljoprivredne kredite

**2.1.9. Kriterijumi selekcije:**

Redni broj	Tip kriterijuma za izbor	Da/Ne	Bodovi
1	Sredstva za subvencionisanje kamatnih stopa će se dodeljivati do utroška sredstava samo kompletnim zahtevima koji sadrže svu neophodnu dokumentaciju		

**2.1.10. Intenzitet pomoći:** Kratkorični krediti do jedne godine odobravaće se poljoprivrednicima do maksimalnog iznosa od 500.000,00 dinara.

**2.1.11. Indikatori/pokazatelji:**

Redni broj	Naziv pokazatelja
1	Broj podnetih zahteva
2	Ukupan broj odobrenih zahteva
3	Procenat iskorištenosti sredstava Grada opredeljenih za sufinansiranje kamatna stope



**2.1.12. Administrativna procedura:** Grad Subotica će u saradnji sa izabranim poslovnim bankama, a na osnovu Ugovora/sporazuma raspisati konkurs/javni poziv za podnošenje za odobravanje kredita korisnicima. Registrovana poljoprivredna gazdinstva Gradskoj upravi, Sekretarijatu za poljoprivredu i zaštitu životne sredine, podnose Zahtev za izdavanje Saglasnosti o ispunjenosti uslova za podnošenje kreditnog zahteva za kratkoročni kredit za nabavku obrtnih sredstava – repromaterijala (semenska roba, rasad, sadni materijal, đubrivo, gorivo, sredstva za zaštitu, stočna hrana i drugo) na period od 12 meseci, uz učešće Grada Subotice u sufinansiranju dela kamate. Zahtev za odobrenje kredita podnosi se Bankama sa kojima će grad Subotica, sklopiti ugovor o poslovnoj sradnji, koje će u narednom periodu biti odabrane a u skladu sa zakonom regulisanom procedurom.

**2.2. Naziv i šifra mere:** 201.6 Druge mere političke zaštite i očuvanja životne sredine

**2.2.1. Obrazloženje:** Konrola plodnosti zemljišta kao mera dobre poljoprivredne prakse, podrazumeva da se potencijalne mogućnosti zemljišta za setvu / sadnju dobijaju na osnovu hemijske analize zemljišta. Kontrolom plodnosti zemljišta analiziraju su sledeći osnovni parametri: pH zemljišta u vodi i KCl, sadržaj CaCO<sub>3</sub>, sadržaj humusa, sadržaj ukupnog azota i sadržaj lako pristupačnog fosfora i kalijuma. Poznavanje ovih svojstava zemljišta je jedan od bitnih preduslova pravilnog gazdovanja zemljištem, radi popravke fizičko-hemijskih osobina zemljišta i pravilnog odabira agrotehnike u cilju postizanja ekonomski isplative proizvodnje uz istovremenu zaštitu zemljišta kao prirodnog resursa.

**2.2.2. Ciljevi mere:** - povećanje produktivnosti gazdinstava - smanjenje proizvodnih troškova - zaštita zemljišta

**2.2.3. Veza mere sa nacionalnim programima za ruralni razvoj i poljoprivredu:** Ova mera je u skladu Nacionalnim programom za poljoprivredu za period 2018-2020. godine, s obzirom da Nacionalni program za nov programski period još nije donet.

**2.2.4. Krajnji korisnici:** Fizička lica nosioci poljoprivrednog gazdinstva registrovani u Registru poljoprivrednih gazdinstava u skladu sa Zakonom o poljoprivredi i ruralnom razvoju.

**2.2.5. Ekonomska održivost:** Za realizaciju ove mere korisnik nije u obavezi da podnosi biznis plan ili projekat o ekonomskoj održivosti ulaganja.

**2.2.6. Opšti kriterijumi za korisnike:** Usluga podrazumeva kontrolu plodnosti zemljišta u vlasništvu ili zakupu (izuzev državnog zemljišta) registrovanih poljoprivrednih gazdinstava (fizičkih lica) na teritoriji grada Subotice.

**2.2.7. Specifični kriterijumi:** Nema specifičnih kriterijuma za ovu meru.

**2.2.8. Lista investicija u okviru mere:**

Šifra investicije	Naziv investicije
201.6.2	Dobra poljoprivredna praksa

**2.2.9. Kriterijumi selekcije:**

Redni broj	Tip kriterijuma za izbor	Da/Ne	Bodovi
1	Zahtevi se odobravaju po vremenu i redosledu podnošenja i do utroška predviđenih sredstava za predmetnu namenu		

**2.2.10. Intenzitet pomoći:** Intenzitet pomoći iznosi 100% ukupnih troškova.

**2.2.11. Indikatori/pokazatelji:**

Redni broj	Naziv pokazatelja
1	Ukupan broj odobrenih zahteva
2	Broj uzoraka uzetih za kontrolu plodnosti zemljišta
3	Broj parcela na kojima je izvršena kontrola plodnosti zemljišta
4	Površina u ha na kojima je izvršena kontrola plodnosti zemljišta
5	Broj izdatih preporuka đubrenja za period važenja analize

**2.2.12. Administrativna procedura:** Komisija obrazovana od strane grada Subotice, izvršice izbor pružaoca usluge kontrole plodnosti zemljišta u skladu sa odredbama Zakona o javnim nabavkama. Pružalac usluge mora posedovati sertifikat o akreditaciji laboratorije kojim se potvrđuje da organizacija zadovoljava zahteve standarda CRPS ISO/IEC 17025 : od 2006, sa priloženim obimom akreditacije za navedene metode ispitivanja, izdat od strane Akreditacionog Tela Srbije (ATS), i mora da ima u radnom odnosu, ili angažovano drugim Ugovorom u skladu sa Zakonom o radu, lice koje ispunjava uslove iz člana 8. Zakona o obavljanju savetodavnih i stručnih poslova u oblasti poljoprivrede ("Sl. glasnik RS", broj 30/10). Svako registrovano gazdinstvo (fizičko lice) na teritoriji Grada Subotice moći će da podnese zahtev za kontrolu plodnosti zemljišta. Sredstva se odobravaju korisnicima koji ispunjavaju uslove, redom na osnovu podnetih kompletnih zahteva do utroška raspoloživih sredstava.

**2.3. Naziv i šifra mere:** 402 Podsticaji za promotivne aktivnosti u poljoprivredi i ruralnom razvoju

**2.3.1. Obrazloženje:** Tradicionalne seoske manifestacije doprinose jačanju lokalnih zajednica, održanju seoskih običaja i tradicije kao i očuvanju kulturne baštine koje su povezane sa poljoprivrednom proizvodnjom. Održavanje seoskih manifestacija koje su vezane za poljoprivredu, preradu poljoprivrednih proizvoda, ishranu i ruralni razvoj sufinansirat će se radi promocije poljoprivrednih proizvoda, proširenja tržišta za domaće proizvode, kao i radi lakšeg povezivanja lica u poljoprivredi (proizvođači, prerađivači, prodavci, kupci).

**2.3.2. Ciljevi mere:** Jačanje kapaciteta i promocija ruralnih sredina, kao i povezivanje poljoprivrednih proizvođača, prerađivača

**2.3.3. Veza mere sa nacionalnim programima za ruralni razvoj i poljoprivredu:** Ova mera je u skladu Nacionalnim programom za poljoprivredu za period 2018-2020. godine, s obzirom da Nacionalni program za nov programski period još nije donet.

**2.3.4. Krajnji korisnici:** Pravo učešća na konkursu imaju registrovana udruženja građana iz oblasti poljoprivrede koji su registrovani na teritoriji Grada Subotice, odnosno imaju sedišta ili ogranak na teritoriji Grada Subotice.

**2.3.5. Ekonomska održivost:** Za realizaciju ove mere korisnik nije u obavezi da podnosi biznis plan ili projekat o ekonomskoj održivosti ulaganja.

**2.3.6. Opšti kriterijumi za korisnike:** Pod udruženjem podrazumeva se dobrovoljna i nevladina nedobitna organizacija zasnovana na slobodi udruživanja više fizičkih ili pravnih lica, osnovana radi ostvarivanja i unapređenja određenog zajedničkog ili opšteg cilja i interesa iz oblasti poljoprivrede, koji nisu zabranjeni Ustavom ili zakonom upisana u registar nadležnog organa u skladu sa zakonom, a koja je registrovana na teritoriji Grada, odnosno ima sedišta ili ogranak na teritoriji Grada i deluje na tom području.

**2.3.7. Specifični kriterijumi:** Nema specifičnih kriterijuma za ovu meru.

**2.3.8. Lista investicija u okviru mere:**

Šifra investicije	Naziv investicije
402.1	Informativne aktivnosti: sajmovi, izložbe, manifestacije, studijska putovanja

**2.3.9. Kriterijumi selekcije:**

Redni broj	Tip kriterijuma za izbor	Da/Ne	Bodovi
1	druge aktivnosti obuhvaćene strateškim razvojem poljoprivrede na teritoriji Grada, a utvrđeni su programima korisnika		
2	zakonitost i efikasnost korištenja sredstava i održivost ranijih programa (ako suranije korištena sredstva budžeta da li su ispunjene ugovorne obaveze)		
3	programi koji predstavljaju inovaciju na polju organske proizvodnje		
4	programi koji su vezani za zaštitu geografskog porekla poljoprivrednih proizvoda na teritoriji Grada i predstavljanje na sajmovima		
5	programi koji unapređuju rad udruženja (nabavka opreme, štampanje propagandnog materijala, organizovanje manifestacija i seminara)		
6	sufinansiranje programa iz drugih izvora: sopstvenih prihoda, budžeta Republike Srbije, Autonomne pokrajine, fondova Evropske unije, poklona, donacija, legata, kredita i dr.		

**2.3.10. Intenzitet pomoći:** Jedno udruženje može da konkuriše sa jednim projektnim predlogom, a maksimalni iznos odobrenih sredstava po prijavi iznosi do 200.000,00 RSD. .

**2.3.11. Indikatori/pokazatelji:**

Redni broj	Naziv pokazatelja
1	Broj održanih lokalno – tradicionalnih manifestacija
2	Broj održanih manifestacija u formi sajmova i izložbi

**2.3.12 Administrativna procedura:** Konkurs za finansiranje programa udruženja građana iz oblasti poljoprivrede raspisuje Gradonačelnik, a konkursni postupak sprovodi Komisija zasprovođenje konkursa za finansiranje programa udruženja u oblasti poljoprivrede (u daljem tekstu Komisija). Komisija ima predsednika i četiri člana koji su poznavaooci oblasti rada korisnika sredstava. Predsednika i članove Komisije imenuje Gradonačelnik. O radu Komisije vodi se zapisnik. Članovi Komisije dužni su da potpišu izjavu da nemaju privatni interes u vezi sa radom i odlučivanjem Komisije (izjava o nepostojanju sukoba interesa). Sukob interesa postoji ako član Komisije ili članovi njegove porodice (bračni ili vanbračni drug, dete ili roditelj), zaposleni ili član organa udruženja koje učestvuje na konkursu ili bilo kog drugog udruženja povezanog na bilo koji način sa tim udruženjem ili u odnosu na ta udruženja ima bilo koji materijalni ili nematerijalni interes suprotan javnom interesu i to u slučajevima porodične povezanosti, ekonomskih interesa ili drugog zajedničkog interesa. Konkurs obavezno sadrži sledeće podatke: ko može učestvovati na konkursu, namenu i iznos sredstava koji se dodeljuju, pregled konkursne dokumentacije koju je potrebno dostaviti uz popunjen obrazac prijave, trajanje programa, bliža merila i dopunske kriterijume za vrednovanje programa, posebne uslove i ograničenja, postupak i rok za prijavljivanje na konkurs. Prijave na konkurs podnose se Komisiji na posebnom obrascu koji je sastavni deo konkursne dokumentacije. Rok za podnošenje prijave ne može biti kraći od 15 dana od dana raspisivanja konkursa. Neblagovremene i nepotpune prijave neće biti razmatrane. Obrazac sadrži: podatke o podnosiocu prijave (naziv, adresa, elektronsku poštu, PIB, matični broj, banka i broj računa), podatke o ovlašćenom licu (ime, adresa, kontakt, funkcija ovlašćenog lica), podatke o programu (opis programa, mesto i vreme realizacije, vrednost programa, iznos sredstava tražen od Grada). Konkurs se objavljuje na zvaničnoj internet stranici Grada, sredstvima javnog informisanja i portalu e – Uprava). Komisija utvrđuje listu vrednovanja i rangiranja prijavljenih programa u roku koji ne može biti duži od 30 dana od dana isteka roka za podnošenje prijave. Lista se objavljuje na zvaničnoj internet stranici Grada i na portalu e-Uprava. Učesnici konkursa imaju pravo uvida u podnete prijave i priloženu dokumentaciju u roku od tri dana od dana objavljivanja liste. Učesnici konkursa imaju pravo prigovora u roku od osam dana od dana njenog objavljivanja. Odluku o prigovoru, koja mora biti obrazložena, Komisija donosi u roku od 15 dana od dana njegovog prijema. Odluku o izboru programa kao i dodeli sredstava po konkursu donosi Gradonačelnik, na osnovu predloga Komisije za raspodelu sredstava, u roku od 30 dana od dana isteka roka za podnošenje prigovora. Odluka se objavljuje na zvaničnoj internet stranici Grada i na portalu e-Uprava. Na osnovu odluke, zaključuje se ugovor sa korisnikom sredstava kojim se uređuju međusobna prava i obaveze. Isplata dodeljenih sredstava vrši se nakon zaključivanja ugovora.

## III. IDENTIFIKACIONA KARTA

Tabela: Opšti podaci i pokazatelji

Naziv pokazatelja	Vrednost, opis pokazatelja	Izvor podatka i godina
<b>OPŠTI PODACI</b>		
Administrativni i geografski položaj		
Autonomna pokrajina	Vojvodina	rzs*
Region	Region Vojvodine	rzs*
Oblast	Severnobačka oblast	rzs*
Grad ili opština	grad	rzs*
Površina	1007,36	rzs*
Broj naselja	19	rzs*
Broj katastarskih opština	11	rzs*
Broj područja sa otežanim uslovima rada u poljoprivredi (POURP)	-	
Demografski pokazatelji		
Broj stanovnika	136.475	rzs**
Broj domaćinstava	54.070	rzs*
Gustina naseljenosti (broj stanovnika/površina, km <sup>2</sup> )	136	
Promena broja stanovnika 2011:2002 (2011/2002*100 - 100)	- 7,04	rzs**
- u ruralnim područjima AP/JLS	-	rzs**
Stanovništvo mlađe od 15 godina (%)	14,2	rzs**
Stanovništvo starije od 65 godina (%)	19,4	rzs**
Prosečna starost	42,94	rzs*
Indeks starenja	137,7	rzs*
Bez školske spreme i sa nepotpunim osnovnim obrazovanjem (%)	14.694	rzs*
Osnovno obrazovanje (%)	28.294	rzs*
Srednje obrazovanje (%)	60.727	rzs*
Više i visoko obrazovanje (%)	17.241	rzs*
Poljoprivredno stanovništvo u ukupnom broju stanovnika (%)	18,50	Procena
Prirodni uslovi		
Reljef (ravničarski, brežuljkasti, brdski, planinski)	Ravničarski	Interni
Preovlađujući pedološki tipovi zemljišta i bonitetna klasa	Černozem I,II,III klasa; livadska i ritska crnica i pesak	Interni
Klima (umereno-kontinentalna, subplaninska ...)	Umereno - kontinentalna	Interni
Prosečna količina padavina (mm)	600 - 650	Interni
Srednja godišnja temperatura (oS)	12,1	Interni
Hydrografija (površinske i podzemne vode)	-	Interni
Površina pod šumom (ha)	3.728,11	rzs*
Površina pod šumom u ukupnoj površini AP/JLS (%)	4,43	rzs*
Pošumljene površine u prethodnoj godini (ha)	10	rzs*

Posečena drvena masa (m3)	Lišćari 2.888, četinari 94	rzs*
<b>POKAZATELJI RAZVOJA POLJOPRIVREDE</b>		
Stanje resursa		
Ukupan broj poljoprivrednih gazdinstava:	12.000	rzs***
Broj registrovanih poljoprivrednih gazdinstava (RPG):	6.548	Uprava za trezor
- porodična poljoprivredna gazdinstva (%)	6.422	
- pravna lica i preduzetnici (%)	126	
Korišćeno poljoprivredno zemljište - KPZ (ha)	74.720	rzs***
Učešće KPZ u ukupnoj površini JLS (%)	78,63	
Oranice i bašte, voćnjaci, vinogradi, livade i pašnjaci, ostalo(18) (ha, %)	Oranice i baoranice i bašte ukupno 69.510 ha, voćnjaci 2.374, vinogradi 182, te livade i pašnjaci 2.523 hašte 69.510; voćnjaci 2.374; vinogradi 182; livade i pašljaci 2.523	rzs***
Žita, industrijsko bilje, povrće, krmno bilje, ostalo(19) (ha, %)	Žito 98.909; industrijsko bilje 146.135; povrće 358	rzs***
Prosečna veličina poseda (KPZ) po gazdinstvu (ha)	4	rzs***
Obuhvaćenost poljoprivrednog zemljišta komasacijom (ha)	8.590	Interni
Obuhvaćenost zemljišta nekim vidom udruživanja (ha)	-	Interni
Broj poljoprivrednih gazdinstava koja navodnjavaju KPZ	817	rzs***
Odvodnjavana površina KPZ (ha)	88.890	Interni
Navodnjavana površina KPZ (ha)	2.219	rzs***
Površina poljoprivrednog zemljišta u državnoj svojini na teritoriji AP(20) (ha)	15.496,9678	Interni
Površina poljoprivrednog zemljišta u državnoj svojini koja se daje u zakup (ha):	14.843,7237 ha	Interni
- fizička lica (%)	5	Interni
- pravna lica (%)	95	Interni
Goveda, svinje, ovce i koze, živina, košnice pčela (broj)	Goveda: 18.083; svinje: 87.728; ovce: 9.346; živina: 213.543; košnice: 5.235	rzs***
Traktori, kombajni, priključne mašine (broj)	Traktori: 4.945; kombajni: 615; priključne mašine: 20.683	rzs***
Poljoprivredni objekti (broj)	Za stoku: 11.429; za useve: 5.080; za mehanizaciju: 1.861	rzs***
čč, sušare, staklenici i plastenici (broj)	Hladnjače: 136; sušare: 16, staklenici: 50; plastenici: 909	rzs***
Upotreba mineralnog đubriva, stajnjaka i sredstava za zaštitu bilja (ha, broj PG)	Min. đubrivo: 4.070 PG, stajnjak: 3.615 PG, sredstva za zaštitu bilja: 5.010 PG	rzs***
Broj članova gazdinstva i stalno zaposlenih na gazdinstvu:	13.798	rzs***
(na porodičnom PG: na gazdinstvu pravnog lica/preduzetnika) (ha)	632	rzs***



Godišnje radne jedinice (broj)	7.528	rzs***
Zemljoradničke zadruge i udruženja poljoprivrednika (broj)	22 zemljoradničke zadruge; 8 udruženja poljoprivrednika; 2 udruženja uzgajivača svinja i 2 udruženja pčelara	Interni
<b>Proizvodnja poljoprivrednih proizvoda(količina):</b>		
- biljna proizvodnja (t)	Kukuruz 285.700; pšenica 117.420; šećerna repa 63.168; suncokret 19.832; ječam 26.535; unjana repica 11.020; jabuke 10.110; šljive 115; grožđe 82	rzs***
- stočarska proizvodnja (t, lit, kom.)	Mleko 22.278.000 l; svinje 3.740 t; goveda 740 t	Interni
<b>POKAZATELJI RURALNOG RAZVOJA</b>		
Ruralna infrastruktura		
<i>Saobraćajna infrastruktura</i>		
Dužina puteva(km)	Ukupno 314.819; državni putevi I reda 48.503; državni putevi II reda 83.641 i opštinski putevi 182.675	rzs*
Pošte i telefonski pretplatnici (broj)	Pošta 31, pretplatnici 48.448	rzs*
<i>Vodoprivredna infrastruktura</i>		
Domaćinstva priključena na vodovodnu mrežu (broj)	49.900	rzs*
Domaćinstva priključena na kanalizacionu mrežu (broj)	31.850	rzs*
Ukupne ispuštene otpadne vode (hilj.m3)	6.506.000	rzs*
Prečišćene otpadne vode (hilj.m3)	4.890.000	rzs*
<i>Energetska infrastruktura</i>		
Proizvodnja i snabdevanje električnom energijom (broj)	-	Interni
<i>Socijalna infrastruktura</i>		
Objekti obrazovne infrastrukture (broj)	Predškolski objekti 63; osnovne škole 33; srednje škole 10; višeškole i fakulteti 5	rzs*
Broj stanovnika na jednog lekara	411	rzs*
Broj korisnika socijalne zaštite	9.966	rzs*
Diverzifikacija ruralne ekonomije		
Zaposleni u sektorima poljoprivrede, šumarstva i vodoprivrede (broj)	13.798	rzs* rzs***
Gazdinstva koja obavljaju druge profitabilne aktivnosti(30) (broj)	445	rzs***
Turisti i prosečan broj noćenja turista na teritoriji AP/JLS (broj)	Turisti 98.400, broj noćenja 167.714	rzs*
Transfer znanja i informacija		
Poljoprivredna savetodavna stručna služba (da/ne)	DA	Interni

Poljoprivredna gazdinstva uključena u savetodavni sistem(broj)	Odabrana PG 250 i ostala PG 6.376	PSSS
--	-----------------------------------	------

Datum i mesto M.P. Potpis ovlašćenog lica u AP/JLS

**Republika Srbija**  
**Autonomna Pokrajina Vojvodina**  
**Grad Subotica**  
**SKUPŠTINA GRADA SUBOTICE**  
**Broj: I-00-022-108/2021**  
**Dana: 01.04.2021.god.**  
**S u b o t i c a**

Na osnovu člana 37. stav 1. Zakona o kulturi («Službeni glasnik RS», br. 72/09, 13/16, 30/16-ispravka i 6/20), člana 33. stav 1. tačka 10) Statuta Grada Subotice («Službeni list Grada Subotice» br. 27/19 - prečišćeni tekst) i člana 11. stav 5. Odluke o osnivanju ustanove Gradski muzej Subotica – Szabadkai Városi Múzeum – Gradski muzej Subotica («Službeni list Grada Subotice», br. 53/12-prečišćen tekst)

Skupština grada Subotice, na 8. sednici održanoj dana 01. aprila 2021. godine, donela je

## R E Š E N J E

**o imenovanju vršioca dužnosti direktora ustanove  
 Gradski muzej Subotica – Szabadkai Városi  
 Múzeum – Gradski muzej Subotica**

### I

Imenuje se Aniko Mihajlović za vršioca dužnosti direktora ustanove Gradski muzej Subotica – Szabadkai Városi Múzeum – Gradski muzej Subotica.

Imenovana će obavljati dužnost iz stava 1. ove tačke počev od 28. aprila 2021. godine, najduže jednu godinu.

### II

Ovo rešenje objaviti u «Službenom listu Grada Subotice».

## O b r a z l o ž e n j e

Direktor ustanove Gradski muzej Subotica – Szabadkai Városi Múzeum – Gradski muzej Subotica imenovan je Rešenjem Skupštine grada Subotice broj I-00-021-63/2017 od 27. 04. 2017. godine («Službeni list Grada Subotice», br. 15/17), na mandatni period od četiri godine.

Upravni odbor je dana 11. marta 2021. godine, nadležnom sekretarijatu Gradske uprave Grada Subotice, dostavio konkursni materijal o sprovedenom konkursnom postupku za izbor i imenovanje direktora Ustanove, koji je pregledom dostavljene dokumentacije utvrdio da konkurs nije

sproveden shodno odredbama Zakona o kulturi («Službeni glasnik RS», br. 72/09, 13/16, 30/16-ispravka i 6/20) i o tome je obavestio Upravni odbor. Dana 19. marta 2021. godine Upravni odbor je obavestio osnivača da je Konkurs za izbor i imenovanje direktora poništio.

Član 37. Zakona o kulturi («Službeni glasnik RS», br. 72/09, 13/16, 30/16-ispravka i 6/20) propisuje da osnivač može imenovati vršioca direktora ustanove, bez predhodno sprovedenog javnog konkursa, u slučaju kada direktoru prestane dužnost pre isteka mandata odnosno kada javni konkurs za direktora nije uspeo. Vršilac dužnosti direktora može da obavlja tu funkciju najduže jednu godinu i mora da ispunjava uslove za izbor kandidata za direktora iz člana 36. stav 1. Zakona. Član 36. stav 1. Zakona o kulturi («Službeni glasnik RS», br. 72/09, 13/16, 30/16-ispravka i 6/20) propisuje da kandidati za direktora ustanove moraju imati visoko obrazovanje i najmanje pet godina radnog iskustva u kulturi, a ostali uslovi za izbor kandidata za direktora ustanove utvrđuju se statutom ustanove.

Prema član 11. stav 5. Odluke o osnivanju ustanove Odluke o osnivanju ustanove Gradski muzej Subotica – Szabadkai Városi Múzeum – Gradski muzej Subotica («Službeni list Grada Subotice», br. 53/12 - prečišćeni tekst) Skupština može imenovati vršioca dužnosti direktora Ustanove, bez predhodno sprovedenog javnog konkursa, u slučaju kada direktoru prestane dužnost pre isteka mandata odnosno kada javni konkurs za direktora nije uspeo, a prema stavu 6. istog člana vršilac dužnosti direktora može obavljati tu funkciju najduže jednu godinu.

Shodno odredbama člana 37. Zakona o kulturi («Službeni glasnik RS», br. 72/09, 13/16,30/16-ispravka i 6/20,.) člana 33. stav 1. tačka 10) Statuta Grada Subotice («Službeni list Opštine Subotica», br. 26/08 i 27/08-ispravka i «Službeni list Grada Subotice», br. 46/11 i 15/13) i člana 11. stav 5. Odluke o osnivanju ustanove Gradski muzeja Subotica – Szabadkai Városi Múzeum – Gradski muzej Subotica («Službeni list Grada Subotice», br. 53/12-prečišćen tekst) te da Aniko Mihajlović, master profesor mađarskog jezika i književnosti - kustos pedagog, ispunjava uslove predviđene zakonom i Statutom Gradskog muzej Subotica – Szabadkai Városi Múzeum – Gradskog muzeja Subotica, doneto je Rešenje kao u dispozitivu.

### **Uputstvo o pravnom sredstvu:**

Ovo rešenje je konačno i protiv njega nije dopuštena žalba već se može tužbom pokrenuti

upravni spor kod Upravnog suda Beograd u roku od 30 dana od dana dostavljanja Rešenja. Tužba se predaje u dva primerka, sa dokazom o uplati takse u iznosu od 390,00 dinara.

**Predsednik Skupštine grada Subotice**  
**Dr Balint Pastor, s.r.**  
**(Dr. Pásztor Bálint)**

**Republika Srbija**  
**Autonomna Pokrajina Vojvodina**  
**Grad Subotica**  
**SKUPŠTINA GRADA SUBOTICE**  
**Broj: I-00-022-109/2021**  
**Dana: 01.04.2021.god.**  
**S u b o t i c a**

Na osnovu člana 116. stav 5. Zakona o osnovama sistema obrazovanja i vaspitanja («Službeni glasnik RS», br. 88/17, 27/18 –dr. zakon, 10/19 i 6/20), člana 33. stav 1. tačka 21) Statuta Grada Subotica («Službeni list Grada Subotice», br. 27/19-prečišćeni tekst), člana 136. stav 2. i člana 137. stav 1. Zakona o opštem upravnom postupku («Službeni glasnik RS», br. 18/16 i 95/18-autentično tumačenje),

Skupština grada Subotice, na 8. sednici održanoj dana 01. aprila 2021. godine, donela je

### **R E Š E N J E**

#### **o razrešenju i imenovanju člana Školskog odbora Politehničke škole Subotica**

##### **I**

Razrešava se Robert Torma, dužnosti člana Školskog odbora Politehničke škole Subotica, sa danom donošenja ovog rešenja.

##### **II**

Imenuje se Ivana Žerajić za člana Školskog odbora Politehničke škole Subotica, sa narednim danom od dana donošenja ovog rešenja.

Mandat imenovane trajeće do isteka mandata Školskog odbora Politehničke škole Subotica utvrđenog Rešenjem o imenovanju članova Školskog odbora Politehničke škole Subotica («Službeni list Grada Subotice», br. 17/18, 18/19, 35/19 i 48/20).

##### **III**

Ovo rešenje objaviti u «Službenom listu Grada Subotice».

#### **O b r a z l o ž e n j e**

Robert Torma, član Školskog odbora Politehničke škole Subotica, predstavnik lokalne samouprave, vrši javnu funkciju odbornika u Skupštini grada Subotice, koja je nespojiva sa funkcijom člana Školskog odbora. Prema članu 30. stav 2. Zakona o lokalnoj samoupravi («Službeni glasnik RS», br.72/09 i 20/14 - Ustavni sud, 55/14 i

47/18) danom potvrđivanja odborničkog mandata licima koje je imenovala, odnosno postavila skupština grada lokalne samouprave, prestaje funkcija na koju su imenovani, odnosno postavljeni. Shodno navedenom Robert Torma ne učestvuje u radu Školskog odbora, te je, pokrenut postupak za njegovo razrešenje i imenovanje novog člana Školskog odbora, predstavnika lokalne samouprave.

Lokalna samouprava je u skladu sa članom 116. Zakona o osnovama sistema obrazovanja i vaspitanja («Službeni glasnik RS», br. 88/17, 27/18 – dr. zakoni, 10/19 i 6/20) i članom 12. stav 1. tačka 1) i 2) Zakona o nacionalnim savetima nacionalnih manjina («Službeni glasnik RS», br.72/09, 20/14 - Ustavni sud, 55/14 i 47/18) sprovela zakonom predviđeni postupak i predložila da se umesto Roberta Torme za člana Školskog odbora Politehničke škole Subotica, predstavnika lokalne samouprave, imenuje Ivana Žerajić.

S obzirom da su se stekli uslovi za razrešenje, odnosno za imenovanje člana Školskog odbora Politehničke škole Subotica, u skladu sa članom 116. stav 2., stav 9. tačka 3) i stav 13., članom 117. stav 3. tačka 5) Zakona o osnovama sistema obrazovanja i vaspitanja («Službeni glasnik RS», br. 88/17, 27/18 –dr. zakon, 10/19 i 6/20) i članom 12. stav 1. tačka 1) i 2) Zakona o nacionalnim savetima nacionalnih manjina («Službeni glasnik RS», br.72/09, 20/14 - Ustavni sud, 55/14 i 47/18) doneto je Rešenje kao u dispozitivu.

**Uputstvo o pravnom sredstvu:** Ovo rešenje je konačno i protiv njega nije dopuštena žalba već se može tužbom pokrenuti upravni spor kod Upravnog suda Beograd u roku od 30 dana od dana dostavljanja Rešenja. Tužba se predaje u dva primerka, sa dokazom o uplati sudske takse u iznosu od 390,00 dinara.

**Predsednik Skupštine grada Subotice**  
**Dr Balint Pastor, s.r.**  
**(Dr. Pásztor Bálint)**

Na osnovu člana 36. stav 1. i člana 66. stav 3. Zakona o lokalnoj samoupravi («Službeni glasnik RS», br. 129/07, 83/14-dr. zakon, 101/16-dr. zakon i 47/18), člana 37. stav 1. Statuta Grada Subotice „Službeni list grada Subotice“ br. 27/19 – prečišćen tekst) i člana 54. stav 2. Poslovnika Skupštine grada Subotice („Sl. list grada Subotice“ br. 21/19 – prečišćen tekst),

Skupština grada Subotice, na 8. sednici održanoj dana 01. aprila 2021. godine, donela je

### **R E Š E N J E**

#### **o razrešenju i imenovanju zamenika predsednika Komisije za sredstva informisanja**

**I**

Razrešava se Veljko Vojnić dužnosti zamenika predsednika Komisije za sredstva informisanja.

**II**

Imenuje se Nikola Popović za zamenika predsednika Komisije za sredstva informisanja, sa danom donošenja ovog rešenja.

Mandat imenovanih trajeće do isteka mandata Komisije za sredstva informisanja ("Službeni list grada Subotice" 48/20).

**III**

Ovo rešenje objaviti u «Službenom listu Grada Subotice».

**Republika Srbija**  
**Autonomna Pokrajina Vojvodina**  
**Grad Subotica**  
**SKUPŠTINA GRADA SUBOTICE**  
**Broj: I-00-022-110/2021**  
**Dana: 01.04.2021.god.**  
**S u b o t i c a**  
**Trg slobode 1**  
**Predsednik Skupštine grada Subotice**  
**Dr Balint Pastor, s.r.**  
**(Dr. Pásztor Bálint)**

Na osnovu člana 36. stav 1. i člana 66. stav 3. Zakona o lokalnoj samoupravi («Službeni glasnik RS», br. 129/07, 83/14-dr. zakon, 101/16-dr. zakon i 47/18), člana 37. stav 1. Statuta Grada Subotice „Službeni list grada Subotice“ br. 27/19 – prečišćen tekst) i člana 54. stav 2. Poslovnika Skupštine grada Subotice („Sl. list grada Subotice“ br. 21/19 – prečišćen tekst),

Skupština grada Subotice, na 8. sednici održanoj dana 01. aprila 2021. godine, donela je

**R E Š E N J E**

**o imenovanju predsednika**  
**Saveta za urbanizam, stambeno-komunalnu**  
**delatnost i zaštitu životne sredine**

**I**

Imenuje se Veljko Vojnić za predsednika Saveta za urbanizam, stambeno-komunalnu delatnost i zaštitu životne sredine sa danom donošenja ovog rešenja.

Mandat imenovanog trajeće do isteka mandata Saveta za urbanizam, stambeno-komunalnu delatnost i zaštitu životne sredine ("Službeni list grada Subotice" br. 48/20).

**II**

Ovo rešenje objaviti u „Službenom listu Grada Subotice“.

**Republika Srbija**  
**Autonomna Pokrajina Vojvodina**  
**Grad Subotica**  
**SKUPŠTINA GRADA SUBOTICE**  
**Broj: I-00-022-111/2021**  
**Dana: 01.04.2021.god.**  
**S u b o t i c a**  
**Trg slobode 1**  
**Predsednik Skupštine grada Subotice**  
**Dr Balint Pastor, s.r.**  
**(Dr. Pásztor Bálint)**

Na osnovu člana 33. stav 1. tačka 21) Statuta Grada Subotice („Službeni list Grada Subotice“, 27/19-prečišćeni tekst) i člana 26. stav 3. Odluke o Službi budžetske inspekcije Grada Subotice ("Službeni list Grada Subotice", br. 34/17),

Skupština grada Subotice, na 8. sednici održanoj dana 01. aprila 2021. godine, donela je

**Z A K L J U Č A K**

**o prihvatanju Godišnjeg izveštaja o radu**  
**Službe za budžetsku inspekciju Grada Subotice za**  
**2020. godinu**

**I**

Prihvata se Godišnji izveštaj o radu Službe za budžetsku inspekciju Grada Subotice za 2020. godinu, dostavljen od strane Gradonačelnika Grada Subotice pod brojem: II-47-14/2021 od 24. marta 2021. godine.

**II**

Ovaj zaključak objaviti u „Službenom listu Grada Subotice“.

**Republika Srbija**  
**Autonomna Pokrajina Vojvodina**  
**Grad Subotica**  
**SKUPŠTINA GRADA SUBOTICE**  
**Broj: I-00-47-16/2021**  
**Dana: 01.04.2021.god.**  
**S u b o t i c a**  
**Trg slobode 1**  
**Predsednik Skupštine grada Subotice**  
**Dr Balint Pastor, s.r.**  
**(Dr. Pásztor Bálint)**

## S A D R Ž A J

	Strana
1. ZAKLJUČAK O PRIHVATANJU IZVEŠTAJA O RADU MESNIH ZAJEDNICA NA TERITORIJI GRADA SUBOTICE, REALIZACIJI PROGRAMA I KORIŠĆENJU SREDSTAVA ZA 2020. GODINU.....	1
2. ZAKLJUČAK O USVAJANJU IZVEŠTAJA O RADU SAVETA ZA BEZBEDNOST SAOBRAĆAJA GRADA SUBOTICE ZA 2020. GODINU .....	2
3. REŠENJE O NEPRISTUPANJU STRATEŠKOJ PROCENI UTICAJA NA ŽIVOTNU SREDINU UZ PLAN GENERALNE REGULACIJE ZA NASELJE KELEBIJA .....	3
4. REŠENJE O NEPRISTUPANJU STRATEŠKOJ PROCENI UTICAJA NA ŽIVOTNU SREDINU UZ PLAN DETALJNE REGULACIJE ZA DEO PROSTORA NASELJA ČANTAVIR IZMEĐU DEONICE OPŠTINSKOG PUTA SUBOTICA ČANTAVIR, ZAŠTITNOG POJASA VODOTOKA ČIK I DEONICE DRŽAVNOG PUTA II REDA N. ŽEDNIK – ČANTAVIR.....	4
5. REŠENJE O NEPRISTUPANJU STRATEŠKOJ PROCENI UTICAJA NA ŽIVOTNU SREDINU UZ IZMENU DELA PLANA DETALJNE REGULACIJE CENTRA GRADA SUBOTICE – ZONA I (PODBLOK „P.2“, DEO BLOKA „M“, DEO BLOKA „B“ I DEO PODBLOKA „D.3“) .....	6
6. REŠENJE O NEPRISTUPANJU STRATEŠKOJ PROCENI UTICAJA NA ŽIVOTNU SREDINU UZ PLAN DETALJNE REGULACIJE ZA DEO PROSTORA ISTOČNO OD MAJŠANSKOG MOSTA DO BIVŠEG KOMPLEKSA LIVNICE I ZAPADNO OD MAJŠANSKOG MOSTA DO UL. ARSENIJA ČARNOJEVIĆA I ALEJE MARŠALA TITA .....	8
7. REŠENJE O NEPRISTUPANJU STRATEŠKOJ PROCENI UTICAJA NA ŽIVOTNU SREDINU UZ PLAN GENERALNE REGULACIJE IV ZA ZONU BANJSKOG TURIZMA „PALIĆ“ I DELOVE ZONA „NOVI GRAD“ I „ALEKSANDROVO“ .....	11
8. REŠENJE O IMENOVANJU PREDSEDNIKA, ZAMENIKA PREDSEDNIKA I ČLANOVA KOMISIJE ZA DODELU SREDSTAVA CRKVAMA I VERSKIM ZAJEDNICAMA .....	13
9. ZAKLJUČAK O PRESTANKU MANDATA ODBORNIKA SKUPŠTINE GRADA SUBOTICE .....	13
10. ZAKLJUČAK O PRESTANKU MANDATA ODBORNIKA SKUPŠTINE GRADA SUBOTICE .....	14
11. ODLUKA O POTVRĐIVANJU MANDATA ODBORNIKA U SKUPŠTINI GRADA SUBOICE .....	14
12. ZAKLJUČAK O PRESTANKU MANDATA ČLANA GRADSKOG VEĆA GRADA SUBOTICE....	14
13. REŠENJE O IZVORU ČLANA GRADSKOG VEĆA GRADA SUBOTICE .....	15
14. ODLUKA O UTVRĐIVANJU PREDLOGA ODLUKE O IZMENAMA STATUTA GRADA SUBOTICE .....	15
15. NACRT ODLUKE O IZMENAMA STATUTA GRADA SUBOTICE.....	15
16. ODLUKA O IZRADI PLANA GENERALNE REGULACIJE ZA NASELJE KELEBIJA .....	16
17. ODLUKA O IZRADI PLANA DETALJNE REGULACIJE ZA DEO PROSTORA NASELJA ČANTAVIR IZMEĐU DEONICE OPŠTINSKOG PUTA SUBOTICA-ČANTAVIR, ZAŠTITNOG POJASA VODOTOKA ČIK I DEONICE DRŽAVNOG PUTA II REDA N. ŽEDNIK – ČANTAVIR.....	17
18. ODLUKA O IZRADI IZMENE DELA PLANA DETALJNE REGULACIJE CENTRA GRADA SUBOTICE – ZONA I( PODBLOK „L.2“ DEO BLOKA „M“ DEO BLOKA „B“ I DEO PODBLOKA „D.3“).....	19
19. ODLUKA O IZRADI PLANA DETALJNE REGULACIJE ZA DEO PROSTORA ISTOČNO OD MAJŠANSKOG MOSTA DO BIVŠEG KOMPLEKSA LIVNICE I ZAPADNO OD MAJŠANSKOG MOSTA DO UL. ARSENIJA ČARNOJEVIĆA I ALEJE MARŠALA TITA .....	21
20. ODLUKA O IZRADI PLANA DETALJNE REGULACIJE IV ZA ZONU BANJSKOG TURIZMA „PALIĆ“ I DELOVE ZONA „NOVI GRAD“ I „ALEKSANDROVO“ .....	23
21. ODLUKA O IZMENI ODLUKE O NAKNADAMA ZA KORIŠĆENJE OPŠTINSKIH PUTEVA I ULICA .....	25
22. ODLUKA O SPROVOĐENJU JAVNOG KONKURSA ZA IZVOR DIREKTORA JAVNOG KOMUNALNOG PREDUZEĆA „SUBOTICAGAS“ SUBOTICA .....	26



23. OGLAS O JAVNOM KONKURSU ZA IZBOR DIREKTORA JAVNOG KOMUNALNOG PREDUZEĆA „SUBOTICAGAS“ SUBOTICA .....	26
24. ODLUKA O SPROVOĐENJU JAVNOG KONKURSA ZA IZBOR DIREKTORA JAVNOG KOMUNALNOG PREDUZUEĆA „VODOVOD I KANALIZACIJA“ SUBOTICA.....	28
25. OGLAS O JAVNOM KONKURSU ZA IZBOR DIREKTORA JAVNOG KOMUNALNOG PREDUZEĆA „VODOVOD I KANALIZACIJA“ SUBOTICIA.....	28
26. ODLUKA O SPROVOĐENJU JAVNOG KONKURSA ZA IZBOR DIREKTORA JAVNOG PREDUZEĆA „PALIĆ-LUDAŠ“ PALIĆ .....	30
27. OGLAS O JAVNOM KONKURSU ZA IZBOR DIREKTORA JAVNOG PREDUZEĆA „PALIĆ-LUDAŠ“ PALIĆ .....	30
28. ODLUKA O SPROVOĐENJU JAVNOG KONKURSA ZA IZBOR DIREKTORA „JAVNOG PREDUZEĆA ZA UPRAVLJANJE PUTEVIMA, URBANISTIČKO PLANIRANJE I STANOVANJE“ SUBOTICA .....	31
29. OGLAS O JAVNOM KONKURSU ZA IZBOR DIREKTORA „JAVNOG PREDUZEĆA ZA UPRAVLJANJE PUTEVIMA, URBANISTIČKO PLANIRANJE I STANOVANJE“ SUBOTICA .....	32
30. REŠENJE O DAVANJU SAGLASNOSTI NA IZVEŠTAJ O PROCENI IMOVINE, OBAVEZA I KAPITALA JKP „SUBOTICAGAS“ SUBOTICA.....	34
31. ODLUKA O IZMENAMA ODLUKE O OSNIVANJU JAVNOG KOMUNALNOG PREDUZEĆA „SUBOTICAGAS“ SUBOTICA .....	34
32. REŠENJE O DAVANJU SAGLASNOSTI NA GODIŠNJI PROGRAM RADA TURISTIČKE ORGANIZACIJE GRADA SUBOTICE SA PLANOM PROMOTIVNIH AKTIVNOSTI ZA 2021. GODINU .....	34
33. REŠENJE O ODBIJANJU MOLBE ZAVODA ZA ZDRAVSTVENU ZAŠTITU RADNIKA „ ZDRAVO MED MEDIGROUP“ SUBOTICA, DA IME GRADA SUBOTICE KORISTI U SVOM POSLOVNOM IMENU .....	35
34. REŠENJE O DONOŠENJU PROGRAMA MERA PODRŠKE ZA SPROVOĐENJE POLJOPRIVREDNE POLITIKE I POLITIČKE RURALNOG RAZVOJA GRADA SUBOTICE ZA 2021. GODINU.....	35
35. PROGRAM PODRŠKE ZA SPROVOĐENJE POLJOPRIVREDNE POLITIKE I POLITIKE RURALNOG RAZVOJA ZA GRAD SUBOTICU ZA 2021. GODINU .....	36
36. REŠENJE O IMENOVANJU VRŠIOCA DUŽNOSTI DIREKTORA USTANOVE GRADSKI MUZEJ SUBOTICA – SZABADKAI VÁROSI MÚZEUM – GRADSKI MUZEJ SUBOTICA .....	53
37. REŠENJE O RAZREŠENJU I IMENOVANJU ČLANVA ŠKOLSKOG ODBORA POLITEHNIČKE ŠKOLE SUBOTICA.....	54
38. REŠENJE O RAZREŠENJU I IMENOVANJU ZAMENIKA PREDSEDNIKA KOMISIJE ZA SREDSTVA INFORMISANJA .....	54
39. REŠENJE O IMENOVANJU PREDSEDNIKA SAVETA ZA URBANIZAM, STAMBENO – KOMUNALNU DELATNOST I ZAŠTITU ŽIVOTNE SREDINE .....	55
40. ZAKLJUČAK O PRIHVATANJU GODIŠNJEG IZVEŠTAJA O RADU SLUŽBE ZA BUDŽETSKU INSPEKCIJU GRADA SUBOTICE ZA 2020. GODINU .....	55

**Službeni list Grada Subotice – Izdavač i štampar: Skupština Grada Subotice, Trg Slobode br. 1. Telefon: 626-872 [sg@subotica.rs](mailto:sg@subotica.rs) Tiraž: 200 kom. Glavni i odgovorni urednik: Đula Ladocki, dipl. pravnik, sekretar Skupštine Grada Subotice.og Akontaciona preplatna cena za 2021. godinu iznosi 2596,00 dinara. Oglasi po tarifi. Žiro račun: 840-745141843-30 – Ostali prihodi u korist nivoa gradova sa pozivom na broj 69 236 po modulu 97.**